



# GACETA DEL CONGRESO

## SENADO Y CÁMARA

(Artículo 36, Ley 5ª de 1992)

IMPRENTA NACIONAL DE COLOMBIA

[www.imprenta.gov.co](http://www.imprenta.gov.co)

ISSN 0123 - 9066

AÑO XXVIII - N° 1125

Bogotá, D. C., lunes, 25 de noviembre de 2019

EDICIÓN DE 46 PÁGINAS

DIRECTORES:

GREGORIO ELJACH PACHECO  
SECRETARIO GENERAL DEL SENADO  
[www.secretariasenado.gov.co](http://www.secretariasenado.gov.co)

JORGE HUMBERTO MANTILLA SERRANO  
SECRETARIO GENERAL DE LA CÁMARA  
[www.camara.gov.co](http://www.camara.gov.co)

RAMA LEGISLATIVA DEL PODER PÚBLICO

# CÁMARA DE REPRESENTANTES

## PROYECTOS DE LEY

### PROYECTO DE LEY NÚMERO 303 DE 2019 CÁMARA

*por medio de la cual la Nación se vincula a la conmemoración y rinde homenaje público al municipio de Guacarí en el departamento del Valle del Cauca, con motivo de la celebración de los 450 años de su fundación en 1570 y se dictan otras disposiciones.*

El Congreso de la República de Colombia

DECRETA:

Artículo 1°. La presente ley tiene por objeto vincular a la nación para que se asocie y rinda homenaje al municipio de Guacarí, departamento del Valle del Cauca, con motivo de la celebración de sus 450 años de su fundación en el año 2020, y rendir un homenaje público a través de distintos reconocimientos de carácter histórico, material y cultural, como contribución a la ciudad y sus habitantes por su aporte y compromiso a la identidad cultural e histórica de Colombia durante estos cuatrocientos cincuenta años.

Artículo 2°. Autorícese al Gobierno nacional, para que en cumplimiento, y de conformidad con los artículos 288, 334, 341, 345, 356 y 357 de la Constitución Política y de las competencias establecidas en la Ley 75 de 2002, incluya en el Presupuesto General de la Nación para el año 2021, las partidas presupuestales necesarias con el fin de llevar a cabo el mantenimiento, realización y/o construcción de las siguientes obras, así mismo dotaciones de utilidad pública e interés social para el municipio de Guacarí, departamento del Valle del Cauca.

- Remodelación y dotación de los centros de atención de salud de los corregimientos de Guabitas y Sonso.

- Remodelación y dotación de las (33) juntas de acción comunal del municipio de Guacarí.
- Remodelación de la plaza de galería de mercado del municipio.
- Mantenimiento para la conservación de la Casa Cural.
- Remodelación del Centro de Residencia de Personas Mayores - Asilo el Samán.
- Reposición de la red de acueducto y pavimentación (Vía Guacarí, Guabitas).


Artículo 3°. El Gobierno nacional a través de los Ministerios de Hacienda y Crédito Público y el Ministerio de Cultura, implementarán y desarrollarán un plan de conservación y restauración arquitectónica de la Casa Cural, ubicada en la calle 4 con carrera 9 - esquina, la cual es monumento nacional.

Artículo 4°. Autorícese al Gobierno nacional a través del Ministerio de Cultura para asesorar y apoyar al municipio de Guacarí, Valle del Cauca, en la elaboración, tramitación, ejecución y financiación de los proyectos de patrimonio nacional; de su remodelación, mantenimiento de conformidad con la Constitución y la ley.

Artículo 5°. Las autorizaciones de gastos otorgados al Gobierno nacional en virtud de esta ley, se incorporan en los Presupuestos Generales de la Nación, de acuerdo con las normas orgánicas en materia presupuestal, en primer lugar, reasignando los recursos hoy existentes en cada órgano ejecutor, sin que ello implique un aumento del presupuesto, de acuerdo con las disposiciones que se produzcan en cada vigencia fiscal.

Artículo 6°. La presente ley rige a partir de la fecha de su publicación, previa sanción.

Del honorable Congresista,



**ÁLVARO HENRY MONEDERO RIVERA**

Representante a la Cámara por el Valle del Cauca  
Partido Liberal Colombiano

### EXPOSICIÓN DE MOTIVOS

Con el fin de realizar la exposición de motivos del presente proyecto de ley, y argumentar la relevancia de aprobación del mismo, este acápite se ha dividido en (x) partes que representa la importancia del tema, estas son las siguientes: 1. Objeto del proyecto de ley. 2. Historia del municipio. 3. Geografía. 4. Objetivos. 5. Fundamento Jurídico. 7. Impacto Fiscal 8. Reconocimiento y agradecimientos.

#### 1. OBJETO DEL PROYECTO DE LEY

El objetivo de la presente iniciativa es vincular a la Nación para que se asocie y rinda homenaje al municipio de Guacarí, Valle del Cauca, con motivo de la celebración de los 450 años de su fundación para 2020. En disposición a lo anterior se establecen medidas para garantizar la financiación de la inversión pública y el estímulo a la inversión privada en materia de infraestructura, desarrollo sostenible siendo una moción para superar y fenecer las brechas sociales de la comunidad generando que estas sean partícipes en el desarrollo económico del país.

En concordancia, el articulado del presente proyecto de ley, propone establecer su forma de administración y las fuentes de financiación. Así mismo estructura el mecanismo de planeación de los programas y proyectos que serán financiados.

#### 2. HISTORIA DEL MUNICIPIO

Guacarí es un municipio ubicado en el valle geográfico del río Cauca, el cual se caracteriza por la existencia de importantes yacimientos arqueológicos, pertenecientes a sociedades antiguas quienes ocuparon este territorio durante el periodo prehispánico. Estas investigaciones arqueológicas iniciaron en los años 1981 y 1994, en los corregimientos de Guabas, Cananguá y Guacas, que han permitido conocer importantes aspectos socioeconómicos y religiosos de la “Sociedad Cacical de Guabas”, variante meridional de la denominada “Cultura Quimbaya Tardío de Guabas”, que existió entre 700 y 1.400 después de Cristo. Estas sociedades tuvieron frutos y estabilidad en la región gracias a la riqueza ecológica que ofrece la zona para el desarrollo de la vida humana, animal y vegetal, siendo un atractivo para los colonos, quienes en el año 1570 junto con el capitán su fundador, el capitán Juan

López Ayala, construyó la primera iglesia bajo el Patronato de San Juan Bautista, Santo de su nombre y fundó el pueblo que llamó “San Juan Bautista de Guacarí”, siendo encomendero de los Indios Guacaríes en el año 1570, dando como resultado la fundación del pueblo de Guacarí.

Posteriormente el encomendero Francisco Javier Holguín, primer párroco de la población, construyeron en 1600 uno de los monumentos históricos más antiguos de Colombia siendo este conocido como la Casa Cural, la cual es la joya colonial más auténtica, declarada monumento nacional.



*Ilustración 1 Casa Cural de Guacarí. Tomado de: <http://locationcolombia.com/locations/casa-cural/?lang=es>*

Ahora bien, la palabra Guacarí proviene del dialecto Caribe Gua-Carí, las cuales según Édison Escobar traducen:

(...) “Laguna de los Caribes” y se afirma que esta laguna es la del Chircal la cual se encuentra en la llanura de Sonso a orillas del río Cauca”. (...)

Riqueza ecológica que fue fundamental para el desarrollo de la vida humana, animal y vegetal, la presencia de caudalosos ríos como el Cauca, el Zabaletas, Guabas, Sonso y La Chamba, que mantenían una gran parte del área inundada, originaban ciénagas y lagunas, como El Chircal, Videles y El Conchal. Esto constituyó una importante despensa alimenticia, al proporcionar abundante pesca y caza generando un atractivo para los colonos.

De igual manera el municipio de Guacarí se caracterizó por la existencia del árbol predilecto de la Diosa para descansar en compañía de sus ninfas después de la dura labor ejecutada en el día. Los Nimas, Chinces, Bugaes, Aujies, Calimas, Amaines, y Gorriones, buscaban refugio en este árbol sagrado, solamente porque en él habitaba la bella deidad.” Este árbol fue conocido como Samán o “árbol de la lluvia”, pues cierra sus hojas cuando amenaza lluvia o el cielo se oscurece. El Samán de Guacarí, fue sembrado en la plaza principal del pueblo por el señor Ramón Becerra en el año 1914 y revivió las leyendas indígenas, el municipio del Guacarí o la tierra del Samán.



En agosto de 1989, el enorme árbol del Parque José Manuel Saavedra Galindo, testigo de amores, alegrías y desdichas, comenzó su agonía. El Samán, desde cuando el Banco de la República aprobó la Resolución Externa número 20, de agosto 6 de 1993, que estableció la imagen de ese frondoso árbol para la moneda de 500 pesos, fue la representación no solo de los guacariceños, sino también de los colombianos desde el momento en que el Banco de la República aprobó la Resolución Externa número 20, de agosto 6 de 1993, que estableció la imagen de ese frondoso árbol para la moneda de 500 pesos.



### 3. ECONOMÍA

El municipio de Guacarí cuenta con posibilidades de desarrollo en una serie de ventajas comparativas (localización, clima, gastronomía, eventos culturales, entre otros), los cuales son factores que han logrado posicionar el municipio como destino atractivo para las inversiones y el desarrollo económico. Es necesario construir ventajas competitivas lo cual exige un proceso fuertemente focalizado que fomenta la especialización y la eficiencia local, las cuales se deben construir bajo un proceso planificado que incluye la participación y compromiso de las instituciones públicas, los gremios, la academia y la ciudadanía en general con una perspectiva de liderazgo nacional, regional y municipal.

### 4. OBJETIVOS

Conmemorar la celebración de los 450 años de la fundación del municipio de Guacarí, Valle del Cauca, mediante la construcción, realización y/o mantenimiento de las obras representativas de carácter patrimonial del municipio, las cuales merecen ser destacadas e incluidas en las partidas

presupuestales para el año 2021, con la finalidad de promover valores culturales y arquitectónicos.

### 5. FUNDAMENTOS JURÍDICOS

Con relación al objeto de este proyecto de ley y el estado del arte de las leyes de Honores y la asignación de partidas presupuestales para la ejecución de obras de interés público, las cuales disponen que en primer lugar y con relación a las leyes de Honores, la Corte Constitucional en su Sentencia C-817/2011 dispone que: “funda en el reconocimiento estatal a personas, hechos o instituciones que merecen ser destacadas públicamente, en razón de promover significativamente, valores que interesan a la Constitución” las cuales ha diferenciado en “tres modalidades recurrentes de leyes de honores, a saber: leyes que rinden homenajes a ciudadanos, leyes que celebren aniversarios de municipios colombianos; y leyes que celebran aniversarios de instituciones educativas de valor cultural, arquitectónico o, en general otros aniversarios”.

De otra parte y respecto a los temas de colocación de recursos e inclusión de gastos de iniciativas legislativas, la Sentencia de la Corte Constitucional C-729/2005, refiere y aclara sobre la Objeción Presidencial “Autorización al Gobierno nacional para incluir partidas presupuestales para concurrir a la realización de obras en municipios/ Objeción Presidencial a proyecto de ley que autoriza al Gobierno para incluir Gasto - Realización de obras en municipios a través del sistema cofinanciación.

Analizado el artículo 2° objetado, observa la Corte que dicha disposición se limita a autorizar al Gobierno nacional para que a partir de la sanción de la presente ley incluya, si lo desea, en el presupuesto un gasto para el año 2021. En efecto, dispone el artículo 2° del proyecto “Autorícese al Gobierno nacional para que incluya dentro del Presupuesto General de la Nación, las partidas presupuestales para concurrir a...

Igualmente, la Sentencia de la Corte Constitucional C-197/2001, refiere y aclara:

“Respecto de leyes o proyectos de ley que se refieren a la asignación de partidas del presupuesto nacional para el cubrimiento de determinados gastos, la Corte ha sostenido reiteradamente una postura, según la cual tales disposiciones del legislador que ordenan gastos expedidas con el cumplimiento de las formalidades constitucionales, no pueden tener mayor eficacia que la de constituir títulos jurídicos suficientes, en los términos de los artículos 345 y 346 de la Constitución Política, para la posterior inclusión del gasto en la ley de presupuesto, pero que ellas en sí mismas no pueden constituir órdenes para llevar a cabo tal inclusión, sino autorizaciones para ello”.

Finalmente, en cuanto al sistema de cofinanciación la Corte Constitucional, mediante la Sentencia C-729/2005, manifestó que:

“Como ha sido explicado en la jurisprudencia de esta Corporación, la duplicación del gasto en las distintas esferas y la falta de una precisa alinderación de responsabilidades policías, administrativas y presupuestales, socava el modelo de la autonomía territorial consagrado en la Constitución Política. Sin embargo, la norma citada prevé algunas excepciones (...) Es claro que mediante el sistema cofinanciación la Nación puede concurrir con los departamentos, distritos y municipios en la realización de obras que en principio no le competen. A través de ese mecanismo la Nación orienta la dinámica de la descentralización, al mismo tiempo que se estimula el desarrollo institucional y la eficiencia fiscal y administrativa de las distintas entidades territoriales”, en tanto ellas también aportan recursos para el financiamiento de sus obras, todo lo cual es expresión de los principios de coordinación, concurrencia y subsidiariedad señalados en el artículo 288 Superior. Sobre el particular la Corte ha dispuesto que:

“En ese orden de ideas, el mecanismo de cofinanciación encuentra amplio sustento constitucional en la fórmula territorial misma del Estado colombiano, que es una República unitaria, descentraliza y con autonomía de sus entidades territoriales (Constitución Política artículo 1°). En efecto, la cofinanciación articula los principios de unidad y autonomía de ordenamiento territorial, al mismo tiempo que desarrolla los principios de coordinación, concurrencia y subsidiariedad, en los cuales se funda el reparto de competencias entre los distintos niveles territoriales (Constitución Política artículo 288). Sin embargo, la constitucionalidad *prima facie* del mecanismo de la cofinanciación no significa que cualquier regulación de la misma sea legítima, pues es obvio que esta debe adecuarse a la Carta y, en particular, a los principios y reglas constitucionales que gobiernan el proceso presupuestal y el reparto de competencias entre el Gobierno y el Congreso en este campo”.

## 6. IMPACTO FISCAL

Aunado a lo anterior, y dada la obligación del Estado de velar por el interés general, así como de promover la autonomía de las entidades territoriales, es relevante mencionar que una vez promulgada la ley, el Gobierno deberá promover su ejercicio y cumplimiento. Además, se debe tener en cuenta como sustento, un pronunciamiento de la Corte Constitucional, en la cual se puntualizó de acuerdo a la Sentencia C-490/2011, así:

El mandato de adecuación entre la justificación de los proyectos de ley y la planeación de la política económica, empero, no puede comprenderse como un requisito de trámite para la aprobación de las iniciativas legislativas, cuyo cumplimiento recaiga exclusivamente en el Congreso. Ello en tanto, el Congreso carece de las instancias de evaluación técnica para determinar el impacto fiscal de cada proyecto, la determinación de las fuentes adicionales de financiación y la compatibilidad

con el marco fiscal de mediano plazo y aceptar una interpretación de esta naturaleza constituirá una carga irrazonable para el Legislativo y otorgaría un poder correlativo de veto al ejecutivo, a través del Ministerio de Hacienda, respecto de la competencia del Congreso para hacer las leyes. Un poder de este carácter, que involucra una barrera en la función constitucional de producción normativa, se muestra incompatible con el balance entre los poderes públicos y el principio democrático. La exigencia de la norma organiza, a su vez, presupone que la previsión en cuestión debe contener un mandato imperativo de gasto público.

Ahora bien, dada la obligación del Estado en velar por el interés general, es relevante mencionar que una vez promulgada la Ley, el Gobierno deberá promover su ejercicio y cumplimiento; además, se debe tener en cuenta como sustento, el pronunciamiento de la Corte Constitucional en la Sentencia C-502/2007, en el cual se puntualizó que el impacto fiscal de las normas, no puede convertirse en óbice y obstáculo, para que las corporaciones públicas ejerzan su función legislativa y normativa:

“En la realidad, aceptar que las condiciones establecidas en el artículo 7° de la Ley 819 de 2003 constituyen un requisito de trámite que le incumbe cumplir única y explosivamente al Congreso reduce desproporcionadamente la capacidad de iniciativa legislativa que reside en el Congreso de la Republica, con lo cual se vulnera el principio de separación de las Ramas del Poder Público, en la medida en que se lesiona seriamente la autonomía del Legislativo.

Precisamente, los obstáculos casi insuperables que se generarían para la actividad legislativa del Congreso de la Republica conducirán a concederle una forma de poder de veto al Ministerio de Hacienda sobre las iniciativas de ley en el Parlamento.

Es decir, el mencionado artículo debe interpretarse en el sentido de que a su fin es obtener que las leyes que se dicten tengan en cuenta las realidades macroeconómicas, pero sin crear barreras insalvables en el ejercicio de la función legislativa, ni crear un poder de veto legislativo en cabeza del Ministro de Hacienda.

De igual modo, al respecto del impacto fiscal que los proyectos de ley pudieran generar, la Corte ha dicho:


Las obligaciones previstas en el artículo 7° de la Ley 819 de 2003 constituyen un parámetro de racionalidad legislativa, que está encaminado a cumplir propósitos constitucionalmente valiosos, entre ellos el orden de las finanzas públicas, la estabilidad macroeconómica y la aplicación efectiva de las leyes. Esto último en tanto un estudio previo de la compatibilidad entre el contenido del proyecto de ley y las proyecciones de la política económica, disminuye el margen de incertidumbre respecto de la ejecución material de las previsiones legislativas. El mandato de

adecuación entre la justificación de los proyectos de ley y la planeación de la política económica, empero, no puede comprenderse como un requisito de trámite para la aprobación de las iniciativas legislativas, cuyo cumplimiento recaiga exclusivamente en el Congreso. Ello en tanto el Congreso carece de las instancias de evaluación técnica para determinar el impacto fiscal de cada proyecto, la determinación de las fuentes adicionales de financiación y la compatibilidad con el marco fiscal de mediano plazo y aceptar una interpretación de esa naturaleza constituiría una carga irrazonable para el Legislador y otorgaría un poder correlativo de veto al Ejecutivo, a través del Ministerio de Hacienda, respecto de la competencia del Congreso para hacer las leyes. Un poder de este carácter, que involucra una barrera en la función constitucional de producción normativa, se muestra incompatible con el balance entre los poderes públicos y el principio democrático. Si se considera dicho mandato como un mecanismo de racionalidad legislativa, su cumplimiento corresponde inicialmente al Ministerio de Hacienda y Crédito Público, una vez el Congreso ha valorado, mediante las herramientas que tiene a su alcance la compatibilidad entre los gastos que genera la iniciativa legislativa y las proyecciones de la política económica trazada por el Gobierno.

## 7. RECONOCIMIENTOS Y AGRADECIMIENTOS

Este proyecto de ley contó con el aporte y el trabajo colaborativo de una serie de ciudadanos del municipio de Guacarí, Valle del Cauca, los cuales inquietos con la propuesta de generar un reconocimiento al municipio, dedicaron parte de su tiempo y conocimiento con la finalidad de promover la presente iniciativa.

Del honorable Congresista,



ÁLVARO HENRY MONEDERO RIVERA  
Representante a la Cámara por el Valle del Cauca  
Partido Liberal Colombiano

|  |                           |
|--|---------------------------|
| CÁMARA DE REPRESENTANTES               |                           |
| SECRETARÍA GENERAL                     |                           |
| El día 19                              | de Noviembre del año 2019 |
| Ha sido presentado en este despacho el |                           |
| Proyecto de Ley                        | X Acto Legislativo        |
| No. 303                                | Con su correspondiente    |
| Exposición de Motivos, suscrito por:   |                           |
| HE Alvaro Henry Monedero Rivera        |                           |
| SECRETARÍA GENERAL                     |                           |

## PROYECTO DE LEY NÚMERO 304 DE 2019 CÁMARA

*por medio del cual se busca fortalecer las Organizaciones Populares de Vivienda y garantizarles acceso a los subsidios de vivienda.*

El Congreso de la República de Colombia

DECRETA:

Artículo 1°. *Objeto.* Fortalecer las Organizaciones Populares de Vivienda (OPV), a través de estrategias de acompañamiento y apoyo para su desarrollo; y la creación de instrumentos para facilitar el acceso efectivo de sus asociados a los subsidios de Vivienda de Interés Social (VIS) y Vivienda de Interés Prioritario (VIP), a través de la redistribución de los recursos con los que cuenta el Ministerio de Vivienda para el apoyo de estos programas.

Artículo 2°. *Organizaciones Populares de Vivienda.* Las Organizaciones Populares de Vivienda (OPV), son personas jurídicas sin ánimo de lucro cuyo único objeto será desarrollar programas de vivienda para sus afiliados, a través de sistemas de autogestión o participación comunitaria.

Estas organizaciones pueden ser constituidas por sindicatos, cooperativas, asociaciones, fundaciones, corporaciones, juntas de acción comunal, fondos de empleados, empresas comunitarias y las demás que puedan asimilarse a las anteriores, en los términos previstos por la ley.

Los afiliados a las OPV participan mediante aportes en dinero y/o trabajo comunitario, y podrán desarrollar las actividades de construcción de vivienda a través de autoconstrucción o construcción delegada.

Parágrafo. La autogestión que menciona este artículo hace referencia a la participación de todos los afiliados en las áreas operativa, técnica, administrativa y financiera de la organización.

Artículo 3°. *Requisitos de los miembros de la OPV.* Los integrantes de la OPV deberán cumplir mínimo los siguientes requisitos:

1. Ser mayor de edad.
2. Cumplir con los criterios de priorización y focalización que defina el Gobierno nacional.
3. No tener vivienda propia o lote urbano, así como tampoco algún miembro de su familia.

Solicitar expresa y voluntariamente su ingreso a la asociación y ser admitido por la asamblea o por la junta directiva, previo estudio de su documentación.

El reglamento de cada OPV deberá establecer unos requisitos internos homogeneizadoras de las condiciones sociales y económicas que deben cumplir los integrantes, poder acceder así a los recursos, entre los requisitos deberán estar como mínimo que los hogares vinculados al Sisbén se postulan para la asignación de recursos del

Subsidio Familiar de Vivienda, destinados a una solución de vivienda, ubicada en planes de vivienda de interés social de los municipios del país calificados en categoría especial, 1 y 2.

Artículo 4°. *La OPV debe contar con un lote de terreno.* Para iniciar los trámites de acceso a subsidios para los integrantes de una OPV, es necesario que dicha organización cuente con un lote de terreno de su propiedad englobado, que haya sido adquirido por sus propios recursos o que haya sido objeto de una donación.

Sin perjuicio de que el terreno se encuentre englobado, este deberá contar con licencia de urbanismo, expedida por la autoridad competente.

En todo caso el terreno deberá cumplir con los parámetros de localización para el desarrollo de vivienda de que trata la Ley 388 de 1997.

Parágrafo. El valor de dicho lote se dividirá a prorrata de cada uno de los asociados beneficiarios del proyecto para determinar el aporte individual de cada uno.

Artículo 5°. *Requisitos mínimos que deben cumplir las OPV.* Para poder participar en las convocatorias para subsidios de vivienda de interés social, las OPV deberán cumplir mínimo con los siguientes requisitos:

1. Llevar constituidas mínimo un año.
2. El número de afiliados no podrá ser inferior a veinte (20) personas, ni superior al número de viviendas que se proyecte construir.
3. Ser propietaria de un lote que cumpla los requisitos establecidos para el Gobierno nacional para la construcción de VIS o VIP.
4. Que esté constituida para un mínimo de diez años.

El Ministerio de Vivienda podrá, a través de reglamentación al respecto, imponer condiciones adicionales.

Artículo 6°. *Reglamentación de los proyectos de vivienda presentados por las OPV.* Dentro de los seis (6) meses siguientes a la promulgación de esta ley, el Ministerio de Vivienda deberá reglamentar las convocatorias para acceder a los subsidios de vivienda, en los que se incluya a las Organizaciones Populares de Vivienda (OPV), para lo cual considerará las particularidades de estas organizaciones, sus integrantes y el tema del lote de terreno con el que ellas llegan a postularse.

Artículo 7°. *Bolsa de recursos para proyectos OPV.* El Ministerio de Vivienda, en el término de seis (6) meses, contados a partir de la promulgación de la presente ley, deberá definir los recursos para los proyectos de Vivienda de Interés Prioritario (VIP), y proyectos de Vivienda de Interés Social (VIS), presentados por las Organizaciones Populares de Vivienda (OPV), de los municipios de categorías 2 a 6. Esta definición de recursos se hará a partir de la reorganización de las fuentes de

financiación, con lo cual no se generará más gasto público.

Artículo 8°. *Recursos de la participación del propósito general en Vivienda de Interés Social.* Modifíquese el artículo 78 de la Ley 715 de 2001, el cual quedará así:

**Artículo 78. Destino de los recursos de la participación de propósito general.** Los municipios clasificados en las categorías 4ª, 5ª y 6ª, podrán destinar libremente para inversión u otros gastos inherentes al funcionamiento de la administración municipal, hasta un cuarenta y dos por ciento (42%) de los recursos que perciban por la Participación de Propósito General.

Del total de los recursos de la participación de propósito general asignada a cada distrito o municipio una vez descontada la destinación establecida para inversión u otros gastos inherentes al funcionamiento de la administración municipal de que trata el inciso anterior y la asignación correspondiente a los municipios menores de 25.000 habitantes, definida en el inciso 3° del artículo 4° del Acto Legislativo 04 de 2007, cada distrito y municipio destinará el ocho por ciento (8%), cinco por ciento (5%) para deporte y recreación, el seis por ciento (6%), cuatro por ciento (4%) para cultura, el cinco por ciento (5%) para vivienda de interés social y el diez por ciento (10%) para el Fondo Nacional de Pensiones de las Entidades Territoriales (Fonpet).

Los recursos restantes deben ser destinados a inversión, en desarrollo de las competencias asignadas por la ley.

Parágrafo 1°. Con los recursos de la participación de propósito general podrá cubrirse el servicio de la deuda originado en el financiamiento de proyectos de inversión física, adquirida en desarrollo de las competencias de los municipios. Para el desarrollo de los mencionados proyectos se podrán pignorar los recursos de la participación de propósito general.

Parágrafo 2. Con cargo a los recursos de libre inversión de la participación de propósito general y en desarrollo de la competencia de atención a grupos vulnerables de que trata el numeral 11 del artículo 76 de la Ley 715 de 2001, los distritos y municipios podrán cofinanciar los gastos que se requieran para realizar el acompañamiento directo a las familias en el marco de los programas diseñados por el Gobierno nacional para la superación de la pobreza extrema.

Artículo 9°. *Recursos de las entidades territoriales para proyectos de OPV.* Las entidades territoriales, municipios y departamentos, deberán destinar anualmente un porcentaje de los recursos que tengan en dicha vigencia para proyectos de vivienda de interés social, a los proyectos presentados por las OPV, este porcentaje en ningún caso podrá ser menor del 20% del presupuesto total para este programa y puede ser dado a las OPV en dinero o en especie, ya sea a través de un

lote de terreno, diseño de obras, materiales para construcción, etc.

Artículo 10. *Las OPV en los Planes de Desarrollo de las entidades territoriales.* En la elaboración del plan de desarrollo y de las políticas públicas de vivienda de interés social de las entidades territoriales se deberá convocar públicamente a los representantes legales de las OPV que estén interesados en participar en la formulación de estas de conformidad con los procedimientos y requisitos establecidos en la ley.

Artículo 11. *Asesoría y Acompañamiento a las OPV por parte de las entidades territoriales.* Los departamentos y municipios deberán destinar en la dependencia que estimen pertinente de su estructura administrativa, un equipo de profesionales para brindar asesoría y acompañamiento a las OPV que así lo requieran tanto para su creación, como para la formulación de proyectos orientados a la consecución de recursos en beneficio de sus integrantes.

Artículo 12. *Registro y control de las OPV en las entidades territoriales.* Para tener certeza de las OPV que existen en el país y en específico en cada municipio, las OPV deberán inscribirse, dentro de los seis meses siguientes a la promulgación de esta ley en las secretarías de planeación de las alcaldías municipales, o en la entidad que haga sus veces, en un registro especial que estas dependencias crearán, con el fin de llevar un censo de las OPV existentes en el municipio.

Artículo 13. *Modifíquese el numeral 1 del artículo 247 de la Ley 599 de 2000 “Código Penal”, el cual quedará así:*

1. El medio fraudulento utilizado tenga relación con vivienda de interés social, vivienda de interés prioritario y organizaciones populares de vivienda.

Artículo 14. *Vigencia.* La presente ley rige a partir de su sanción y promulgación y deroga las disposiciones que le sean contrarias.



GILBERTO BETANCOURT PÉREZ  
Representante a la Cámara por el departamento de Nariño

## EXPOSICIÓN DE MOTIVOS

### Antecedentes y contexto

Décadas atrás los gobiernos nacionales han venido implementando diferentes políticas de vivienda social para mejorar las condiciones de vida, sin embargo no ha sido posible solucionar el déficit, debido a esto las familias han buscado alternativas en las que sean ellas las que tomen la iniciativa de buscar su solución de vivienda y que el Estado las apoye, a través de aportes en dinero, o en especie generando así la construcción social.

Como resultado de estas situaciones han surgido las Organizaciones Públicas de Vivienda que tienen origen reglado como tales desde el año 1989 con la Ley 9ª del mismo año, estas son organizaciones privadas destinadas a construcción social, pero sin ánimo de lucro que pueden constituirse bajo diferentes figuras legales como asociaciones, cooperativas, mutuales, fondos de empleados, entre otros.

Según la Ley 49 de 1990, a los programas VIS y VIP solo pueden tener acceso las familias cuyos ingresos laborales en conjunto no superen los 4 smmlv, y no posean bienes inmuebles, el valor comercial de la unidad habitacional no podrá superar los 70 smmlv para vivienda de interés prioritario y 135 smmlv para Vivienda de Interés Social (VIS). Para personas propietarias de bienes inmuebles (lotes, casas, apartamentos), existe el subsidio para mejoramiento de vivienda, el cual se ofrece de la misma manera y con las mismas características de las unidades de vivienda nueva, pero con la condicionante que debe ser poseedor del bien inmueble.

El Ministerio de Vivienda define el subsidio de vivienda como “un aporte estatal en dinero o en especie entregado por una sola vez al hogar beneficiario, que no se restituye y que constituye un complemento para facilitar la adquisición de vivienda nueva, construcción en sitio propio o mejoramiento de vivienda”.

Para el sector Urbano el subsidio de Vivienda Urbana lo otorga el Fondo Nacional de Vivienda, para quienes no tienen afiliación a una Caja de Compensación Familiar; para el sector rural son asignados por el Banco Agrario de Colombia S.A.

El Decreto 2190 de 2009 establece los requisitos que deben cumplir las familias que quieran acceder a un subsidio familiar de vivienda, así:

- Los ingresos mensuales del hogar no deben ser superiores a cuatro salarios mínimos legales mensuales vigentes (4 smmlv).
- No haber sido beneficiario de subsidios familiares de vivienda. Lo anterior cubre los subsidios otorgados por el Fondo Nacional de Vivienda, el Instituto Nacional de Vivienda y Reforma Urbana (Inurbe), hoy en liquidación, la Caja Agraria, hoy en liquidación, el Banco Agrario, Focafé, las Cajas de Compensación Familiar y por el Forec, hoy en liquidación.
- En el caso de adquisición o construcción en sitio propio, ninguno de los miembros del hogar debe ser propietario o poseedor de una vivienda a la fecha de postular.
- En el caso de mejoramiento, la vivienda no debe estar localizada en desarrollos ilegales o zonas de riesgo y ninguno de los miembros del hogar debe ser poseedor o propietario de otra vivienda a la fecha de postular.

- En el caso de planes de construcción en sitio propio, la solución de vivienda no debe estar localizada en desarrollos ilegales o zonas de riesgo y alguno de los miembros del hogar debe ser propietario del terreno que se pretende construir.
- Si algún miembro del hogar está afiliado a Caja de Compensación Familiar, debe solicitar el subsidio en dicha Caja.
- Los aspirantes al Subsidio Familiar de Vivienda deberán realizar aportes representados en ahorro, con el fin de reunir los recursos necesarios para la adquisición, construcción o mejoramiento, de una vivienda de interés social, con excepción de aquellos cuyos ingresos mensuales sean inferiores a dos (2) salarios mínimos mensuales legales vigentes, para quienes este aporte será voluntario. Existen diferentes formas en las que se puede hacer este ahorro: en cuentas de ahorro programado para la vivienda, cuentas de ahorro programado contractual para vivienda con evaluación crediticia favorable, aportes periódicos de ahorro, cuota inicial, cesantías y lote de terreno. Si el ahorro se trata de lote de terreno el valor asignado será del 10% del valor final de la vivienda nueva, de la construcción en sitio propio o de la autoconstrucción.

En cuanto a recursos a asignar, el Gobierno nacional ha distribuido los recursos Nacionales en diferentes bolsas tomando en cuenta diferentes aspectos, es así como hay bolsas con recursos para soluciones de vivienda para personas afectadas por recursos naturales, por fenómeno de El Niño, para desplazados por violencia, para víctimas, y para los entes territoriales.

En la bolsa de recursos asignados a los entes territoriales está la de los departamentos para que los municipios de dicho territorio que estén en categorías 3 a 6 presenten proyectos de vivienda.

**Marco Constitucional y Legal:**

Constitucionalmente la vivienda digna es un derecho fundamental consagrado en el artículo 51 de la CN de 1991 y que está ligado con el derecho a la vida.

*“todos los colombianos tienen derecho a vivienda digna. El Estado fijará las condiciones necesarias para hacer efectivo este derecho y promoverá planes de vivienda de interés social, sistemas adecuados de financiación a largo plazo y formas asociativas de ejecución de estos programas de vivienda”.*

En el texto Constitucional se da al Estado la obligación de promover las formas asociativas de ejecución de programas de vivienda, de ahí que en las diferentes políticas y programas gubernamentales exista la posibilidad de intervención de las OPV, con lo cual se logra además la apropiación por

parte de las comunidades ya que se utilizan generalmente prácticas de autoconstrucción.

Como desarrollo constitucional del artículo 51 se profiere la Ley 3ª de 1991 que ordena dar prioridad a la ejecución de proyectos de vivienda en asocio con las administraciones locales y las OPV, así como prestarles asistencia técnica y financiera. Se crea un sistema de créditos que será manejado por el Instituto Nacional de Vivienda de Interés Social (Inurbe).

En el año 1999 la Ley 546 del mismo año crea el Consejo Superior de Vivienda para asesorar al Gobierno nacional, en este consejo se da lugar a las OPV para discutir temas de vivienda de interés social, sin embargo este consejo solo logra reunirse en tres ocasiones entre los años 2000 y 2001 sin generar ningún resultado, en el año 2006 la Ministra de Ambiente y Vivienda de la época trata de reactivarlo sin tener éxito en su emprendimiento.

En el año 2003 fue suprimido el Inurbe mediante el Decreto 554 de 2003, esto fue un duro golpe para las OPV ya que quedaron sin su fuente de financiación y sin una entidad que les diera asesoría y acompañamiento, se deja así desamparado el trabajo de más de 10 años que se había adelantado con las OPV. A partir de la eliminación del Inurbe se decide crear una nueva institución y se da paso a paso al Fondo Nacional de Vivienda (Fonvivienda), para que consolide el Sistema Nacional de Información de Vivienda Urbana y se encargue de las políticas gubernamentales de vivienda de interés social urbana.

La liquidación del Inurbe y el que el Consejo Superior de Vivienda no haya logrado reactivarse dejan a las OPV fuera de la política de vivienda social, al Estado sin injerencia activa en el tema y a las organizaciones con ánimo de lucro, es decir, constructoras, con toda la capacidad de maniobras para acceder a los subsidios que maneja ahora el Fondo Nacional de Vivienda.

|   |   |
|---|---|
| <p>Constitución Nacional artículo 51</p>  | <p>“Todos los colombianos tienen derecho a vivienda digna. El Estado fijará las condiciones necesarias para hacer efectivo este derecho y promoverá planes de vivienda de interés social, sistemas adecuados de financiación a largo plazo y formas asociativas de ejecución de estos programas de vivienda”.</p>                                 |
| <p>Ley 9ª de 1989, por la cual se dictan normas sobre planes de desarrollo municipal, compra-venta y expropiación de bienes y se dictan otras disposiciones, artículo 62.</p> | <p>Artículo 62. Son organizaciones populares de vivienda aquellas que han sido constituidas y reconocidas como entidades sin ánimo de lucro, cuyo sistema financiero es de economía solidaria y desarrollan programas de vivienda para sus afiliados por sistemas de autogestión o participación comunitaria. Estas organizaciones pueden ser</p> |



|   |   |                             |  |
|---|---|-----------------------------|--|
|   | constituidas por sindicatos, cooperativas, asociaciones, fundaciones, corporaciones, juntas de acción comunal, fondos de empleados, empresas comunitarias y las demás que puedan asimilarse a las anteriores, en los términos previstos por la ley. Las organizaciones deberán ejecutar sus planes de vivienda en terrenos aptos para el desarrollo urbano y de conformidad con todas las normas técnicas, urbanísticas y arquitectónicas vigentes en la localidad. Las entidades que vigilen las actividades de dichas organizaciones, en los términos del Decreto-ley 78 de 1987 y demás disposiciones sobre el régimen comunitario, adoptarán un reglamento especial que permita la recepción anticipada de dineros de sus compradores para adelantar sus planes y que a la vez resguarde suficientemente los derechos de quienes confíen sus dineros a ellas. Ver: artículo 20 Ley 3ª de 1991 Vivienda de Interés Social. Decreto Nacional 2391 de 1989 Reglamenta el artículo 62 en materia de organizaciones populares de vivienda. | Ley 708 de 2001             | Habla de las normas básicas para la asignación del subsidio de vivienda para la adquisición de unidades de vivienda de interés social  |
|   |   | Ley 1114 de 2006            | Destinación de los subsidios de vivienda a nivel nacional para VIS rural y urbana. Define el ahorro voluntario en el Fondo Nacional del Ahorro y reglamenta la participación e independencia del mismo por parte de las fuerzas militares  |
|   |   | Ley 1432 de 2011            | Modifica el artículo 60 de la Ley 3ª de 1991 referente al subsidio de vivienda familiar como un aporte en dinero o en especie para el acceso a una vivienda de interés social o interés prioritaria.   |
|   |   | Ley 1537 de 2012            | Ley tendiente a promover y facilitar el acceso a la vivienda   |
|   |   | Decreto número 555 de 2003  | Crea el Fondo Nacional de Vivienda y se delimitan sus objetivos, funciones, recursos, patrimonio, administración conformación directiva, manejo del patrimonio y disposición jurídica.   |
|   |   | Decreto número 975 de 2004  | Habla de los aportes otorgados por el Estado para la construcción de vivienda urbana otorgados por el Fondo Nacional de Vivienda. Los valores y los límites del subsidio familiar de vivienda, además de las disposiciones de aplicación al mismo. Las normas de distribución a nivel departamental, los procedimientos y requisitos para el acceso municipal a estos recursos. Las cajas de compensación familiar otorgan los subsidios familiares y mediante este decreto se reglamenta la destinación de los recursos y los requisitos mínimos para la conformación de fondos de vivienda de interés social voluntarios. Habla de la comunicación y otorgamiento de estos subsidios y la publicación de la misma. |
| Decreto Nacional 2391 de 1989                         |   | Decreto número 2190 de 2009 | En este decreto se determina el subsidio de vivienda para zonas urbanas, se relaciona la información de aportes a nivel departamental por parte del gobierno y se dispone de forma puntual la forma cómo se asignan estos recursos; los requerimientos mínimos por parte de los postulantes y las condiciones particulares para la asignación del mismo de acuerdo a la clasificación del municipio, al valor definido y a los ingresos del grupo familiar, se determina la forma cómo se otorgan los subsidios y cómo se deben aplicar.   |
| Resolución 044 de 1990 Superintendencia de Sociedades | Por medio de la cual se reglamenta la recepción anticipada de dineros con destino al desarrollo de planes y programas de vivienda adelantados por el sistema de autogestión, participación comunitaria o autoconstrucción.  |                             |  |
| Ley 49 de 1990  | Determina la obligatoriedad de las cajas de compensación familiar a otorgar proyectos de vivienda y planes de financiación a los afiliados a las cajas de acuerdo al número de empleados activos en las empresas  |                             |  |
| Ley 3ª de 1991  | Se crea el Sistema Nacional de Vivienda de Interés Social, el cual está integrado por todas las empresas públicas y privadas dedicadas al desarrollo de esta actividad. Se crea el Instituto Nacional de Reforma Urbana (Inurbe). Integra al Banco Central Hipotecario como subsistema del sistema nacional de vivienda de interés social.  |                             |  |
| Ley 388 de 1997                                       | Limita y da las bases para la localización y zonas donde se pueden desarrollar proyectos de vivienda de interés social.   |                             |  |
| Ley 617 de 2000                                       | Habla sobre la vivienda de interés prioritaria  |                             |  |

|   |  |
|---|--|
| Decreto número 1160 de 2010                               | Habla de los aportes otorgados por el Estado para la construcción de vivienda rural. Los valores y los límites del subsidio familiar de vivienda, además de las disposiciones de aplicación al mismo. Las normas de distribución a nivel departamental, los procedimientos y requisitos para el acceso municipal a estos recursos. |
| Decreto 1077 de 2015 Sector Vivienda, Ciudad y Territorio |  |

**PROBLEMÁTICA**

Las OPV han tenido muchos fracasos en los proyectos asociativos que han buscado realizar e incluso muchos ciudadanos de escasos recursos han sido vilmente estafados por organizaciones sin escrúpulos, pero este es uno de los menores problemas que enfrentan este tipo de organizaciones que de contar con el apoyo del Estado podría ser una solución real al problema de déficit de vivienda en Colombia. Para empezar muchas veces se tilda de organizaciones piratas a este tipo de iniciativas, sin embargo son muchos los controles que tienen por parte de las entidades del Estado para garantizar el bienestar de los asociados, de entrada esta estigmatización ya es un problema para el acceso a recursos, en segundo lugar está la disparidad de los asociados que muchas veces dificulta que puedan postularse a los subsidios de una determinada bolsa porque no todos cumplen los requisitos exigidos por el Gobierno nacional, la compra de predio puede ser un proceso muy demorado por los escasos recursos de los asociados lo cual retarda el proceso de construcción.

Todo esto va disminuyendo el potencial de las OPV, haciéndoles perder terreno y competitividad frente a los urbanizadores privados que cuentan con el músculo financiero necesario para adquirir predios y articular los proyectos accediendo fácilmente a los subsidios que da el Estado.

Si bien es cierto en la administración presidencial pasada se dieron muchas soluciones de vivienda y este déficit disminuyó considerablemente, puesto que se cumplió la meta de 1.5 millones de viviendas de interés social entregadas, disminuyendo el índice de déficit habitacional pasando de 12.5% en 2010 a 5.6% en 2018<sup>1</sup> el problema sigue, y una alternativa del Gobierno es apoyarse en las OPV para desarrollar los programas de VIS y VIP.

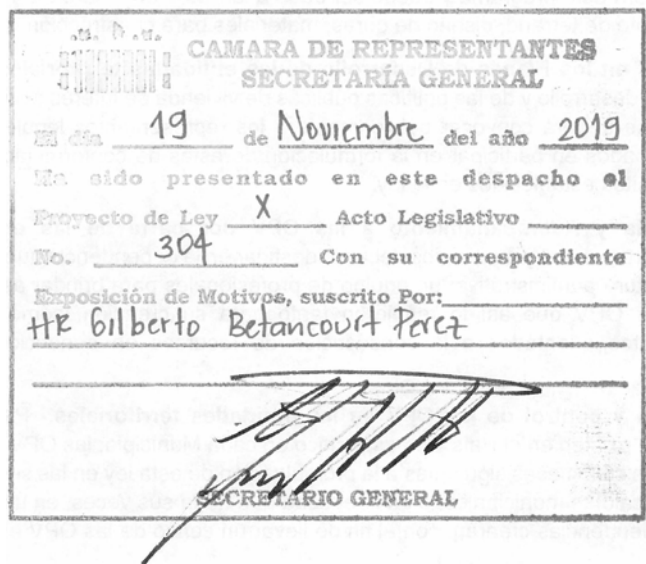
En este sentido el Gobierno nacional deberá apoyar a las OPV con acompañamiento y asesoría, la cual perdieron totalmente con la desaparición del Inurbe, constituyendo una bolsa especial de recursos para OPV con la cual pueda darse facilidades en los créditos y gestión de

subsidios nacionales y municipales, contemplar a las OPV como un componente para el modelo territorial en los planes de desarrollo municipal, permitir que las OPV presenten como aporte de los asociados la tenencia del lote sin necesidad de hacer desenglobe antes de la construcción, entre otros cambios.

Las OPV son una oportunidad que el Gobierno nacional debe apoyar para disminuir el déficit de vivienda de interés social y al mismo tiempo crear tejido social en las comunidades.

**OBJETIVO DE LA LEY**

Fortalecer las OPV, a través de estrategias de acompañamiento y apoyo para su desarrollo y la creación de instrumentos para facilitar acceso efectivo de sus asociados a subsidios para vivienda de interés social a través, entre otros, de la redistribución de los recursos para apoyo de programas de vivienda de interés social.



\*\*\*

**PROYECTO DE LEY NÚMERO 305 DE 2019  
CÁMARA**

*por medio del cual se modifica el artículo 83 de la Ley 715 de 2001.*

El Congreso de la República

DECRETA:

Artículo 1°. *Modifíquese el artículo 83 de la Ley 715 de 2001, el cual quedará así:*

**Artículo 83. Distribución y administración de los recursos para resguardos indígenas.** Los recursos para los resguardos indígenas se distribuirán en proporción a la participación de la población de la entidad o resguardo indígena, en el total de población indígena reportada por el Incora al DANE.

Los recursos asignados a los resguardos indígenas serán administrados por el municipio en el que se encuentra el resguardo indígena. Cuando este quede en jurisdicción de varios municipios, los recursos serán girados a cada uno de los municipios en proporción a la población indígena que comprenda. Sin embargo deberán

<sup>1</sup> Cifras revista *Dinero*. Artículo “Cómo va la Vivienda de Interés Social en Colombia?” <https://www.portafolio.co/mis-finanzas/vivienda/como-va-la-vivienda-de-interes-social-en-colombia-520009>

manejarse en cuentas separadas a las propias de las entidades territoriales y para su ejecución deberá celebrarse un contrato entre la entidad territorial y las autoridades del resguardo, antes del 31 de diciembre de cada año, en la que se determine el uso de los recursos en el año siguiente. Copia de dicho contrato se enviará antes del 20 de enero al Ministerio del Interior.

Cuando los resguardos se erijan como Entidades Territoriales Indígenas, sus autoridades recibirán y administrarán directamente la transferencia.

Los recursos de la participación asignados a los resguardos indígenas serán de libre destinación para la financiación de proyectos de inversión debidamente formulados, e incluidos en los planes de vida o de acuerdo con los usos y costumbres de los pueblos indígenas. Los proyectos de inversión deberán estar incluidos en el contrato de administración celebrado con el respectivo municipio o departamento, en concordancia con la clasificación de gastos definida por el Decreto - ley 111 de 1996.

De los recursos asignados, los resguardos podrán utilizar hasta un 10% libre destinación del resguardo, siguiendo las normas de ejecución de recursos públicos en cuanto a contratación, destinación de los recursos y aspectos presupuestales y contables, entre otras. La ejecución de estos recursos estará bajo la supervisión de las Contralorías Departamentales.

Con relación a los bienes y servicios adquiridos con cargo a los recursos de la asignación especial del Sistema General de Participaciones para los resguardos indígenas, los alcaldes deberán

establecer los debidos registros administrativos especiales e independientes para oficializar su entrega a las autoridades indígenas.

Con el objeto de mejorar el control a los recursos de la asignación especial del Sistema General de Participaciones para los resguardos indígenas, el Gobierno nacional fortalecerá la estrategia de monitoreo, seguimiento y control al SGP, establecida por el Decreto 28 de 2008.

Las secretarías departamentales de planeación, o quien haga sus veces, deberá desarrollar programas de capacitación, asesoría y asistencia técnica a los resguardos indígenas y autoridades municipales, para la adecuada programación y uso de los recursos.

Parágrafo. La participación asignada a los resguardos indígenas se recibirá sin perjuicio de los recursos que los departamentos, distritos o municipios les asignen en razón de la población atendida y por atender en condiciones de eficiencia y de equidad en el caso de la educación de conformidad con el artículo 16 de esta ley, y el Capítulo III del Título III en el caso de salud.

Artículo 2°. *Vigencia.* La presente ley rige a partir de su sanción y promulgación y deroga las disposiciones que le sean contrarias.



**GILBERTO BETANCOURT PÉREZ**  
Representante  
Departamento de Nariño

### ANEXO 1

| Departamento    | Municipio        | Nombre del resguardo              | Población |
|-----------------|------------------|-----------------------------------|-----------|
| Antioquia       | Zaragoza         | Vegas de Segovia                  | 571       |
| Antioquia       | Zaragoza         | Pablo Muera                       | 534       |
| Vaupés          | Yavarate         | Parte Oriental del Vaupés         | 1220      |
| Huila           | Villavieja       | La Tatacoa                        | 137       |
| Meta            | Villavicencio    | Maguaré                           | 64        |
| Putumayo        | Villagarzón      | Wasipungo                         | 1308      |
| Putumayo        | Villagarzón      | Santa Rosa de Juanambu            | 108       |
| Putumayo        | Villagarzón      | San Miguel de la Castellana       | 470       |
| Putumayo        | Villagarzón      | Predio Putumayo (Puerto Limón)    | 435       |
| Putumayo        | Villagarzón      | Piedra Sagrada la Gran Familia    | 222       |
| Putumayo        | Villagarzón      | Jerusalén, san Luis Alto Picudito | 657       |
| Putumayo        | Villagarzón      | Chaluayaco                        | 104       |
| Putumayo        | Villagarzón      | Blasiaku                          | 145       |
| Putumayo        | Villagarzón      | Awa de Playa Larga                | 133       |
| Putumayo        | Villagarzón      | Albania                           | 325       |
| Valle del Cauca | Vijes            | Wasiruma                          | 233       |
| Antioquia       | Vigía del Fuerte | Río Jarapeto                      | 212       |
| Antioquia       | Vigía del Fuerte | Jengado - Apartadó                | 146       |
| Antioquia       | Vigía del Fuerte | Guaguando                         | 116       |
| Antioquia       | Vigía del Fuerte | El Salado                         | 160       |
| Antioquia       | Valparaíso       | La María                          | 275       |
| Cesar           | Valledupar       | Kogui - Malayo - Arhuaco          | 8284      |
| Cesar           | Valledupar       | Kankuamo                          | 7964      |
| Cesar           | Valledupar       | Arhuaco de la Sierra              | 12921     |

| Departamento       | Municipio         | Nombre del resguardo                      | Población |
|--------------------|-------------------|---|-----------|
| Putumayo           | Valle del Guamuez | Yarinal - San Marcelino                   | 835       |
| Putumayo           | Valle del Guamuez | Santa Rosa del Guamuez                    | 420       |
| Putumayo           | Valle del Guamuez | Nuevo Horizonte                           | 399       |
| Putumayo           | Valle del Guamuez | La Argelia                                | 177       |
| Antioquia          | Urrao             | Valle de Perdidas Jengameconda            | 918       |
| Antioquia          | Urrao             | Majore - Ambura                           | 364       |
| Antioquia          | Urrao             | Andabu                                    | 597       |
| La Guajira         | Uribá             | Alta y Media Guajira                      | 139451    |
| Antioquia          | Uramita           | Santa María el Charcón                    | 124       |
| Chocó              | Unguía            | Tanela, (Dadichi, Citara)                 | 253       |
| Chocó              | Unguía            | Dogibi                                    | 135       |
| Chocó              | Unguía            | Cuti                                      | 135       |
| Chocó              | Unguía            | Arquia                                    | 452       |
| Antioquia          | Turbo             | Dokerazavi                                | 663       |
| Antioquia          | Turbo             | Caiman Nuevo                              | 904       |
| Nariño             | Túquerres         | Yascual                                   | 2264      |
| Nariño             | Túquerres         | Túquerres                                 | 1389      |
| Nariño             | Tumaco            | Santa Rosita                              | 543       |
| Nariño             | Tumaco            | San Agustín - La Floresta                 | 52        |
| Nariño             | Tumaco            | Pulgande Campoalegre                      | 261       |
| Nariño             | Tumaco            | Piguambi Palangala                        | 445       |
| Nariño             | Tumaco            | Piedra Sellada - Q. Tronquera             | 125       |
| Nariño             | Tumaco            | Peña la Alegría                           | 227       |
| Nariño             | Tumaco            | Nunalbi Alto Ulbi                         | 451       |
| Nariño             | Tumaco            | La Turbia                                 | 984       |
| Nariño             | Tumaco            | Kejuambi Felicianana                      | 295       |
| Nariño             | Tumaco            | Inda Zabaleta                             | 1276      |
| Nariño             | Tumaco            | Inda Guacaray                             | 1532      |
| Nariño             | Tumaco            | Gran Rosario - Calvi - Las Peñas - otros  | 1420      |
| Nariño             | Tumaco            | El Gran Sábalo                            | 2444      |
| Nariño             | Tumaco            | El Cedro, Las Peñas, La Brava, Pilvi      | 624       |
| Nariño             | Tumaco            | Chinquirito Mira                          | 187       |
| Valle del Cauca    | Tuluá             | Dachi Drua Chami                          | 175       |
| Córdoba            | Tuchín            | San Andrés de Sotavento                   | 28036     |
| Valle del Cauca    | Trujillo          | Drua de (Portales del río)                | 268       |
| Valle del Cauca    | Trujillo          | Bajo Cáceres                              | 46        |
| Cauca              | Totoró            | Totoró                                    | 5717      |
| Cauca              | Totoró            | Polindara                                 | 2066      |
| Cauca              | Totoró            | Paniquita                                 | 1093      |
| Cauca              | Totoró            | Novirao                                   | 1248      |
| Cauca              | Totoró            | Jebala                                    | 1322      |
| Cauca              | Toribío           | Toribío                                   | 7050      |
| Cauca              | Toribío           | Tacueyó                                   | 13180     |
| Cauca              | Toribío           | San Francisco                             | 6864      |
| Norte de Santander | Toledo            | Unido U'wa                                | 596       |
| Norte de Santander | Toledo            | Kuitua                                    | 65        |
| Cauca              | Timbiquí          | Río Guanguí                               | 1424      |
| Cauca              | Timbiquí          | Infi                                      | 879       |
| Cauca              | Timbiquí          | Calle Santa Rosa - Río Saija              | 591       |
| Cauca              | Timbiquí          | Almorzadero, San Isidro, y la Nueva Unión | 440       |
| Córdoba            | Tierralta         | Alto Sinú (Karagavi e Iwagado)            | 3555      |
| Norte de Santander | Tibú              | Motilón - Bari                            | 715       |
| Norte de Santander | Tibú              | Gabarra                                   | 191       |
| Norte de Santander | Teorama           | Motilón - Bari                            | 978       |
| Norte de Santander | Teorama           | Gabarra                                   | 272       |
| Antioquia          | Tarazá            | Jaidezave                                 | 94        |
| Amazonas           | Tarapacá          | Uitiboc                                   | 904       |
| Amazonas           | Tarapacá          | Cothue - Putumayo                         | 2512      |
| Vaupés             | Taraira           | Yaigoje - río Apaporis                    | 830       |
| Antioquia          | Támesis           | La Mirla                                  | 145       |
| Arauca             | Tame              | Sabanas de Curripao                       | 72        |
| Arauca             | Tame              | Roqueros El Dorado                        | 166       |
| Arauca             | Tame              | Puyeros                                   | 118       |
| Arauca             | Tame              | Parreros                                  | 180       |

| Departamento | Municipio              | Nombre del resguardo           | Población |
|--------------|------------------------|--------------------------------|-----------|
| Arauca       | Tame                   | Macarieros San José            | 219       |
| Arauca       | Tame                   | Los Iguanitos                  | 71        |
| Arauca       | Tame                   | Laguna Tranquila               | 57        |
| Arauca       | Tame                   | La Esperanza                   | 90        |
| Arauca       | Tame                   | Julieros y Velazqueros         | 261       |
| Arauca       | Tame                   | Genareros                      | 167       |
| Arauca       | Tame                   | Cuiloto II                     | 35        |
| Arauca       | Tame                   | Caño Claro                     | 190       |
| Arauca       | Tame                   | Angostura                      | 142       |
| Chocó        | Tadó                   | Tarena                         | 778       |
| Chocó        | Tadó                   | Peñas del Olvido               | 505       |
| Chocó        | Tadó                   | Mondo - Mondocito              | 459       |
| Chocó        | Tadó                   | El Silencio                    | 125       |
| Chocó        | Tadó                   | Bochoroma - Bochoromacito      | 207       |
| Caldas       | Supía                  | Cañamomo - Lomapieta           | 9729      |
| Cauca        | Sotará                 | Río Blanco                     | 5243      |
| Cauca        | Sotará                 | Paletará                       | 338       |
| Cauca        | Sotará                 | El Peñón                       | 237       |
| Caquetá      | Solita                 | Cusumbe - Agua Blanca          | 95        |
| Caquetá      | Solano                 | Witora o Huitora               | 218       |
| Caquetá      | Solano                 | San Miguel                     | 47        |
| Caquetá      | Solano                 | Puerto Zábalo - Los Monos      | 398       |
| Caquetá      | Solano                 | Puerto Naranjo                 | 133       |
| Caquetá      | Solano                 | Porvenir - Kananguchal         | 92        |
| Caquetá      | Solano                 | Peñas Rojas                    | 104       |
| Caquetá      | Solano                 | Páez del Líbano                | 93        |
| Caquetá      | Solano                 | Niñeras                        | 156       |
| Caquetá      | Solano                 | Mesai                          | 99        |
| Caquetá      | Solano                 | La Teófila                     | 75        |
| Caquetá      | Solano                 | Jericó - Consaya - Peñas Altas | 273       |
| Caquetá      | Solano                 | Huitoto de Monochoa            | 475       |
| Caquetá      | Solano                 | El Triunfo                     | 118       |
| Caquetá      | Solano                 | El Quince                      | 166       |
| Caquetá      | Solano                 | El Guayabal                    | 84        |
| Caquetá      | Solano                 | El Diamante                    | 426       |
| Caquetá      | Solano                 | Cuerazo                        | 94        |
| Caquetá      | Solano                 | Coropoya                       | 112       |
| Caquetá      | Solano                 | Andoque de Aduche              | 334       |
| Caquetá      | Solano                 | Aguas Negras                   | 100       |
| Chocó        | Sipí                   | Sanandocito                    | 155       |
| Sucre        | Sincelejo              | San Andrés de Sotavento        | 1735      |
| Cauca        | Silvia                 | Tumburao                       | 592       |
| Cauca        | Silvia                 | Quizgo                         | 3931      |
| Cauca        | Silvia                 | Quichaya                       | 2698      |
| Cauca        | Silvia                 | Pitayo                         | 5255      |
| Cauca        | Silvia                 | Guambia                        | 12233     |
| Cauca        | Silvia                 | Ambaló                         | 3202      |
| Putumayo     | Sibundoy               | Valle de Sibundoy              | 2575      |
| Putumayo     | Sibundoy               | Sibundoy Parte Alta            | 495       |
| Antioquia    | Segovia                | Tagual - La Po                 | 234       |
| Arauca       | Saravena               | Valles Del Sol                 | 595       |
| Arauca       | Saravena               | Playas de Bojaba               | 270       |
| Putumayo     | Santiago               | Valle de Sibundoy              | 2765      |
| Cauca        | Santander de Quilichao | Tigres y Munchique             | 4009      |
| Cauca        | Santander de Quilichao | Nasa Kiwe Tekh Ksxaw           | 633       |
| Cauca        | Santander de Quilichao | Las Delicias                   | 370       |
| Cauca        | Santander de Quilichao | La Concepción                  | 1744      |
| Cauca        | Santander de Quilichao | Guadualito                     | 1419      |
| Cauca        | Santander de Quilichao | Canoas                         | 5759      |
| Nariño       | Santacruz              | Guachávez                      | 9250      |
| Vichada      | Santa Rosalía          | Santa Rosalía                  | 250       |
| Vichada      | Santa Rosalía          | Nueva Esperanza del Tomo       | 92        |
| Cauca        | Santa Rosa             | Yunguillo                      | 452       |
| Cauca        | Santa Rosa             | Santa Marta                    | 190       |

| Departamento | Municipio               | Nombre del resguardo             | Población |
|--------------|-------------------------|----------------------------------|-----------|
| Cauca        | Santa Rosa              | Mandiyaco                        | 175       |
| Cauca        | Santa Rosa              | El Descanse                      | 204       |
| Magdalena    | Santa Marta             | Kogui - Malayo - Arhuaco         | 3298      |
| Caquetá      | San Vicente del Caguán  | Yaguará II - Llanos del Yarí     | 459       |
| Caquetá      | San Vicente del Caguán  | La Libertad 2                    | 136       |
| Caquetá      | San Vicente del Caguán  | Banderas del Reaibo              | 119       |
| Caquetá      | San Vicente del Caguán  | Altamira                         | 398       |
| Cauca        | San Sebastián           | San Sebastián                    | 3994      |
| Cauca        | San Sebastián           | Papallaqta                       | 260       |
| Putumayo     | San Miguel              | Yarinal - San Marcelino          | 1116      |
| Putumayo     | San Miguel              | Afilador - Campoalegre           | 188       |
| La Guajira   | San Juan del Cesar      | Kogui - Malayo - Arhuaco         | 2651      |
| Chocó        | San José del Palmar     | Copeg del río Ingará             | 543       |
| Guaviare     | San José del Guaviare   | Panure (Venezuela)               | 320       |
| Guaviare     | San José del Guaviare   | Nukak - Maku                     | 1899      |
| Guaviare     | San José del Guaviare   | La María                         | 100       |
| Guaviare     | San José del Guaviare   | La Fuga                          | 367       |
| Guaviare     | San José del Guaviare   | El Refugio                       | 188       |
| Guaviare     | San José del Guaviare   | Corocoró                         | 215       |
| Guaviare     | San José del Guaviare   | Caño Negro                       | 190       |
| Guaviare     | San José del Guaviare   | Cachivera de Nare                | 310       |
| Guaviare     | San José del Guaviare   | Barrancón                        | 295       |
| Guaviare     | San José del Guaviare   | Barranco Colorado                | 374       |
| Guaviare     | San José del Guaviare   | Barranco Ceiba - Laguna Araguato | 243       |
| Caquetá      | San José del Fragua     | Yurayaco                         | 242       |
| Caquetá      | San José del Fragua     | San Miguel                       | 89        |
| Caquetá      | San José del Fragua     | San Antonio de Fragua            | 286       |
| Caquetá      | San José del Fragua     | Las Brisas                       | 143       |
| Caquetá      | San José del Fragua     | El Portal                        | 171       |
| Caldas       | San José                | La Albania                       | 266       |
| Putumayo     | San Francisco           | Valle de Sibundoy                | 1345      |
| Putumayo     | San Francisco           | Kamentsa Inga de San Francisco   | 1899      |
| Guainía      | San Felipe              | Bajo río Guainía y río Negro     | 2024      |
| Tolima       | San Antonio             | San Antonio de Calarma           | 427       |
| Córdoba      | San Andrés de Sotavento | San Andrés de Sotavento          | 26765     |
| Huila        | San Agustín             | San Agustín                      | 454       |
| Sucre        | Sampués                 | San Andrés de Sotavento          | 9611      |
| Nariño       | Samaniego               | Planadas de Telembí              | 378       |
| Casanare     | Sácama                  | Chaparral y Barro Negro          | 359       |
| Magdalena    | Sabanas de San Ángel    | Chimila de San Ángel             | 1091      |
| Huila        | Rivera                  | Tamas del Caguán                 | 117       |
| Caldas       | Risaralda               | La Albania                       | 191       |
| Chocó        | Riosucio                | Yarumal y El Barranco            | 190       |
| Chocó        | Riosucio                | Salaqui - Pavarandó              | 1203      |
| Chocó        | Riosucio                | Río Quiparadó                    | 210       |
| Chocó        | Riosucio                | Río La Raya                      | 134       |
| Chocó        | Riosucio                | Río Domingodo                    | 290       |
| Chocó        | Riosucio                | Perancho                         | 134       |
| Chocó        | Riosucio                | Peranchito                       | 178       |
| Chocó        | Riosucio                | Peña Blanca - río Truandó        | 162       |
| Chocó        | Riosucio                | Mamey de Diburdu                 | 68        |
| Chocó        | Riosucio                | Jagual río Chintado              | 845       |
| Caldas       | Riosucio                | San Lorenzo                      | 11951     |
| Caldas       | Riosucio                | La montaña                       | 8706      |
| Caldas       | Riosucio                | Escopetera - Pirza               | 7726      |
| Caldas       | Riosucio                | Cañamomo - Lomapieta             | 12563     |
| La Guajira   | Riohacha                | Una Capuchón                     | 8343      |
| La Guajira   | Riohacha                | Soldado Parate Bien              | 949       |
| La Guajira   | Riohacha                | Perratpu                         | 681       |
| La Guajira   | Riohacha                | Monte Harmon                     | 1229      |
| La Guajira   | Riohacha                | Mañature                         | 1579      |
| La Guajira   | Riohacha                | Las Delicias                     | 3071      |
| La Guajira   | Riohacha                | Kogui - Malayo - Arhuaco         | 2042      |
| La Guajira   | Riohacha                | Alta y Media Guajira             | 12237     |

| Departamento    | Municipio         | Nombre del resguardo                        | Población |
|-----------------|-------------------|---|-----------|
| Tolima          | Rioblanco         | Las Mercedes                                | 218       |
| Chocó           | Río Quito         | San José Amia de Pato                       | 120       |
| Chocó           | Río Quito         | Ríos Pato - Jengado                         | 214       |
| Chocó           | Río Quito         | Miasa de Partado                            | 138       |
| Chocó           | Río Quito         | Lomitade Curundó                            | 121       |
| Nariño          | Ricaurte          | Ramos - Mongón - Manchuria                  | 356       |
| Nariño          | Ricaurte          | Pingullos - Sardinero                       | 425       |
| Nariño          | Ricaurte          | Pialapi Pueblo Viejo                        | 1808      |
| Nariño          | Ricaurte          | Palmar Imbi                                 | 580       |
| Nariño          | Ricaurte          | Nulpe Medio - Alto río San Juan             | 3005      |
| Nariño          | Ricaurte          | Guambi - Yaslambi                           | 216       |
| Nariño          | Ricaurte          | Gualcala                                    | 399       |
| Nariño          | Ricaurte          | Guadual - Cumbas - Invina - Arrayan         | 1034      |
| Nariño          | Ricaurte          | El Sande                                    | 1391      |
| Nariño          | Ricaurte          | Cuchilla - Palmar                           | 282       |
| Nariño          | Ricaurte          | Cuascuabi - Paldubi                         | 306       |
| Nariño          | Ricaurte          | Cuasbil - La Faldada                        | 194       |
| Nariño          | Ricaurte          | Cuaiquer Integrado La Milagrosa             | 2292      |
| Nariño          | Ricaurte          | Chagüi, Chimbuza, Vegas, San Antonio, otros | 1285      |
| Nariño          | Ricaurte          | Awa del Alto Albi                           | 124       |
| Nariño          | Ricaurte          | Alto Cartagena                              | 394       |
| Valle del Cauca | Restrepo          | Nabera Drua                                 | 202       |
| Valle del Cauca | Restrepo          | Los Niasa                                   | 92        |
| Chocó           | Quibdó            | Río Negua                                   | 231       |
| Chocó           | Quibdó            | Río Munguido                                | 139       |
| Chocó           | Quibdó            | Río Icho quebrada Baratudo                  | 166       |
| Chocó           | Quibdó            | Río Bebarama                                | 185       |
| Chocó           | Quibdó            | Paso río Salado                             | 170       |
| Chocó           | Quibdó            | Mungaradó                                   | 143       |
| Chocó           | Quibdó            | Motordo                                     | 141       |
| Chocó           | Quibdó            | Guarandó Carrizal                           | 102       |
| Chocó           | Quibdó            | El Veintiuno                                | 149       |
| Chocó           | Quibdó            | El Veinte Playa Alta y El Noventa           | 376       |
| Chocó           | Quibdó            | Caimanero de Jampapa                        | 194       |
| Chocó           | Quibdó            | Bete - Auro Bete, Auro del Buey             | 303       |
| Chocó           | Quibdó            | Alto río Tagachi                            | 198       |
| Chocó           | Quibdó            | Alto río Buey                               | 165       |
| Cauca           | Puracé            | Puracé                                      | 3304      |
| Cauca           | Puracé            | Paletará                                    | 2581      |
| Cauca           | Puracé            | Nasa - Páez de Juan Tama                    | 772       |
| Cauca           | Puracé            | Coconuco                                    | 3799      |
| Guainía         | Puerto Colombia   | Tonina - Sejal - San José                   | 875       |
| Guainía         | Puerto Colombia   | Ríos Cuiari e Isana (Pto. Colombia)         | 2510      |
| Guainía         | Puerto Colombia   | Parte alta río Guainía                      | 811       |
| Amazonas        | Puerto Santander  | Predio Putumayo                             | 1025      |
| Amazonas        | Puerto Santander  | Nunuya de Villa Azul                        | 333       |
| Caquetá         | Puerto Rico       | Zit - Sek del Quecal                        | 148       |
| Caquetá         | Puerto Rico       | Witac'Kwe                                   | 35        |
| Caquetá         | Puerto Rico       | Siberia                                     | 107       |
| Caquetá         | Puerto Rico       | Nasa Kiwe                                   | 174       |
| Amazonas        | Puerto Nariño     | Puerto Nariño                               | 5888      |
| Meta            | Puerto López      | La Victoria (Umapo)                         | 698       |
| Meta            | Puerto López      | El Turpial                                  | 240       |
| Córdoba         | Puerto Libertador | Zenú del Alto San Jorge                     | 1023      |
| Córdoba         | Puerto Libertador | Quebrada Cañaveral - r San Jorge            | 624       |
| Putumayo        | Puerto Leguizamo  | Witoto de Tukunare                          | 175       |
| Putumayo        | Puerto Leguizamo  | Santa Rita                                  | 94        |
| Putumayo        | Puerto Leguizamo  | Predio Putumayo                             | 910       |
| Putumayo        | Puerto Leguizamo  | Lagarto Cocha                               | 229       |
| Putumayo        | Puerto Leguizamo  | La Perecera                                 | 99        |
| Putumayo        | Puerto Leguizamo  | La Paya                                     | 141       |
| Putumayo        | Puerto Leguizamo  | Jirijiri                                    | 281       |
| Putumayo        | Puerto Leguizamo  | El Tablero                                  | 211       |
| Putumayo        | Puerto Leguizamo  | El Progreso                                 | 93        |

| Departamento    | Municipio        | Nombre del resguardo                | Población |
|-----------------|------------------|-------------------------------------|-----------|
| Putumayo        | Puerto Leguizamo | El Hacha                            | 152       |
| Putumayo        | Puerto Leguizamo | Consara - Mecaya                    | 79        |
| Putumayo        | Puerto Leguizamo | Cecilia Cocha                       | 257       |
| Putumayo        | Puerto Leguizamo | Calarca                             | 227       |
| Putumayo        | Puerto Leguizamo | Bajo Casa Cunte                     | 140       |
| Putumayo        | Puerto Leguizamo | Agua negra                          | 127       |
| Putumayo        | Puerto Guzmán    | Villa Catalina de Puerto Rosario    | 347       |
| Putumayo        | Puerto Guzmán    | La Aguadita                         | 269       |
| Putumayo        | Puerto Guzmán    | El Porvenir La Barrialosa           | 787       |
| Putumayo        | Puerto Guzmán    | El Descanso                         | 324       |
| Putumayo        | Puerto Guzmán    | Calenturas                          | 95        |
| Putumayo        | Puerto Guzmán    | Alpamanga                           | 223       |
| Meta            | Puerto Gaitán    | Walliani                            | 134       |
| Meta            | Puerto Gaitán    | Wacoyo (Corocito, Yopalito, G.)     | 958       |
| Meta            | Puerto Gaitán    | Vencedor Piriri                     | 780       |
| Meta            | Puerto Gaitán    | Ibibi (Iwiwi)                       | 1382      |
| Meta            | Puerto Gaitán    | El Unuma                            | 1741      |
| Meta            | Puerto Gaitán    | El Tigre                            | 1426      |
| Meta            | Puerto Gaitán    | Domo Planas (San Rafael)            | 1033      |
| Meta            | Puerto Gaitán    | Corozal Tapaojo                     | 701       |
| Meta            | Puerto Gaitán    | Awaliba (Abariba)                   | 1348      |
| Meta            | Puerto Concordia | La Sal                              | 266       |
| Vichada         | Puerto Carreño   | Piaroa de Cachicamo                 | 106       |
| Vichada         | Puerto Carreño   | Guacamayas - Maipore                | 145       |
| Vichada         | Puerto Carreño   | Caño Mesetas - Dagua                | 177       |
| Vichada         | Puerto Carreño   | Caño Hormiga                        | 63        |
| Vichada         | Puerto Carreño   | Caño Guaripa                        | 131       |
| Vichada         | Puerto Carreño   | Caño Bachaco                        | 95        |
| Putumayo        | Puerto Caicedo   | Santa rosa de Juanambu              | 436       |
| Putumayo        | Puerto Caicedo   | San Andrés - las Vegas - Villaunión | 606       |
| Putumayo        | Puerto Caicedo   | Damasco Vides                       | 238       |
| Putumayo        | Puerto Asís      | Vegas de Santa Ana                  | 119       |
| Putumayo        | Puerto Asís      | Santa Cruz de Piñuña Blanco         | 287       |
| Putumayo        | Puerto Asís      | Nasa Chamb                          | 209       |
| Putumayo        | Puerto Asís      | La Italia                           | 254       |
| Putumayo        | Puerto Asís      | Buenavista                          | 324       |
| Putumayo        | Puerto Asís      | Alto Lorenzo                        | 475       |
| Amazonas        | Puerto Arica     | Predio Putumayo                     | 1350      |
| Amazonas        | Puerto Alegría   | Predio Putumayo                     | 2015      |
| Risaralda       | Pueblo Rico      | Unificado Chami río San Juan        | 3999      |
| Risaralda       | Pueblo Rico      | Gito Docabu                         | 1440      |
| Cesar           | Pueblo Bello     | Businchama                          | 486       |
| Cesar           | Pueblo Bello     | Arhuaco de la Sierra                | 11034     |
| Tolima          | Prado            | Yaporogos Taira                     | 134       |
| Tolima          | Prado            | Aco Viejo Patio Bonito              | 99        |
| Valle del Cauca | Pradera          | Kwet Wala (Piedra Grande)           | 673       |
| Nariño          | Potosí           | Potosí                              | 2464      |
| Cauca           | Popayán          | Pueblo Kokonuco                     | 156       |
| Cauca           | Popayán          | Poblazon                            | 870       |
| Cauca           | Popayán          | Páez de Quintana                    | 1773      |
| Tolima          | Planadas         | Gaitania                            | 1943      |
| Huila           | Pitalito         | Rumiyaco                            | 744       |
| Cauca           | Piendamó         | San Antonio                         | 221       |
| Cauca           | Piendamó         | Piscitau                            | 601       |
| Cauca           | Piendamó         | Laguna Siberia                      | 1028      |
| Cauca           | Piendamó         | La María                            | 2238      |
| Cauca           | Piamonte         | San Rafael                          | 100       |
| Cauca           | Piamonte         | Las Brisas                          | 33        |
| Cauca           | Piamonte         | La Leona                            | 85        |
| Cauca           | Piamonte         | La Floresta - La Española           | 128       |
| Cauca           | Piamonte         | Inga de Wasipanga                   | 152       |
| Cauca           | Piamonte         | Guayuyaco                           | 675       |
| Casanare        | Paz de Ariporo   | Caño Mochuelo - Hato Corozal        | 978       |
| Nariño          | Pasto            | Refugio del Sol                     | 1187      |



| Departamento | Municipio     | Nombre del resguardo               | Población |
|--------------|---------------|------------------------------------|-----------|
| Sucre        | Palmito       | San Andrés de Sotavento            | 7744      |
| Huila        | Palermo       | Bache                              | 107       |
| Cauca        | Páez          | Vitonco                            | 4596      |
| Cauca        | Páez          | Togoima                            | 2322      |
| Cauca        | Páez          | Toez                               | 443       |
| Cauca        | Páez          | Talaga                             | 4125      |
| Cauca        | Páez          | Suin                               | 231       |
| Cauca        | Páez          | San José                           | 574       |
| Cauca        | Páez          | Ricaurte                           | 2119      |
| Cauca        | Páez          | Pic - Kwe - Tha - Fiw              | 301       |
| Cauca        | Páez          | Mosoco                             | 1712      |
| Cauca        | Páez          | Lame                               | 823       |
| Cauca        | Páez          | Huila                              | 4006      |
| Cauca        | Páez          | Cxhab Wala Luucx                   | 379       |
| Cauca        | Páez          | Cohetando                          | 3570      |
| Cauca        | Páez          | Chinas                             | 523       |
| Cauca        | Páez          | Belalcázar                         | 1837      |
| Cauca        | Páez          | Avirama                            | 5185      |
| Vaupés       | Pacoa         | Parte Oriental del Vaupés          | 413       |
| Tolima       | Ortega        | Vuelta del río                     | 377       |
| Tolima       | Ortega        | San Diego                          | 327       |
| Tolima       | Ortega        | Recinto Palma Rosa                 | 281       |
| Tolima       | Ortega        | Pocara                             | 184       |
| Tolima       | Ortega        | Paso Ancho - Chicuambe             | 582       |
| Tolima       | Ortega        | Palermo                            | 511       |
| Tolima       | Ortega        | Nicolás Ramírez                    | 493       |
| Tolima       | Ortega        | Mesa de Ortega                     | 318       |
| Tolima       | Ortega        | La Sortija                         | 200       |
| Tolima       | Ortega        | La Flecha Altozano                 | 341       |
| Tolima       | Ortega        | Guatavita Tua                      | 986       |
| Tolima       | Ortega        | Guaipa Centro                      | 333       |
| Tolima       | Ortega        | Guaipa                             | 178       |
| Tolima       | Ortega        | El Vergel                          | 244       |
| Tolima       | Ortega        | Chicuambe Las Brisas               | 434       |
| Tolima       | Ortega        | Campoalegre                        | 218       |
| Tolima       | Ortega        | Bocas de Tetuan                    | 226       |
| Tolima       | Ortega        | Balsillas El Limón                 | 70        |
| Tolima       | Ortega        | Balsillas                          | 261       |
| Tolima       | Ortega        | Anaba                              | 173       |
| Tolima       | Ortega        | Aico                               | 284       |
| Casanare     | Orocué        | San Juanito                        | 384       |
| Casanare     | Orocué        | Paravare                           | 107       |
| Casanare     | Orocué        | Macucuana                          | 225       |
| Casanare     | Orocué        | El Suspiro                         | 102       |
| Casanare     | Orocué        | El Saladillo                       | 107       |
| Casanare     | Orocué        | El Medano                          | 169       |
| Casanare     | Orocué        | El Duya                            | 468       |
| Casanare     | Orocué        | El Consejo                         | 276       |
| Putumayo     | Orito         | Simorna o la Venada                | 245       |
| Putumayo     | Orito         | Selva Verde                        | 119       |
| Putumayo     | Orito         | La Cristalina                      | 396       |
| Putumayo     | Orito         | Inkal Awa                          | 158       |
| Putumayo     | Orito         | Espigo                             | 149       |
| Putumayo     | Orito         | Caicedonia                         | 187       |
| Putumayo     | Orito         | Bocana de Luzon                    | 267       |
| Putumayo     | Orito         | Bellavista                         | 146       |
| Putumayo     | Orito         | Awa de los Guadales                | 373       |
| Putumayo     | Orito         | Awa de Cañaverál                   | 167       |
| Putumayo     | Orito         | Alto Orito                         | 167       |
| Putumayo     | Orito         | Agua Blanca                        | 142       |
| Nariño       | Olaya Herrera | Sanquianguita                      | 196       |
| Nariño       | Olaya Herrera | Río Satinga (Bacao)                | 502       |
| Nariño       | Olaya Herrera | Río Sanquianga                     | 400       |
| Chocó        | Nuquí         | Ríos Jurubida - Chori - Alto Baudó | 978       |

| Departamento | Municipio     | Nombre del resguardo                   | Población |
|--------------|---------------|--|-----------|
| Chocó        | Nuquí         | Río Pangui                             | 343       |
| Chocó        | Nuquí         | Río Nuquí                              | 342       |
| Chocó        | Nóvita        | Sabaletera - San Onofre - El Tigre     | 622       |
| Huila        | Neiva         | Tama - Páez - La Gabriela              | 310       |
| Antioquia    | Necoclí       | El Volao                               | 633       |
| Antioquia    | Necoclí       | Caimán Nuevo                           | 755       |
| Tolima       | Natagaima     | Yaco Molana                            | 417       |
| Tolima       | Natagaima     | Velú Centro                            | 471       |
| Tolima       | Natagaima     | Tinajas                                | 300       |
| Tolima       | Natagaima     | Tamirco                                | 212       |
| Tolima       | Natagaima     | San Miguel                             | 275       |
| Tolima       | Natagaima     | Rincón Velú                            | 270       |
| Tolima       | Natagaima     | Rincón de Anchique                     | 423       |
| Tolima       | Natagaima     | Rincón Bodega                          | 226       |
| Tolima       | Natagaima     | Quebraditas                            | 359       |
| Tolima       | Natagaima     | Pueblo Nuevo                           | 247       |
| Tolima       | Natagaima     | Pocharco                               | 254       |
| Tolima       | Natagaima     | Palma Alta                             | 380       |
| Tolima       | Natagaima     | Pacandé                                | 382       |
| Tolima       | Natagaima     | Olirco                                 | 417       |
| Tolima       | Natagaima     | Nataroco                               | 236       |
| Tolima       | Natagaima     | Natacoy Pijao                          | 150       |
| Tolima       | Natagaima     | Mercadillo                             | 261       |
| Tolima       | Natagaima     | Los Ángeles                            | 376       |
| Tolima       | Natagaima     | Imba                                   | 153       |
| Tolima       | Natagaima     | Guasimal                               | 397       |
| Tolima       | Natagaima     | Gualeras                               | 185       |
| Tolima       | Natagaima     | Diamante                               | 249       |
| Tolima       | Natagaima     | Cocana                                 | 488       |
| Tolima       | Natagaima     | Chaquirá                               | 134       |
| Tolima       | Natagaima     | Bateas                                 | 204       |
| Tolima       | Natagaima     | Barzalozá                              | 299       |
| Tolima       | Natagaima     | Anacarco                               | 159       |
| Huila        | Nátaga        | Llano Bucó                             | 393       |
| Antioquia    | Mutatá        | Jaikerazavi (Abibe Mutata)             | 974       |
| Antioquia    | Mutatá        | Coribi - Bedado                        | 118       |
| Antioquia    | Mutatá        | Chontadural - Cañero                   | 253       |
| Antioquia    | Murindó       | Río Murindó                            | 893       |
| Antioquia    | Murindó       | Río Chajerado                          | 793       |
| Cauca        | Morales       | San Antonio                            | 659       |
| Cauca        | Morales       | Musse Ukwe                             | 496       |
| Cauca        | Morales       | Honduras                               | 6199      |
| Cauca        | Morales       | Chimborazo                             | 1725      |
| Cauca        | Morales       | Bonanza                                | 1032      |
| Cauca        | Morales       | Agua Negra                             | 1227      |
| Córdoba      | Montelíbano   | Zenú del Alto San Jorge                | 426       |
| Putumayo     | Mocoa         | Yunguillo                              | 969       |
| Putumayo     | Mocoa         | Villa María de Anamú                   | 288       |
| Putumayo     | Mocoa         | San Joaquín                            | 79        |
| Putumayo     | Mocoa         | La Florida                             | 189       |
| Putumayo     | Mocoa         | Kamentza - Biya                        | 535       |
| Putumayo     | Mocoa         | Inga - Kamsa de Mocoa                  | 1183      |
| Putumayo     | Mocoa         | Inga de Puerto Limón                   | 499       |
| Putumayo     | Mocoa         | Inga de Mocoa                          | 600       |
| Putumayo     | Mocoa         | Inga de Condagua                       | 459       |
| Putumayo     | Mocoa         | El Descanse                            | 64        |
| Vaupés       | Mitú          | Parte Oriental del Vaupés              | 15539     |
| Risaralda    | Mistrató      | Unificado Chami río San Juan           | 4603      |
| Risaralda    | Mistrató      | La Loma                                | 605       |
| Amazonas     | Miriti_Paraná | Miriti Paraná                          | 1531      |
| Cauca        | Miranda       | La Cilia                               | 3827      |
| Guaviare     | Miraflores    | Yavilla Ii                             | 174       |
| Guaviare     | Miraflores    | Vuelta del Alivio                      | 298       |
| Guaviare     | Miraflores    | Tucán de Caño Giriza y Puerto La Palma | 549       |

| Departamento | Municipio      | Nombre del resguardo                          | Población |
|--------------|----------------|---|-----------|
| Guaviare     | Miraflores     | Puerto Viejo y Puerto Esperanza               | 280       |
| Guaviare     | Miraflores     | Puerto Nare                                   | 239       |
| Guaviare     | Miraflores     | Puerto Monfort                                | 159       |
| Guaviare     | Miraflores     | Lagos del Dorado y otros                      | 672       |
| Guaviare     | Miraflores     | Centro Miraflores                             | 406       |
| Guaviare     | Miraflores     | Barranquillita                                | 470       |
| Guaviare     | Miraflores     | Bacati - Arara                                | 1067      |
| Caquetá      | Milán          | San Luis                                      | 225       |
| Caquetá      | Milán          | Maticuru                                      | 206       |
| Caquetá      | Milán          | La Esperanza                                  | 66        |
| Caquetá      | Milán          | Jacome  | 193       |
| Caquetá      | Milán          | Hericha                                       | 195       |
| Caquetá      | Milán          | Gorgonia                                      | 183       |
| Caquetá      | Milán          | Getucha                                       | 92        |
| Caquetá      | Milán          | Aguanegra                                     | 448       |
| Meta         | Mesetas        | Páez de Villa Lucía                           | 144       |
| Meta         | Mesetas        | Ondas del Cafre                               | 167       |
| Chocó        | Medio San Juan | Puado, Matare, La Lerma, Terdo                | 764       |
| Chocó        | Medio Baudó    | Trapiche - río Pepe                           | 191       |
| Chocó        | Medio Baudó    | Sirena Berrecuy                               | 61        |
| Chocó        | Medio Baudó    | Santa Cecilia - quebrada Oro                  | 300       |
| Chocó        | Medio Baudó    | Río Torreido - Chimani                        | 891       |
| Chocó        | Medio Baudó    | Quebrada Quera                                | 244       |
| Chocó        | Medio Baudó    | Puerto Libre - río Pepe                       | 326       |
| Chocó        | Medio Baudó    | Patio Bonito                                  | 121       |
| Chocó        | Medio Baudó    | Embera de Chigorodó - Menba                   | 191       |
| Chocó        | Medio Atrato   | Río Bebara                                    | 374       |
| Chocó        | Medio Atrato   | Paina   | 119       |
| Chocó        | Medio Atrato   | Chique - río Tangui                           | 148       |
| Chocó        | Medio Atrato   | Ame   | 220       |
| Risaralda    | Marsella       | Suratena                                      | 385       |
| Risaralda    | Marsella       | Altomira                                      | 175       |
| Meta         | Mapiripán      | Macuare                                       | 235       |
| Meta         | Mapiripán      | Charco Caimán                                 | 88        |
| Meta         | Mapiripán      | Caño Ovejas                                   | 152       |
| Meta         | Mapiripán      | Caño Jabón                                    | 365       |
| La Guajira   | Manaure        | Alta y Media Guajira                          | 47701     |
| Nariño       | Mallama        | Mallama                                       | 2467      |
| La Guajira   | Maicao         | Wopumuin Junain Maikou                        | 834       |
| La Guajira   | Maicao         | Soldado Parate Bien                           | 68        |
| La Guajira   | Maicao         | Okochi  | 424       |
| La Guajira   | Maicao         | Alta y Media Guajira                          | 42817     |
| Cauca        | López          | Playita San Francisco                         | 438       |
| Cauca        | López          | Playa Bendita                                 | 138       |
| Cauca        | López          | Isla del Mono                                 | 77        |
| Cauca        | López          | Iguana  | 374       |
| Chocó        | Lloro          | Wanchirado - Chocó                            | 328       |
| Chocó        | Lloro          | Tokolloro                                     | 130       |
| Chocó        | Lloro          | Río Mumbu                                     | 896       |
| Chocó        | Lloro          | Río Lanas O Capa                              | 896       |
| Chocó        | Lloro          | Hurtado - Tegavera                            | 472       |
| Chocó        | Lloro          | Guadualito                                    | 58        |
| Chocó        | Lloro          | Gegora, Quipara, Murando, Tiravenado, Jiguado | 698       |
| Amazonas     | Leticia        | Zaragoza                                      | 542       |
| Amazonas     | Leticia        | Santa Sofía y El Progreso                     | 367       |
| Amazonas     | Leticia        | San Sebastián                                 | 226       |
| Amazonas     | Leticia        | San Juan de los Parentes                      | 110       |
| Amazonas     | Leticia        | San José del río                              | 294       |
| Amazonas     | Leticia        | San Antonio de Los Lagos                      | 484       |
| Amazonas     | Leticia        | Puerto Triunfo                                | 165       |
| Amazonas     | Leticia        | Nazaret                                       | 827       |
| Amazonas     | Leticia        | Mocagua                                       | 251       |
| Amazonas     | Leticia        | Macedonia                                     | 506       |

| Departamento    | Municipio    | Nombre del resguardo                       | Población |
|-----------------|--------------|--|-----------|
| Amazonas        | Leticia      | La Playa                                   | 405       |
| Amazonas        | Leticia      | Kilómetros 6 y 11 Leticia - Tarapacá       | 398       |
| Amazonas        | Leticia      | Isla de Ronda                              | 307       |
| Amazonas        | Leticia      | El Vergel                                  | 77        |
| Amazonas        | Leticia      | Arara                                      | 445       |
| Cauca           | La Vega      | Pancitara                                  | 5021      |
| Cauca           | La Vega      | Guachicono                                 | 5910      |
| Meta            | La Uribe     | Los Planes                                 | 96        |
| Meta            | La Uribe     | La Julia                                   | 75        |
| Nariño          | La Tola      | San Juan Pampón                            | 49        |
| Cauca           | La Sierra    | Yanacona El Moral                          | 703       |
| Cauca           | La Sierra    | El Oso                                     | 401       |
| Vichada         | La Primavera | La Pascua                                  | 1209      |
| Vichada         | La Primavera | La Llanura                                 | 937       |
| Vichada         | La Primavera | Campoalegre - Ripialito                    | 289       |
| Huila           | La Plata     | Potrerito                                  | 557       |
| Huila           | La Plata     | Nam Misak                                  | 62        |
| Huila           | La Plata     | La Reforma                                 | 199       |
| Huila           | La Plata     | La Nueva Esperanza                         | 201       |
| Huila           | La Plata     | La Gaitana                                 | 854       |
| Huila           | La Plata     | La Estación - Talaga                       | 398       |
| Amazonas        | La Pedrera   | Yaigoje - río Apaporis                     | 3168      |
| Amazonas        | La Pedrera   | Puerto Córdoba                             | 462       |
| Amazonas        | La Pedrera   | Curare - Los Ingleses                      | 340       |
| Amazonas        | La Pedrera   | Comeyafu                                   | 854       |
| Amazonas        | La Pedrera   | Camaritagua                                | 141       |
| Cesar           | La Paz       | Yukpa de la Laguna, el Coso, Cinco Caminos | 276       |
| Cesar           | La Paz       | El Rosario - Bellavista - Yucatán          | 166       |
| Cesar           | La Paz       | Caño Padilla                               | 153       |
| Caquetá         | La Montañita | El Cedrito                                 | 64        |
| Amazonas        | La Chorrera  | Predio Putumayo                            | 3656      |
| Huila           | La Argentina | Pic 'Kue Ikh                               | 427       |
| Huila           | La Argentina | Nuevo Amanecer La Meseta                   | 330       |
| Huila           | La Argentina | Nam Misak                                  | 246       |
| Chocó           | Juradó       | Santa Marta de Curiche                     | 143       |
| Chocó           | Juradó       | Nussi Purru                                | 314       |
| Chocó           | Juradó       | Juradó - Chocó                             | 1099      |
| Chocó           | Juradó       | Guayabal de Apartadó                       | 143       |
| Antioquia       | Jardín       | Cristiania                                 | 1518      |
| Valle del Cauca | Jamundí      | Kwe's Kiwe Nasa (La Cristalina)            | 999       |
| Cauca           | Jámbalo      | Jambalo                                    | 16357     |
| Antioquia       | Ituango      | San Matías O Jai - Dukama                  | 338       |
| Chocó           | Istmina      | Unión Chocó San Cristóbal                  | 988       |
| Chocó           | Istmina      | Puado, Matare, La Lerma, Terdo             | 304       |
| Huila           | Íquira       | Huila                                      | 1987      |
| Nariño          | Ipiales      | Yaramal                                    | 2648      |
| Nariño          | Ipiales      | Ukumari Kankhe                             | 80        |
| Nariño          | Ipiales      | Santa Rosa de Sucumbíos                    | 124       |
| Nariño          | Ipiales      | San Juan                                   | 3034      |
| Nariño          | Ipiales      | Rumiyaco                                   | 216       |
| Nariño          | Ipiales      | Nasa Uh                                    | 140       |
| Nariño          | Ipiales      | Ishu Awa                                   | 216       |
| Nariño          | Ipiales      | Ipiales                                    | 19205     |
| Cauca           | Inza         | Yaquiva                                    | 3418      |
| Cauca           | Inza         | Tumbichucue                                | 790       |
| Cauca           | Inza         | Santa Rosa de Capisco                      | 1618      |
| Cauca           | Inza         | San Andrés de Pisimbala                    | 3116      |
| Cauca           | Inza         | La Gaitana                                 | 1737      |
| Cauca           | Inza         | Calderas                                   | 1159      |
| Guainía         | Inírida      | Tierra Alta                                | 103       |
| Guainía         | Inírida      | Remanso Chorro Bocón                       | 748       |
| Guainía         | Inírida      | Paujil                                     | 1475      |
| Guainía         | Inírida      | Laguna Niñal, Cucuy, Lomabaja              | 288       |
| Guainía         | Inírida      | El Venado                                  | 260       |

| Departamento       | Municipio           | Nombre del resguardo                           | Población |
|--------------------|---------------------|--|-----------|
| Guainía            | Inírida             | Cumaral, Guamuco                               | 32        |
| Guainía            | Inírida             | Cuenca Media y Alta río Inírida                | 2727      |
| Guainía            | Inírida             | Concordia                                      | 134       |
| Guainía            | Inírida             | Coayare el Coco                                | 224       |
| Guainía            | Inírida             | Chigüiro                                       | 111       |
| Guainía            | Inírida             | Carrizal                                       | 106       |
| Guainía            | Inírida             | Caranacoa Yuri Laguna Morocoto                 | 564       |
| Guainía            | Inírida             | Bachaco Buenavista                             | 224       |
| Guainía            | Inírida             | Almidón La Ceiba                               | 153       |
| Nariño             | Ilés                | Iles   | 507       |
| La Guajira         | Hatonuevo           | Wayuu Rodelto El Pozo                          | 508       |
| La Guajira         | Hatonuevo           | Wayuu de Lomamoto                              | 2088      |
| La Guajira         | Hatonuevo           | Cerro de Hatonuevo                             | 1574      |
| Casanare           | Hato Corozal        | Caño Mochuelo - Hato Corozal                   | 4246      |
| Boyacá             | Güican              | Unido U'wa                                     | 2518      |
| Cauca              | Guapi               | Nueva Bellavista y Partidero                   | 132       |
| Nariño             | Guachucal           | Muellamues                                     | 6449      |
| Nariño             | Guachucal           | Guachucal                                      | 3771      |
| Nariño             | Guachucal           | Colimba  | 1643      |
| Nariño             | Funes               | Funes  | 710       |
| Magdalena          | Fundación           | Arhuaco de la Sierra                           | 2920      |
| Antioquia          | Frontino            | Nusido   | 268       |
| Antioquia          | Frontino            | Murri - Pantanos                               | 827       |
| Antioquia          | Frontino            | Chaquenoda                                     | 990       |
| Antioquia          | Frontino            | Amparrado - Alto - Medio y quebrada Chontaduro | 543       |
| Arauca             | Fortul              | Cusay - La Colorada                            | 589       |
| Arauca             | Fortul              | Cibariza                                       | 235       |
| La Guajira         | Fonseca             | Mayabangloma                                   | 1570      |
| Valle del Cauca    | Florida             | Nasa Tha                                       | 168       |
| Valle del Cauca    | Florida             | Nasa Kwe's Kiwe                                | 317       |
| Valle del Cauca    | Florida             | El Triunfo - Cristal Páez                      | 1439      |
| Caquetá            | Florencia           | San Pablo El Para                              | 83        |
| Caquetá            | Florencia           | Honduras                                       | 161       |
| Cauca              | El tambo            | Guarapamba                                     | 436       |
| Cauca              | El tambo            | Alto del Rey                                   | 3073      |
| Nariño             | El Tablón de Gómez  | Aponte   | 2378      |
| Guaviare           | El Retorno          | Santa Rosa Cerro Cucuy Morichalviejo           | 1294      |
| Guaviare           | El Retorno          | Nukak - Maku                                   | 604       |
| Guaviare           | El Retorno          | La Asunción                                    | 310       |
| Amazonas           | El Encanto          | Predio Putumayo                                | 2314      |
| Valle del Cauca    | El Dovio            | Río Garrapatas                                 | 1173      |
| Nariño             | El Charco           | Morrito  | 58        |
| Nariño             | El Charco           | Maíz Blanco                                    | 78        |
| Nariño             | El Charco           | Integrado del Charco                           | 887       |
| Chocó              | El Carmen de Atrato | Sabaleta                                       | 614       |
| Chocó              | El Carmen de Atrato | Río La Playa - Chocó                           | 329       |
| Chocó              | El Carmen de Atrato | La Puria                                       | 661       |
| Chocó              | El Carmen de Atrato | La Cristalina                                  | 444       |
| Chocó              | El Carmen de Atrato | El Fiera                                       | 496       |
| Chocó              | El Carmen de Atrato | El Doce - quebrada Borbollón                   | 340       |
| Chocó              | El Carmen de Atrato | El Dieciocho                                   | 165       |
| Chocó              | El Carmen de Atrato | Abejero  | 89        |
| Norte de Santander | El Carmen           | Motilón - Bari                                 | 1490      |
| Valle del Cauca    | El Cairo            | Doxura   | 270       |
| Antioquia          | El Bagre            | Los Almendros                                  | 178       |
| La Guajira         | Dibulla             | Kogui - Malayo - Arhuaco                       | 11725     |
| Valle del Cauca    | Dagua               | Yu Yik Kwe                                     | 74        |
| Antioquia          | Dabeiba             | Sever  | 749       |
| Antioquia          | Dabeiba             | Pavarando - Amparrado Medio                    | 720       |
| Antioquia          | Dabeiba             | Narikizavi                                     | 298       |
| Antioquia          | Dabeiba             | Monzhomandó                                    | 161       |
| Antioquia          | Dabeiba             | Jenaturado                                     | 141       |
| Antioquia          | Dabeiba             | Embera - Drua                                  | 81        |

| Departamento | Municipio   | Nombre del resguardo               | Población |
|--------------|-------------|------------------------------------|-----------|
| Antioquia    | Dabeiba     | Chuscal - Tuguridocito             | 428       |
| Antioquia    | Dabeiba     | Choromando Alto y Medio            | 90        |
| Antioquia    | Dabeiba     | Chimurro - Nendo                   | 573       |
| Antioquia    | Dabeiba     | Cañaverales - Antado               | 443       |
| Nariño       | Cumbal      | Panan                              | 5840      |
| Nariño       | Cumbal      | Mayasquer                          | 1361      |
| Nariño       | Cumbal      | Cumbal                             | 15242     |
| Nariño       | Cumbal      | Chiles                             | 4821      |
| Vichada      | Cumaribo    | Valdivia                           | 168       |
| Vichada      | Cumaribo    | Selva de Mataven                   | 15305     |
| Vichada      | Cumaribo    | Saracure río Cada                  | 1998      |
| Vichada      | Cumaribo    | Santa Teresita del Tuparro         | 1513      |
| Vichada      | Cumaribo    | San Luis del Tomo                  | 1386      |
| Vichada      | Cumaribo    | Río Tomo y Weberi                  | 1095      |
| Vichada      | Cumaribo    | Río Siare - Barranco Lindo         | 462       |
| Vichada      | Cumaribo    | Río Muco y Guarrojo                | 1631      |
| Vichada      | Cumaribo    | Punta Bandera                      | 188       |
| Vichada      | Cumaribo    | Muco - Mayoragua                   | 375       |
| Vichada      | Cumaribo    | Merey La Veraita                   | 223       |
| Vichada      | Cumaribo    | La Esmeralda                       | 178       |
| Vichada      | Cumaribo    | Kawandaruba                        | 356       |
| Vichada      | Cumaribo    | Guacamaya Mamiyare                 | 626       |
| Vichada      | Cumaribo    | Flores - Sombrero                  | 47        |
| Vichada      | Cumaribo    | El Unuma (Parte)                   | 3390      |
| Vichada      | Cumaribo    | Egua - Guariacana                  | 216       |
| Vichada      | Cumaribo    | Chololobo - Matatu                 | 220       |
| Vichada      | Cumaribo    | Chocón                             | 131       |
| Vichada      | Cumaribo    | Carpintero - Palomas               | 668       |
| Vichada      | Cumaribo    | Cali - Barranquilla                | 168       |
| Boyacá       | Cubará      | Unido U'wa                         | 2447      |
| Nariño       | Cuaspué     | Carlosama                          | 5938      |
| Arauca       | Cravo norte | Cananama                           | 44        |
| Tolima       | Coyaima     | Zaragoza Tamarindo                 | 298       |
| Tolima       | Coyaima     | Zanja Honda                        | 414       |
| Tolima       | Coyaima     | Tres Esquinas                      | 197       |
| Tolima       | Coyaima     | Totarco Tamarindo                  | 328       |
| Tolima       | Coyaima     | Totarco Piedras                    | 486       |
| Tolima       | Coyaima     | Totarco Niple                      | 168       |
| Tolima       | Coyaima     | Totarco Dinde - Independiente      | 613       |
| Tolima       | Coyaima     | Totarco Dinde Tradicional          | 412       |
| Tolima       | Coyaima     | Santa Marta - Diamante             | 377       |
| Tolima       | Coyaima     | Santa Marta Palmar                 | 469       |
| Tolima       | Coyaima     | Santa Marta Inspección             | 389       |
| Tolima       | Coyaima     | San Miguel                         | 304       |
| Tolima       | Coyaima     | Potrerito - Doyare                 | 695       |
| Tolima       | Coyaima     | Potrerito                          | 280       |
| Tolima       | Coyaima     | Nueva Esperanza                    | 200       |
| Tolima       | Coyaima     | Mesas de San Juan                  | 222       |
| Tolima       | Coyaima     | Meche San Cayetano                 | 273       |
| Tolima       | Coyaima     | Lomas de Hilarco                   | 851       |
| Tolima       | Coyaima     | Lomas de Guaguarco                 | 460       |
| Tolima       | Coyaima     | Las Palmas                         | 186       |
| Tolima       | Coyaima     | La Tutira                          | 146       |
| Tolima       | Coyaima     | Hilarquito                         | 124       |
| Tolima       | Coyaima     | Guadualito                         | 187       |
| Tolima       | Coyaima     | Floral Tradicional                 | 282       |
| Tolima       | Coyaima     | El Tambo                           | 299       |
| Tolima       | Coyaima     | Chenche - Socorro - Los Guayabos   | 474       |
| Tolima       | Coyaima     | Chenche Media Luna                 | 272       |
| Tolima       | Coyaima     | Chenche Buenos Aires Tradicional   | 591       |
| Tolima       | Coyaima     | Chenche Buenos Aires Independiente | 267       |
| Tolima       | Coyaima     | Chenche Buenavista                 | 112       |
| Tolima       | Coyaima     | Chenche Balsillas                  | 1119      |
| Tolima       | Coyaima     | Castilla - Angosturas              | 273       |

| Departamento       | Municipio         | Nombre del resguardo            | Población |
|--------------------|-------------------|---------------------------------|-----------|
| Tolima             | Coyaima           | Amayarco                        | 1211      |
| Cauca              | Corinto           | Corinto                         | 9751      |
| Nariño             | Córdoba           | Córdoba (Males)                 | 11501     |
| Norte de Santander | Convención        | Motilón - Bari                  | 664       |
| Norte de Santander | Convención        | Gabarra                         | 117       |
| Chocó              | Condoto           | Alto Bonito Vira Vira           | 275       |
| Santander          | Concepción        | Unido U'wa                      | 422       |
| Putumayo           | Colón             | Valle de Sibundoy               | 602       |
| Putumayo           | Colón             | Inga de Colón                   | 971       |
| Antioquia          | Ciudad Bolívar    | Hermeregildo Chakiamá           | 285       |
| Magdalena          | Ciénaga           | Kogui - Malayo - Arhuaco        | 782       |
| Norte de Santander | Chitaga           | Unido U'wa                      | 402       |
| Antioquia          | Chigorodó         | Yaberarado (Abibe Chigorodó)    | 1232      |
| Antioquia          | Chigorodó         | Polines                         | 710       |
| Cundinamarca       | Chía              | Fonquetá y Cerca de Piedra      | 942       |
| Chocó              | Cérteguí          | Pared y Parecito                | 300       |
| Santander          | Cerrito           | Unido U'wa                      | 589       |
| Vaupés             | Caruru            | Parte Oriental del Vaupés       | 1918      |
| Vaupés             | Caruru            | Bacati - Arara                  | 600       |
| Chocó              | Carmen del Darién | Urada Jiguamiandó               | 516       |
| Chocó              | Carmen del Darién | Río Domingodo                   | 297       |
| Chocó              | Carmen del Darién | Jagual río Chintado             | 373       |
| Cauca              | Caloto            | Páez de Toez                    | 787       |
| Cauca              | Caloto            | Huellas                         | 6433      |
| Cauca              | Caloto            | Corinto                         | 502       |
| Cauca              | Caldono           | San Lorenzo de Caldono          | 9115      |
| Cauca              | Caldono           | Pueblo Nuevo                    | 4402      |
| Cauca              | Caldono           | Pioya                           | 2662      |
| Cauca              | Caldono           | Páez de las Mercedes            | 772       |
| Cauca              | Caldono           | Laguna Siberia                  | 3676      |
| Cauca              | Caldono           | La Aguada - San Antonio         | 1748      |
| Quindío            | Calarcá           | Dachi Agore Drua                | 235       |
| Guaviare           | Calamar           | La Yuquera                      | 194       |
| Guaviare           | Calamar           | El Itilla                       | 107       |
| Cauca              | Cajibío           | Pat Yu                          | 634       |
| Cauca              | Cajibío           | Cxayuce Fiw                     | 238       |
| Antioquia          | Cáceres           | Vegas de Segovia                | 102       |
| Cauca              | Buenos Aires      | Pueblo Nuevo Ceral              | 680       |
| Cauca              | Buenos Aires      | Las Delicias                    | 1865      |
| Cauca              | Buenos Aires      | La Paila - Naya                 | 1053      |
| Valle del Cauca    | Buenaventura      | Río Naya (Joaquincito)          | 233       |
| Valle del Cauca    | Buenaventura      | Río Dagua                       | 232       |
| Valle del Cauca    | Buenaventura      | Nuevo Pitalito                  | 98        |
| Valle del Cauca    | Buenaventura      | La Delfina                      | 425       |
| Valle del Cauca    | Buenaventura      | Guayacán - Santa Rosa           | 243       |
| Valle del Cauca    | Buenaventura      | Chonara Huena                   | 56        |
| Valle del Cauca    | Buenaventura      | Chachajo                        | 216       |
| Valle del Cauca    | Buenaventura      | Cabeceras                       | 553       |
| Valle del Cauca    | Buenaventura      | Burujón - La Unión San Bernardo | 751       |
| Valle del Cauca    | Bolívar           | Río Garrapatas                  | 1487      |
| Valle del Cauca    | Bolívar           | Cañón río San Quinini           | 325       |
| Cauca              | Bolívar           | San Juan                        | 2362      |
| Chocó              | Bojayá            | Tungina - Apartadó - Zúñiga     | 289       |
| Chocó              | Bojayá            | Río Uva y Pogue                 | 1033      |
| Chocó              | Bojayá            | Puerto Antioquia                | 113       |
| Chocó              | Bojayá            | Pichicora                       | 742       |
| Chocó              | Bojayá            | Odogado - Guaguando             | 641       |
| Chocó              | Bojayá            | Napipi                          | 300       |
| Chocó              | Bojayá            | Gegenadó                        | 68        |
| Chocó              | Bojayá            | Buchado - Amparrado             | 160       |
| Chocó              | Bojayá            | Alto río Cuia                   | 745       |

| Departamento    | Municipio              | Nombre del resguardo                | Población |
|-----------------|------------------------|-------------------------------------|-----------|
| Chocó           | Bojayá                 | Alto río Bojayá                     | 819       |
| Caquetá         | Belén de los Andaquíes | La Esperanza                        | 93        |
| Caquetá         | Belén de los Andaquíes | La Cerinda                          | 199       |
| Caldas          | Belalcázar             | Totumal                             | 442       |
| Cesar           | Becerril               | Socorpa                             | 1586      |
| Cesar           | Becerril               | Campoalegre                         | 233       |
| Guainía         | Barranco Mina          | Ríos Atabapo e Inírida (Cacahual)   | 1963      |
| Guainía         | Barranco Mina          | Pueblo Nuevo - Laguna Colorada      | 871       |
| Guainía         | Barranco Mina          | Murciélagos - Altamira              | 346       |
| Guainía         | Barranco Mina          | Minitas - Miralindo                 | 515       |
| Guainía         | Barranco Mina          | Laguna Curvina - Sapuara            | 188       |
| Guainía         | Barranco Mina          | Guaco Bajo - Guaco Alto             | 819       |
| Guainía         | Barranco Mina          | Arrecifal                           | 218       |
| La Guajira      | Barrancas              | Trupiogacho - La Meseta             | 1238      |
| La Guajira      | Barrancas              | San Francisco                       | 1110      |
| La Guajira      | Barrancas              | Provincial                          | 1187      |
| La Guajira      | Barrancas              | El Zahíno Guayabito Muriaytuy       | 1765      |
| La Guajira      | Barrancas              | Cerrodeco                           | 644       |
| Nariño          | Barbacoas              | Tronquería, Pulgrande, Palicito     | 737       |
| Nariño          | Barbacoas              | Tortugaña - Telembi - otros         | 1387      |
| Nariño          | Barbacoas              | Saunde Gulguay                      | 618       |
| Nariño          | Barbacoas              | Pipalta Palbi Yaguapi               | 127       |
| Nariño          | Barbacoas              | Ñambí Piedra Verde                  | 689       |
| Nariño          | Barbacoas              | Honda río Guiza                     | 167       |
| Nariño          | Barbacoas              | Guelnambi - Carano                  | 109       |
| Nariño          | Barbacoas              | Chimbagal                           | 135       |
| Chocó           | Bajo Baudó (Pizarro)   | Santa Rosa de Ijua                  | 66        |
| Chocó           | Bajo Baudó (Pizarro)   | Río Purricha                        | 1436      |
| Chocó           | Bajo Baudó (Pizarro)   | Río Orpua                           | 470       |
| Chocó           | Bajo Baudó (Pizarro)   | Puerto de Chinchiliano              | 137       |
| Chocó           | Bajo Baudó (Pizarro)   | Pavasa - Jella                      | 399       |
| Chocó           | Bajo Baudó (Pizarro)   | Ordo - Sivaru - Aguaclara           | 287       |
| Chocó           | Bajo Baudó (Pizarro)   | La Juagua - Guachal - Pitalito      | 138       |
| Chocó           | Bajo Baudó (Pizarro)   | El Piñal                            | 88        |
| Chocó           | Bajo Baudó (Pizarro)   | Do Imama Tuma y Bella Luz           | 135       |
| Chocó           | Bajo Baudó (Pizarro)   | Bellavista - Unión Pitalito         | 1592      |
| Chocó           | Bajo Baudó (Pizarro)   | Bajo Grande                         | 510       |
| Chocó           | Bahía Solano           | Villanueva Juna                     | 117       |
| Chocó           | Bahía Solano           | Valle Boroboro - Pozo Manza - Brazo | 743       |
| Chocó           | Bagadó                 | Tahami del Andagueda                | 4972      |
| Tolima          | Ataco                  | Guadualito                          | 135       |
| Tolima          | Ataco                  | Beltrán                             | 282       |
| Valle del Cauca | Argelia                | Vania Chami de Argelia              | 245       |
| Antioquia       | Arboletes              | Canime                              | 194       |
| Arauca          | Arauquita              | El Vigía                            | 494       |
| Arauca          | Arauquita              | Cajaros                             | 41        |
| Arauca          | Arauquita              | Bayoneros                           | 71        |
| Arauca          | Arauca                 | San José de Lipa (Conversión)       | 191       |
| Arauca          | Arauca                 | Matecandela                         | 123       |
| Arauca          | Arauca                 | La Vorágine - La Ilusión            | 135       |
| Arauca          | Arauca                 | La Isla                             | 116       |
| Arauca          | Arauca                 | El Zamuro                           | 127       |
| Magdalena       | Aracataca              | Kogui - Malayo - Arhuaco            | 1612      |
| Antioquia       | Apartadó               | Las Playas                          | 261       |
| Antioquia       | Apartadó               | La Palma                            | 231       |
| Valle del Cauca | Anserma Nuevo          | Dachi Drua Mundi                    | 287       |
| Cauca           | Almaguer               | Caquiona                            | 4839      |
| Nariño          | Aldana                 | Aldana                              | 4610      |
| La Guajira      | Albania                | Cuatro de Noviembre                 | 5524      |
| Caquetá         | Albania                | Los Pijaos                          | 143       |
| Cesar           | Agustín Codazzi        | Menkue - Misaya y la Pista          | 752       |
| Cesar           | Agustín Codazzi        | Iroka                               | 3003      |
| Chocó           | Acandí                 | Pescadito                           | 56        |
| Chocó           | Acandí                 | Chidima Tolo                        | 105       |



**ANEXO 2**

Fuente: Documento de distribución SGP 2018 - DNP  
(Cálculos 10% propios)

| DEPARTAMENTO | MUNICIPIO           | RESGUARDO                                    | ONCE DOCEAVAS<br>2018 ESTE<br>DOCUMENTO | 10% PARA<br>FUNCIONAMIENTO |
|--------------|---------------------|--|---|----------------------------|
| Antioquia    | Apartadó            | La Palma                                     | \$34.178.879                            | \$3.417.888                |
| Antioquia    | Apartadó            | Las Playas                                   | \$38.649.534                            | \$3.864.953                |
| Antioquia    | Arboletes           | Canime                                       | \$28.698.721                            | \$2.869.872                |
| Antioquia    | Ciudad Bolívar      | Hermeregildo Chakiamá                        | \$40.668.540                            | \$4.066.854                |
| Antioquia    | Cáceres             | Vegas de Segovia                             | \$15.142.541                            | \$1.514.254                |
| Antioquia    | Chigorodó           | Polines                                      | \$103.690.355                           | \$10.369.036               |
| Antioquia    | Chigorodó           | Yaberarado                                   | \$179.835.706                           | \$17.983.571               |
| Antioquia    | Dabeiba             | Cañaverales - Antado                         | \$63.310.245                            | \$6.331.025                |
| Antioquia    | Dabeiba             | Chimurro - Nendo                             | \$81.913.938                            | \$8.191.394                |
| Antioquia    | Dabeiba             | Chuscal - Tuguridocito                       | \$61.147.024                            | \$6.114.702                |
| Antioquia    | Dabeiba             | Sever  | \$107.151.507                           | \$10.715.151               |
| Antioquia    | Dabeiba             | Jenaturado                                   | \$20.190.055                            | \$2.019.006                |
| Antioquia    | Dabeiba             | Pavarando - Amparrado Medio                  | \$102.969.282                           | \$10.296.928               |
| Antioquia    | Dabeiba             | Choromando Alto y Medio                      | \$12.835.107                            | \$1.283.511                |
| Antioquia    | Dabeiba             | Narikizavi                                   | \$42.543.331                            | \$4.254.333                |
| Antioquia    | Dabeiba             | Embera - Drua                                | \$11.537.174                            | \$1.153.717                |
| Antioquia    | Dabeiba             | Monzomandó                                   | \$23.074.349                            | \$2.307.435                |
| Antioquia    | El Bagre            | Los Almendros                                | \$25.958.642                            | \$2.595.864                |
| Antioquia    | Dabeiba             | Amparrado Alto y Medio y quebrada Chontaduro | \$79.318.074                            | \$7.931.807                |
| Antioquia    | Frontino            | Chaquenoda                                   | \$139.455.596                           | \$13.945.560               |
| Antioquia    | Frontino            | Murri - Pantanos                             | \$116.525.461                           | \$11.652.546               |
| Antioquia    | Frontino            | Nusido                                       | \$37.784.246                            | \$3.778.425                |
| Antioquia    | Ituango             | Jai - Dukama                                 | \$47.590.844                            | \$4.759.084                |
| Antioquia    | Jardín              | Cristiana                                    | \$216.033.591                           | \$21.603.359               |
| Antioquia    | Murindó             | Río Murindo                                  | \$132.244.862                           | \$13.224.486               |
| Antioquia    | Murindó             | Río Chajerao                                 | \$117.390.750                           | \$11.739.075               |
| Antioquia    | Mutatá              | Chontadural - Cañero                         | \$37.351.602                            | \$3.735.160                |
| Antioquia    | Mutatá              | Jaikerazavi (Abibe Mutata)                   | \$143.637.821                           | \$14.363.782               |
| Antioquia    | Mutatá              | Coribi - Bedado                              | \$17.449.976                            | \$1.744.998                |
| Antioquia    | Necoclí             | Caimán Nuevo                                 | \$111.766.377                           | \$11.176.638               |
| Antioquia    | Necoclí             | El Volao                                     | \$93.739.542                            | \$9.373.954                |
| Antioquia    | Pueblorrico         | Bernardo Panchí                              | \$18.603.694                            | \$1.860.369                |
| Antioquia    | Segovia             | Tagual - La Po                               | \$34.323.094                            | \$3.432.309                |
| Antioquia    | Támesis             | La Mirla                                     | \$20.478.485                            | \$2.047.849                |
| Antioquia    | Tarazá              | Jaidezave                                    | \$13.700.395                            | \$1.370.040                |
| Antioquia    | Turbo               | Caimán Nuevo                                 | \$133.831.223                           | \$13.383.122               |
| Antioquia    | Turbo               | Dokerazavi                                   | \$98.065.982                            | \$9.806.598                |
| Antioquia    | Uramita             | El Charcón                                   | \$17.882.620                            | \$1.788.262                |
| Antioquia    | Urrao               | Majore - Ambura                              | \$53.215.217                            | \$5.321.522                |
| Antioquia    | Urrao               | Valle De Perdidas                            | \$134.263.867                           | \$13.426.387               |
| Antioquia    | Urrao               | Andabu                                       | \$87.249.881                            | \$8.724.988                |
| Antioquia    | Valparaíso          | La María                                     | \$40.091.681                            | \$4.009.168                |
| Antioquia    | Vigía del Fuerte    | El Salado                                    | \$23.074.349                            | \$2.307.435                |
| Antioquia    | Vigía del Fuerte    | Guaguando                                    | \$16.728.903                            | \$1.672.890                |
| Antioquia    | Vigía del Fuerte    | Los ríos Jengadó - Apartadó                  | \$21.055.343                            | \$2.105.534                |
| Antioquia    | Vigía del Fuerte    | Río Jarapeto                                 | \$30.717.727                            | \$3.071.773                |
| Antioquia    | Zaragoza            | Pablo Muera                                  | \$78.020.142                            | \$7.802.014                |
| Antioquia    | Zaragoza            | Vegas de Segovia                             | \$83.500.300                            | \$8.350.030                |
| Boyacá       | Cubará              | Unido U'Wa                                   | \$352.604.893                           | \$35.260.489               |
| Boyacá       | Güicán de la Sierra | Unido U'Wa                                   | \$356.642.904                           | \$35.664.290               |
| Caldas       | Belalcázar          | Totumal                                      | \$62.444.956                            | \$6.244.496                |
| Caldas       | Riosucio            | Cañamomo - Lomaprieta                        | \$1.827.344.211                         | \$182.734.421              |
| Caldas       | Riosucio            | La Montaña                                   | \$1.266.349.106                         | \$126.634.911              |
| Caldas       | Riosucio            | San Lorenzo                                  | \$1.738.219.539                         | \$173.821.954              |
| Caldas       | Riosucio            | Escopetera - Pirza                           | \$1.123.720.787                         | \$112.372.079              |
| Caldas       | Risaralda           | La Albania                                   | \$19.757.411                            | \$1.975.741                |
| Caldas       | San José            | La Albania                                   | \$25.093.354                            | \$2.509.335                |

| DEPARTAMENTO | MUNICIPIO              | RESGUARDO                       | ONCE DOCEAVAS<br>2018 ESTE<br>DOCUMENTO | 10% PARA<br>FUNCIONAMIENTO |
|--------------|------------------------|---------------------------------|---|----------------------------|
| Caldas       | Supía                  | Cañamomo - Lomapieta            | \$1.410.996.430                         | \$141.099.643              |
| Caquetá      | Florencia              | Honduras                        | \$23.651.208                            | \$2.365.121                |
| Caquetá      | Florencia              | San Pablo El Para               | \$11.969.818                            | \$1.196.982                |
| Caquetá      | Florencia              | Nasa We´sx Kiwe La Gaitana      | \$9.662.384                             | \$966.238                  |
| Caquetá      | Albania                | Los Pijaos                      | \$21.055.343                            | \$2.105.534                |
| Caquetá      | Belén de los Andaquíes | La Esperanza                    | \$13.700.395                            | \$1.370.040                |
| Caquetá      | Belén de los Andaquíes | La Cerinda                      | \$28.698.721                            | \$2.869.872                |
| Caquetá      | La montaña             | El Cedrito                      | \$9.518.169                             | \$951.817                  |
| Caquetá      | Milán                  | Aguanegra                       | \$64.752.391                            | \$6.475.239                |
| Caquetá      | Milán                  | Hericha                         | \$28.121.863                            | \$2.812.186                |
| Caquetá      | Milán                  | Getucha                         | \$13.267.751                            | \$1.326.775                |
| Caquetá      | Milán                  | Gorgonia                        | \$26.391.286                            | \$2.639.129                |
| Caquetá      | Milán                  | Jacome                          | \$27.833.433                            | \$2.783.343                |
| Caquetá      | Milán                  | La Esperanza                    | \$9.518.169                             | \$951.817                  |
| Caquetá      | Milán                  | Maticuru                        | \$29.708.224                            | \$2.970.822                |
| Caquetá      | Milán                  | San Luis                        | \$32.448.303                            | \$3.244.830                |
| Caquetá      | Puerto Rico            | Siberia                         | \$15.430.971                            | \$1.543.097                |
| Caquetá      | Puerto Rico            | Nasa Kiwe                       | \$25.093.354                            | \$2.509.335                |
| Caquetá      | Puerto Rico            | Zit - Sek del Quecal            | \$21.343.773                            | \$2.134.377                |
| Caquetá      | Puerto Rico            | Witac ´Kwe                      | \$5.047.514                             | \$504.751                  |
| Caquetá      | San José del Fragua    | Del Portal                      | \$24.660.710                            | \$2.466.071                |
| Caquetá      | San José del Fragua    | San Antonio de Fragua           | \$41.245.398                            | \$4.124.540                |
| Caquetá      | San José del Fragua    | San Miguel                      | \$43.315.176                            | \$4.331.518                |
| Caquetá      | San José del Fragua    | Las Brisas                      | \$20.622.699                            | \$2.062.270                |
| Caquetá      | San José del Fragua    | Yurayaco                        | \$34.899.953                            | \$3.489.995                |
| Caquetá      | San Vicente del Caguán | Altamira                        | \$57.397.443                            | \$5.739.744                |
| Caquetá      | San Vicente del Caguán | Yaguara II - Llanos del Yari    | \$66.194.538                            | \$6.619.454                |
| Caquetá      | San Vicente del Caguán | Banderas del Reaibo             | \$17.161.547                            | \$1.716.155                |
| Caquetá      | San Vicente del Caguán | La Libertad                     | \$19.613.196                            | \$1.961.320                |
| Caquetá      | Solano                 | Andoque de Aduche               | \$49.177.206                            | \$4.917.721                |
| Caquetá      | Solano                 | El Guayabal                     | \$12.402.462                            | \$1.240.246                |
| Caquetá      | Solano                 | Aguas Negras                    | \$14.709.897                            | \$1.470.990                |
| Caquetá      | Solano                 | Amenanae (Charco del Niño Dios) | \$14.565.683                            | \$1.456.568                |
| Caquetá      | Solano                 | Coropoya                        | \$16.440.474                            | \$1.644.047                |
| Caquetá      | Solano                 | Cuerazo                         | \$13.844.609                            | \$1.384.461                |
| Caquetá      | Solano                 | El Diamante                     | \$62.733.386                            | \$6.273.339                |
| Caquetá      | Solano                 | El Quince                       | \$24.516.496                            | \$2.451.650                |
| Caquetá      | Solano                 | El Triunfo                      | \$17.449.976                            | \$1.744.998                |
| Caquetá      | Solano                 | Jerico - Consaya                | \$40.235.896                            | \$4.023.590                |
| Caquetá      | Solano                 | Huitoto del Paraje Monochoa     | \$49.177.206                            | \$4.917.721                |
| Caquetá      | Solano                 | Niñeras                         | \$22.930.134                            | \$2.293.013                |
| Caquetá      | Solano                 | Peñas Rojas                     | \$15.286.756                            | \$1.528.676                |
| Caquetá      | Solano                 | Puerto Naranjo                  | \$19.613.196                            | \$1.961.320                |
| Caquetá      | Solano                 | Puerto Zabalo - Los Monos       | \$157.482.431                           | \$15.748.243               |
| Caquetá      | Solano                 | San Miguel                      | \$6.922.305                             | \$692.231                  |
| Caquetá      | Solano                 | Witora O Huitora                | \$32.159.874                            | \$3.215.987                |
| Caquetá      | Solano                 | Porvenir - Kananguchal          | \$13.556.180                            | \$1.355.618                |
| Caquetá      | Solano                 | La Teofila                      | \$11.104.530                            | \$1.110.453                |
| Caquetá      | Solano                 | Páez de El Líbano               | \$13.700.395                            | \$1.370.040                |
| Caquetá      | Solita                 | Cusumbe - Agua Blanca           | \$13.556.180                            | \$1.355.618                |
| Cauca        | Popayán                | Páez de Quintana                | \$255.836.842                           | \$25.583.684               |
| Cauca        | Popayán                | Poblazon                        | \$125.466.772                           | \$12.546.677               |
| Cauca        | Popayán                | Pueblo Kokonuco                 | \$22.497.490                            | \$2.249.749                |
| Cauca        | Almaguer               | Caquiona                        | \$699.441.198                           | \$69.944.120               |
| Cauca        | Bolívar                | San Juan                        | \$341.211.933                           | \$34.121.193               |
| Cauca        | Buenos Aires           | La Paila - Naya                 | \$154.598.137                           | \$15.459.814               |
| Cauca        | Buenos Aires           | Las Delicias                    | \$273.863.677                           | \$27.386.368               |
| Cauca        | Buenos Aires           | Pueblo Nuevo Ceral              | \$99.796.559                            | \$9.979.656                |
| Cauca        | Cajibío                | Pat Yu                          | \$92.153.181                            | \$9.215.318                |
| Cauca        | Cajibío                | Cxayuce Fiw                     | \$34.611.523                            | \$3.461.152                |
| Cauca        | Caldono                | La Aguada -San Antonio          | \$254.106.266                           | \$25.410.627               |
| Cauca        | Caldono                | Laguna Siberia                  | \$534.459.604                           | \$53.445.960               |

| DEPARTAMENTO | MUNICIPIO      | RESGUARDO                    | ONCE DOCEAVAS<br>2018 ESTE<br>DOCUMENTO | 10% PARA<br>FUNCIONAMIENTO |
|--------------|----------------|------------------------------|---|----------------------------|
| Cauca        | Caldono        | Pioya                        | \$387.072.201                           | \$38.707.220               |
| Cauca        | Caldono        | Pueblo Nuevo                 | \$640.024.750                           | \$64.002.475               |
| Cauca        | Caldono        | San Lorenzo de Caldono       | \$1.325.332.910                         | \$132.533.291              |
| Cauca        | Caldono        | Las Mercedes                 | \$112.199.021                           | \$11.219.902               |
| Cauca        | Caloto         | Páez de Corinto              | \$72.395.769                            | \$7.239.577                |
| Cauca        | Caloto         | Huellas                      | \$928.309.896                           | \$92.830.990               |
| Cauca        | Caloto         | Páez de Toez                 | \$113.496.953                           | \$11.349.695               |
| Cauca        | Corinto        | Páez de Corinto              | \$1.427.581.118                         | \$142.758.112              |
| Cauca        | El Tambo       | Alto del Rey                 | \$443.892.785                           | \$44.389.279               |
| Cauca        | El Tambo       | Guarapamba                   | \$63.021.815                            | \$6.302.182                |
| Cauca        | Guapi          | Nueva Bellavista y Partidero | \$19.036.338                            | \$1.903.634                |
| Cauca        | Inzá           | San Andrés de Pisimbala      | \$456.295.248                           | \$45.629.525               |
| Cauca        | Inzá           | Santa Rosa de Capicisco      | \$236.944.719                           | \$23.694.472               |
| Cauca        | Inzá           | Tumbichucue                  | \$115.660.173                           | \$11.566.017               |
| Cauca        | Inzá           | Yaquiva                      | \$500.569.154                           | \$50.056.915               |
| Cauca        | Inzá           | La Gaitana                   | \$254.394.696                           | \$25.439.470               |
| Cauca        | Inzá           | Calderas                     | \$169.740.678                           | \$16.974.068               |
| Cauca        | Jambaló        | Jambaló                      | \$2.406.943.010                         | \$240.694.301              |
| Cauca        | La Sierra      | El Oso                       | \$57.685.872                            | \$5.768.587                |
| Cauca        | La Sierra      | El moral                     | \$101.094.491                           | \$10.109.449               |
| Cauca        | La Vega        | Guachicono                   | \$860.673.211                           | \$86.067.321               |
| Cauca        | La Vega        | Pancitara                    | \$731.168.428                           | \$73.116.843               |
| Cauca        | López de Micay | La Iguana                    | \$53.936.290                            | \$5.393.629                |
| Cauca        | López de Micay | Isla del Mono                | \$11.104.530                            | \$1.110.453                |
| Cauca        | López de Micay | PlayitaSan Francisco         | \$63.166.030                            | \$6.316.603                |
| Cauca        | López de Micay | Playa Bendita                | \$19.901.626                            | \$1.990.163                |
| Cauca        | Miranda        | La Cilia o La Calera         | \$564.600.472                           | \$56.460.047               |
| Cauca        | Morales        | Agua Negra                   | \$178.393.559                           | \$17.839.356               |
| Cauca        | Morales        | Chimborazo                   | \$250.789.329                           | \$25.078.933               |
| Cauca        | Morales        | Honduras                     | \$901.053.321                           | \$90.105.332               |
| Cauca        | Morales        | La Bonanza                   | \$149.983.267                           | \$14.998.327               |
| Cauca        | Morales        | Musse Ukwe                   | \$72.107.340                            | \$7.210.734                |
| Cauca        | Morales        | San Antonio                  | \$95.758.548                            | \$9.575.855                |
| Cauca        | Páez           | Avirama                      | \$756.838.641                           | \$75.683.864               |
| Cauca        | Páez           | Belalcázar                   | \$268.095.090                           | \$26.809.509               |
| Cauca        | Páez           | Chinas                       | \$76.289.566                            | \$7.628.957                |
| Cauca        | Páez           | Huila                        | \$584.646.313                           | \$58.464.631               |
| Cauca        | Páez           | Lame                         | \$120.130.828                           | \$12.013.083               |
| Cauca        | Páez           | Mosoco                       | \$249.924.041                           | \$24.992.404               |
| Cauca        | Páez           | San José                     | \$83.788.729                            | \$8.378.873                |
| Cauca        | Páez           | Suin                         | \$33.746.235                            | \$3.374.624                |
| Cauca        | Páez           | Talaga                       | \$602.096.289                           | \$60.209.629               |
| Cauca        | Páez           | Toez                         | \$64.608.177                            | \$6.460.818                |
| Cauca        | Páez           | Togoima                      | \$338.904.498                           | \$33.890.450               |
| Cauca        | Páez           | Vitonco                      | \$670.886.692                           | \$67.088.669               |
| Cauca        | Páez           | Ricaurte                     | \$309.340.489                           | \$30.934.049               |
| Cauca        | Páez           | Cohetando                    | \$521.047.639                           | \$52.104.764               |
| Cauca        | Páez           | Pic - Kwe - Tha - Fiw        | \$43.985.477                            | \$4.398.548                |
| Cauca        | Páez           | Cxhab Wala Luucx             | \$55.378.437                            | \$5.537.844                |
| Cauca        | Piamonte       | Guayuyaco                    | \$97.633.338                            | \$9.763.334                |
| Cauca        | Piamonte       | La Leona                     | \$12.258.248                            | \$1.225.825                |
| Cauca        | Piamonte       | Las Brisas                   | \$4.903.299                             | \$490.330                  |
| Cauca        | Piamonte       | San Rafael                   | \$14.421.468                            | \$1.442.147                |
| Cauca        | Piamonte       | La Floresta - La Española    | \$18.459.479                            | \$1.845.948                |
| Cauca        | Piamonte       | Inga de Wasipanga            | \$21.920.631                            | \$2.192.063                |
| Cauca        | Piendamó       | Laguna Siberia               | \$151.281.199                           | \$15.128.120               |
| Cauca        | Piendamó       | La María                     | \$329.242.115                           | \$32.924.212               |
| Cauca        | Piendamó       | San Antonio                  | \$32.448.303                            | \$3.244.830                |
| Cauca        | Piendamó       | Piscitau                     | \$88.403.599                            | \$8.840.360                |
| Cauca        | Puracé         | Coconuco                     | \$548.304.214                           | \$54.830.421               |
| Cauca        | Puracé         | Paletara                     | \$372.506.519                           | \$37.250.652               |
| Cauca        | Puracé         | Puracé                       | \$476.773.732                           | \$47.677.373               |

| DEPARTAMENTO | MUNICIPIO               | RESGUARDO                                  | ONCE DOCEAVAS<br>2018 ESTE<br>DOCUMENTO | 10% PARA<br>FUNCIONAMIENTO |
|--------------|-------------------------|--|---|----------------------------|
| Cauca        | Puracé                  | Juan Tama                                  | \$111.477.948                           | \$11.147.795               |
| Cauca        | San Sebastián           | San Sebastián                              | \$581.185.161                           | \$58.118.516               |
| Cauca        | San Sebastián           | Papallata                                  | \$37.784.246                            | \$3.778.425                |
| Cauca        | Santander de Quilichao  | Las Delicias                               | \$53.503.646                            | \$5.350.365                |
| Cauca        | Santander de Quilichao  | Canoas                                     | \$833.416.636                           | \$83.341.664               |
| Cauca        | Santander de Quilichao  | Guadualito                                 | \$283.381.846                           | \$28.338.185               |
| Cauca        | Santander de Quilichao  | La Concepción                              | \$252.375.690                           | \$25.237.569               |
| Cauca        | Santander de Quilichao  | Tigres y Munchique                         | \$580.175.658                           | \$58.017.566               |
| Cauca        | Santander de Quilichao  | Nasa Kiwe Tekh Ksxaw88                     | \$91.576.322                            | \$9.157.632                |
| Cauca        | Santa Rosa              | El Descanse                                | \$29.708.224                            | \$2.970.822                |
| Cauca        | Santa Rosa              | Yunguillo                                  | \$65.761.894                            | \$6.576.189                |
| Cauca        | Santa Rosa              | Santa Marta                                | \$27.689.219                            | \$2.768.922                |
| Cauca        | Santa Rosa              | Mandiyaco                                  | \$25.381.784                            | \$2.538.178                |
| Cauca        | Silvia                  | Ambalo                                     | \$463.650.196                           | \$46.365.020               |
| Cauca        | Silvia                  | Guambia                                    | \$1.771.244.701                         | \$177.124.470              |
| Cauca        | Silvia                  | Pitayo                                     | \$760.876.652                           | \$76.087.665               |
| Cauca        | Silvia                  | Quichaya                                   | \$390.677.568                           | \$39.067.757               |
| Cauca        | Silvia                  | Quizgo                                     | \$569.215.342                           | \$56.921.534               |
| Cauca        | Silvia                  | Tumburao                                   | \$85.663.520                            | \$8.566.352                |
| Cauca        | Sotará                  | Paletara                                   | \$49.177.206                            | \$4.917.721                |
| Cauca        | Sotará                  | Río Blanco                                 | \$763.039.872                           | \$76.303.987               |
| Cauca        | Sotará                  | El Peñón                                   | \$34.467.309                            | \$3.446.731                |
| Cauca        | Timbiquí                | Calle Santa Rosa - río Saija               | \$85.375.091                            | \$8.537.509                |
| Cauca        | Timbiquí                | Río Guangui                                | \$205.650.134                           | \$20.565.013               |
| Cauca        | Timbiquí                | Infi                                       | \$126.908.918                           | \$12.690.892               |
| Cauca        | Timbiquí                | Almorzadero, San Isidro, y La Nueva Unión  | \$63.598.674                            | \$6.359.867                |
| Cauca        | Toribío                 | San Francisco                              | \$1.000.705.665                         | \$100.070.567              |
| Cauca        | Toribío                 | Tacueyo                                    | \$1.921.660.612                         | \$192.166.061              |
| Cauca        | Toribío                 | Toribio                                    | \$1.027.962.239                         | \$102.796.224              |
| Cauca        | Timbío                  | Nasa de Kitet Kiwe                         | \$52.638.358                            | \$5.263.836                |
| Cauca        | Totoró                  | Jebala                                     | \$193.391.886                           | \$19.339.189               |
| Cauca        | Totoró                  | Novirao                                    | \$182.575.785                           | \$18.257.579               |
| Cauca        | Totoró                  | Paniquita                                  | \$159.789.866                           | \$15.978.987               |
| Cauca        | Totoró                  | Polindara                                  | \$302.129.755                           | \$30.212.976               |
| Cauca        | Totoró                  | Totoró                                     | \$836.156.715                           | \$83.615.672               |
| Cesar        | Valledupar              | Arhuaco de La Sierra                       | \$1.885.606.942                         | \$188.560.694              |
| Cesar        | Valledupar              | Kogui - Malayo - Arhuaco                   | \$1.208.951.663                         | \$120.895.166              |
| Cesar        | Valledupar              | Kankuamo                                   | \$1.162.226.107                         | \$116.222.611              |
| Cesar        | Agustín Codazzi         | Iroka                                      | \$420.818.436                           | \$42.081.844               |
| Cesar        | Agustín Codazzi         | Menkue - Misaya y la Pista                 | \$105.420.931                           | \$10.542.093               |
| Cesar        | Becerril                | Campoalegre                                | \$32.736.732                            | \$3.273.673                |
| Cesar        | Becerril                | Socorpa                                    | \$222.955.895                           | \$22.295.590               |
| Cesar        | Pueblo Bello            | Businchama                                 | \$71.818.911                            | \$7.181.891                |
| Cesar        | Pueblo Bello            | Arhuaco de la Sierra                       | \$1.631.356.461                         | \$163.135.646              |
| Cesar        | La Paz                  | Caño Padilla                               | \$21.920.631                            | \$2.192.063                |
| Cesar        | La Paz                  | El Rosario - Bellavista - Yucatan          | \$24.083.852                            | \$2.408.385                |
| Cesar        | La Paz                  | Yukpa de la Laguna, El Coso, Cinco Caminos | \$40.380.110                            | \$4.038.011                |
| Córdoba      | Monte Líbano            | Zenú del Alto San Jorge                    | \$62.444.956                            | \$6.244.496                |
| Córdoba      | Puerto Libertador       | quebrada Cañaveral - San Jorge             | \$92.730.039                            | \$9.273.004                |
| Córdoba      | Puerto Libertador       | Zenú del Alto San Jorge                    | \$152.002.273                           | \$15.200.227               |
| Córdoba      | San Andrés de Sotavento | San Andrés de Sotavento                    | \$3.951.626.448                         | \$395.162.645              |
| Córdoba      | Tierralta               | Embera Katio del Alto Sinú                 | \$523.787.718                           | \$52.378.772               |
| Córdoba      | Tuchín                  | San Andrés de Sotavento                    | \$4.133.769.589                         | \$413.376.959              |
| Cundinamarca | Chía                    | Fonquetá y Cerca de Piedra                 | \$138.734.522                           | \$13.873.452               |
| Chocó        | Quibdó                  | Alto río Buey                              | \$22.930.134                            | \$2.293.013                |
| Chocó        | Quibdó                  | Alto río Tagachi                           | \$27.545.004                            | \$2.754.500                |
| Chocó        | Quibdó                  | Bete - Auro Bete, Auro rel Buey            | \$42.110.687                            | \$4.211.069                |
| Chocó        | Quibdó                  | Caimanero de Jampapa                       | \$26.968.145                            | \$2.696.815                |
| Chocó        | Quibdó                  | El Veinte Playa Alta y El Noventa          | \$52.205.714                            | \$5.220.571                |
| Chocó        | Quibdó                  | El Veintiuno                               | \$20.766.914                            | \$2.076.691                |

| DEPARTAMENTO | MUNICIPIO               | RESGUARDO                           | ONCE DOCEAVAS<br>2018 ESTE<br>DOCUMENTO | 10% PARA<br>FUNCIONAMIENTO |
|--------------|-------------------------|-------------------------------------|---|----------------------------|
| Chocó        | Quibdó                  | Motordo                             | \$19.613.196                            | \$1.961.320                |
| Chocó        | Quibdó                  | Río Bebarama                        | \$25.670.213                            | \$2.567.021                |
| Chocó        | Quibdó                  | Río Icho quebrada Baratudo          | \$23.074.349                            | \$2.307.435                |
| Chocó        | Quibdó                  | Río Munguido                        | \$19.324.767                            | \$1.932.477                |
| Chocó        | Quibdó                  | Río Negua                           | \$32.159.874                            | \$3.215.987                |
| Chocó        | Quibdó                  | Guarando Carrizal                   | \$14.133.039                            | \$1.413.304                |
| Chocó        | Quibdó                  | Mungarado                           | \$19.901.626                            | \$1.990.163                |
| Chocó        | Quibdó                  | Paso río Salado                     | \$23.651.208                            | \$2.365.121                |
| Chocó        | Acandí                  | Chidima Tolo                        | \$14.854.112                            | \$1.485.411                |
| Chocó        | Acandí                  | Pescadito                           | \$8.076.022                             | \$807.602                  |
| Chocó        | Alto Baudó              | Agua Clara - Bellaluz               | \$95.325.904                            | \$9.532.590                |
| Chocó        | Alto Baudó              | Dominico - Londoño - Partadá        | \$94.604.830                            | \$9.460.483                |
| Chocó        | Alto Baudó              | Puerto Alegre - La Divisa           | \$190.796.022                           | \$19.079.602               |
| Chocó        | Alto Baudó              | Ríos Catru - Dubasa y Ancoso        | \$903.216.541                           | \$90.321.654               |
| Chocó        | Alto Baudó              | Ríos Jurubida - Chori - Alto Baudó  | \$333.135.911                           | \$33.313.591               |
| Chocó        | Alto Baudó              | Puerto Libia Tripicay               | \$93.595.327                            | \$9.359.533                |
| Chocó        | Alto Baudó              | Dearade - Biakirude                 | \$45.283.410                            | \$4.528.341                |
| Chocó        | Bagadó                  | Tahami del Andagueda                | \$711.699.446                           | \$71.169.945               |
| Chocó        | Bahía Solano            | Valle Boroboro - Pozo Manza - Brazo | \$106.863.078                           | \$10.686.308               |
| Chocó        | Bahía Solano            | Villanueva Juna                     | \$16.873.118                            | \$1.687.312                |
| Chocó        | Bajo Baudó              | Bellavista - Unión - Pitalito       | \$230.455.059                           | \$23.045.506               |
| Chocó        | Bajo Baudó              | La Juagua - Guachal - Pitalito      | \$20.045.841                            | \$2.004.584                |
| Chocó        | Bajo Baudó              | Ordo - Sivaru - Aguaclara           | \$41.533.828                            | \$4.153.383                |
| Chocó        | Bajo Baudó              | Río Pavasa y la quebrada Jella      | \$57.830.087                            | \$5.783.009                |
| Chocó        | Bajo Baudó              | Río Orpua                           | \$68.069.329                            | \$6.806.933                |
| Chocó        | Bajo Baudó              | Río Purricha                        | \$207.957.569                           | \$20.795.757               |
| Chocó        | Bajo Baudó              | Santa Rosa de Ijua                  | \$9.518.169                             | \$951.817                  |
| Chocó        | Bajo Baudó              | El Piñal                            | \$12.690.892                            | \$1.269.089                |
| Chocó        | Bajo Baudó              | Bajo Grande                         | \$73.837.916                            | \$7.383.792                |
| Chocó        | Bajo Baudó              | Do Imama Tuma Y Bella Luz           | \$19.613.196                            | \$1.961.320                |
| Chocó        | Bajo Baudó              | Puerto Chichiliano                  | \$19.901.626                            | \$1.990.163                |
| Chocó        | Bojayá                  | Alto río Bojayá                     | \$118.256.038                           | \$11.825.604               |
| Chocó        | Bojayá                  | Alto río Cuia                       | \$107.584.151                           | \$10.758.415               |
| Chocó        | Bojayá                  | Buchado - Amparrado                 | \$23.074.349                            | \$2.307.435                |
| Chocó        | Bojayá                  | Napipi                              | \$43.264.404                            | \$4.326.440                |
| Chocó        | Bojayá                  | Opogado - Doguadó                   | \$92.585.825                            | \$9.258.583                |
| Chocó        | Bojayá                  | Río Uva y Pogue                     | \$149.117.979                           | \$14.911.798               |
| Chocó        | Bojayá                  | Tungina - Apartadó - Zúñiga         | \$41.678.043                            | \$4.167.804                |
| Chocó        | Bojayá                  | Pichicora                           | \$107.151.507                           | \$10.715.151               |
| Chocó        | Bojayá                  | Puerto Antioquia                    | \$16.296.259                            | \$1.629.626                |
| Chocó        | Bojayá                  | Gegenadó                            | \$9.806.598                             | \$980.660                  |
| Chocó        | Carmen del Darién       | Jagual Río Chintado                 | \$53.936.290                            | \$5.393.629                |
| Chocó        | Carmen del Darién       | Río Domingodó                       | \$42.975.975                            | \$4.297.598                |
| Chocó        | Carmen del Darién       | Urada Jiguamiandó                   | \$74.558.990                            | \$7.455.899                |
| Chocó        | Carmen del Darién       | Mamey de Diburdu                    | \$9.806.598                             | \$980.660                  |
| Chocó        | Cértegui                | Pared Y Parecito                    | \$43.120.189                            | \$4.312.019                |
| Chocó        | Condoto                 | Alto Bonito Vira Vira               | \$40.091.681                            | \$4.009.168                |
| Chocó        | El Carmen de Atrato     | El Doce - quebrada Borbollón        | \$49.609.850                            | \$4.960.985                |
| Chocó        | El Carmen de Atrato     | Río La Playa - Chocó                | \$48.023.488                            | \$4.802.349                |
| Chocó        | El Carmen de Atrato     | Sabaleta                            | \$89.557.316                            | \$8.955.732                |
| Chocó        | El Carmen de Atrato     | La Puria                            | \$96.479.621                            | \$9.647.962                |
| Chocó        | El Carmen de Atrato     | Abejero                             | \$12.979.321                            | \$1.297.932                |
| Chocó        | El Carmen de Atrato     | La Cristalina                       | \$64.752.391                            | \$6.475.239                |
| Chocó        | El Carmen de Atrato     | El Fiera                            | \$72.395.769                            | \$7.239.577                |
| Chocó        | El Carmen de Atrato     | El Dieciocho                        | \$24.083.852                            | \$2.408.385                |
| Chocó        | El Litoral del San Juan | Buenavista                          | \$18.171.050                            | \$1.817.105                |
| Chocó        | El Litoral del San Juan | Chagpien - Tordo                    | \$100.517.632                           | \$10.051.763               |
| Chocó        | El Litoral del San Juan | Docordo - Balsalito                 | \$62.877.601                            | \$6.287.760                |
| Chocó        | El Litoral del San Juan | Río Pichima                         | \$81.625.509                            | \$8.162.551                |
| Chocó        | El Litoral del San Juan | Río Taparal                         | \$130.802.715                           | \$13.080.272               |
| Chocó        | El Litoral del San Juan | Santa María de Pangala              | \$140.465.098                           | \$14.046.510               |

| DEPARTAMENTO | MUNICIPIO               | RESGUARDO                                     | ONCE DOCEAVAS<br>2018 ESTE<br>DOCUMENTO | 10% PARA<br>FUNCIONAMIENTO |
|--------------|-------------------------|---|---|----------------------------|
| Chocó        | El Litoral del San Juan | Tiosilidio                                    | \$43.841.263                            | \$4.384.126                |
| Chocó        | El Litoral del San Juan | Togoroma                                      | \$51.773.070                            | \$5.177.307                |
| Chocó        | El Litoral del San Juan | Nuevo Pitalito                                | \$16.728.903                            | \$1.672.890                |
| Chocó        | El Litoral del San Juan | Papayo  | \$228.003.409                           | \$22.800.341               |
| Chocó        | Istmina                 | Puado, Matare, La Lerma, Terdo                | \$44.706.551                            | \$4.470.655                |
| Chocó        | Istmina                 | Unión Chocó - San Cristóbal                   | \$142.628.319                           | \$14.262.832               |
| Chocó        | Juradó                  | Guayabal de Partado                           | \$20.478.485                            | \$2.047.849                |
| Chocó        | Juradó                  | Juradó - Chocó                                | \$156.905.572                           | \$15.690.557               |
| Chocó        | Juradó                  | Santa Marta de Curiche                        | \$20.478.485                            | \$2.047.849                |
| Chocó        | Juradó                  | Nussi Purru                                   | \$44.850.765                            | \$4.485.077                |
| Chocó        | Lloró                   | Hurtado - Tegavera                            | \$68.501.973                            | \$6.850.197                |
| Chocó        | Lloró                   | Embera de Lanas                               | \$129.937.427                           | \$12.993.743               |
| Chocó        | Lloró                   | Río Mumbu                                     | \$129.937.427                           | \$12.993.743               |
| Chocó        | Lloró                   | Wanchirado - Chocó                            | \$47.590.844                            | \$4.759.084                |
| Chocó        | Lloró                   | Tokolloro                                     | \$18.892.123                            | \$1.889.212                |
| Chocó        | Lloró                   | Gegora, Quipara, Murando, Tiravenado, Jiguado | \$101.238.705                           | \$10.123.871               |
| Chocó        | Lloró                   | Guadualito                                    | \$8.364.451                             | \$836.445                  |
| Chocó        | Medio Atrato            | Ame   | \$33.457.806                            | \$3.345.781                |
| Chocó        | Medio Atrato            | Chique - río Tanguí                           | \$22.497.490                            | \$2.249.749                |
| Chocó        | Medio Atrato            | Río Bebara                                    | \$56.820.584                            | \$5.682.058                |
| Chocó        | Medio Atrato            | Paina   | \$18.026.835                            | \$1.802.684                |
| Chocó        | Medio Baudó             | Puerto Libre - río Pepe                       | \$47.735.059                            | \$4.773.506                |
| Chocó        | Medio Baudó             | Quebrada Quera                                | \$35.621.026                            | \$3.562.103                |
| Chocó        | Medio Baudó             | Río Torreido - Chimani                        | \$130.370.071                           | \$13.037.007               |
| Chocó        | Medio Baudó             | Santa Cecilia - quebrada Oro                  | \$43.841.263                            | \$4.384.126                |
| Chocó        | Medio Baudó             | Trapiche - río Pepe                           | \$27.977.648                            | \$2.797.765                |
| Chocó        | Medio Baudó             | Sirena Berrecuy                               | \$8.941.310                             | \$894.131                  |
| Chocó        | Medio Baudó             | Embera de Chigorodo - Menba                   | \$27.977.648                            | \$2.797.765                |
| Chocó        | Medio Baudó             | Patio Bonito                                  | \$17.738.406                            | \$1.773.841                |
| Chocó        | Medio San Juan          | Puado, Matare, La Lerma, Terdo                | \$112.343.236                           | \$11.234.324               |
| Chocó        | Nóvita                  | Sabaletera - San Onofre - El Tigre            | \$90.999.463                            | \$9.099.946                |
| Chocó        | Nuquí                   | Ríos Jurubida - Chori - Alto Baudó            | \$142.195.675                           | \$14.219.568               |
| Chocó        | Nuquí                   | Río Nuquí                                     | \$49.754.065                            | \$4.975.407                |
| Chocó        | Nuquí                   | Río Pangui                                    | \$49.898.279                            | \$4.989.828                |
| Chocó        | Río Quito               | Ríos Pato - Jengado                           | \$31.150.371                            | \$3.115.037                |
| Chocó        | Río Quito               | San José Amia de Pato                         | \$17.449.976                            | \$1.744.998                |
| Chocó        | Río Quito               | La Lomita                                     | \$17.594.191                            | \$1.759.419                |
| Chocó        | Río Quito               | Miasa de Partado                              | \$20.190.055                            | \$2.019.006                |
| Chocó        | Riosucio                | Jagual Río Chintado                           | \$121.861.405                           | \$12.186.141               |
| Chocó        | Riosucio                | Peña Blanca - Río Truando                     | \$23.362.778                            | \$2.336.278                |
| Chocó        | Riosucio                | Peranchito                                    | \$25.670.213                            | \$2.567.021                |
| Chocó        | Riosucio                | Perancho                                      | \$19.613.196                            | \$1.961.320                |
| Chocó        | Riosucio                | Río Domingodo                                 | \$41.822.257                            | \$4.182.226                |
| Chocó        | Riosucio                | Río La Raya                                   | \$19.324.767                            | \$1.932.477                |
| Chocó        | Riosucio                | Río Quiparado                                 | \$30.285.083                            | \$3.028.508                |
| Chocó        | Riosucio                | Salaqui - Pavarando                           | \$173.490.260                           | \$17.349.026               |
| Chocó        | Riosucio                | Yarumal y ElBarranco                          | \$27.400.789                            | \$2.740.079                |
| Chocó        | San José del Palmar     | Copeg del río Ingara                          | \$77.875.927                            | \$7.787.593                |
| Chocó        | Sipí                    | Sanandocito                                   | \$22.641.705                            | \$2.264.171                |
| Chocó        | Tadó                    | Bochoroma - Bochoromacito                     | \$30.429.297                            | \$3.042.930                |
| Chocó        | Tadó                    | Mondo - Mondocito                             | \$66.194.538                            | \$6.619.454                |
| Chocó        | Tadó                    | Tarena  | \$112.199.021                           | \$11.219.902               |
| Chocó        | Tadó                    | Peñas del Olvido                              | \$72.828.413                            | \$7.282.841                |
| Chocó        | Tadó                    | El Silencio                                   | \$18.026.835                            | \$1.802.684                |
| Chocó        | Unguía                  | Arquia  | \$65.329.250                            | \$6.532.925                |
| Chocó        | Unguía                  | Cuti  | \$19.468.982                            | \$1.946.898                |
| Chocó        | Unguía                  | Tanela, (Dadichi, Citara)                     | \$36.486.314                            | \$3.648.631                |
| Chocó        | Unguía                  | Dogibi  | \$19.468.982                            | \$1.946.898                |
| Huila        | Neiva                   | Tama -Páez- La Gabriela                       | \$44.706.551                            | \$4.470.655                |
| Huila        | Íquira                  | Huila   | \$292.467.371                           | \$29.246.737               |
| Huila        | La Argentina            | Nuevo Amanecer - La Meseta                    | \$48.311.918                            | \$4.831.192                |

| DEPARTAMENTO | MUNICIPIO            | RESGUARDO                     | ONCE DOCEAVAS<br>2018 ESTE<br>DOCUMENTO | 10% PARA<br>FUNCIONAMIENTO |
|--------------|----------------------|-------------------------------|---|----------------------------|
| Huila        | La Argentina         | Pic 'Kue Ikh                  | \$62.589.171                            | \$6.258.917                |
| Huila        | La Argentina         | Nam Misak                     | \$36.053.670                            | \$3.605.367                |
| Huila        | La Plata             | Páczy Guambiano de la Gaitana | \$124.889.913                           | \$12.488.991               |
| Huila        | La Plata             | La Reforma                    | \$29.131.365                            | \$2.913.137                |
| Huila        | La Plata             | La Estación - Talaga          | \$58.262.731                            | \$5.826.273                |
| Huila        | La Plata             | Potrerito                     | \$81.481.294                            | \$8.148.129                |
| Huila        | La Plata             | Nam Misak                     | \$9.085.525                             | \$908.553                  |
| Huila        | La Plata             | La Nueva Esperanza            | \$29.419.795                            | \$2.941.980                |
| Huila        | Nátaga               | Llano Bucu                    | \$57.109.013                            | \$5.710.901                |
| Huila        | Palermo              | Páez de Bache                 | \$16.007.829                            | \$1.600.783                |
| Huila        | Pitalito             | Rumiyaco                      | \$109.603.157                           | \$10.960.316               |
| Huila        | Rivera               | Tamas del Caguán              | \$17.017.332                            | \$1.701.733                |
| Huila        | San Agustín          | Yanacona de San Agustín       | \$66.050.323                            | \$6.605.032                |
| Huila        | Villa Vieja          | Pijao de la Tatacoa           | \$19.757.411                            | \$1.975.741                |
| La Guajira   | Riohacha             | Kogui - Malayo - Arhuaco      | \$303.283.472                           | \$30.328.347               |
| La Guajira   | Riohacha             | Alta y Media Guajira          | \$1.817.537.613                         | \$181.753.761              |
| La Guajira   | Riohacha             | Las Delicias                  | \$456.151.033                           | \$45.615.103               |
| La Guajira   | Riohacha             | Monte Harmon                  | \$182.575.785                           | \$18.257.579               |
| La Guajira   | Riohacha             | Mañature                      | \$234.493.070                           | \$23.449.307               |
| La Guajira   | Riohacha             | Soldado Parate Bien           | \$140.897.742                           | \$14.089.774               |
| La Guajira   | Riohacha             | Una Apuchon                   | \$1.239.092.531                         | \$123.909.253              |
| La Guajira   | Riohacha             | Perratpu                      | \$101.094.491                           | \$10.109.449               |
| La Guajira   | Albania              | Cuatro de Noviembre           | \$85.951.949                            | \$8.595.195                |
| La Guajira   | Albania              | Alta y Media Guajira          | \$726.697.773                           | \$72.669.777               |
| La Guajira   | Barrancas            | El Zahino Guayabito Muriaytuy | \$258.000.063                           | \$25.800.006               |
| La Guajira   | Barrancas            | Provincial                    | \$173.490.260                           | \$17.349.026               |
| La Guajira   | Barrancas            | San Francisco                 | \$162.241.515                           | \$16.224.152               |
| La Guajira   | Barrancas            | Trupiogacho - La Meseta       | \$180.989.423                           | \$18.098.942               |
| La Guajira   | Barrancas            | Cerrodeco                     | \$94.172.186                            | \$9.417.219                |
| La Guajira   | Dibulla              | Kogui - Malayo - Arhuaco      | \$1.752.496.792                         | \$175.249.679              |
| La Guajira   | Distracción          | Caicemapá                     | \$138.301.878                           | \$13.830.188               |
| La Guajira   | Distracción          | Potrerito                     | \$38.361.105                            | \$3.836.111                |
| La Guajira   | Fonseca              | Mayabangloma                  | \$226.705.477                           | \$22.670.548               |
| La Guajira   | Hatonuevo            | Wayuu de Lomamoto             | \$310.926.850                           | \$31.092.685               |
| La Guajira   | Hatonuevo            | Cerro de Hatonuevo            | \$234.348.855                           | \$23.434.886               |
| La Guajira   | Hatonuevo            | Wayuu Rodelto El Pozo         | \$75.712.707                            | \$7.571.271                |
| La Guajira   | Maicao               | Alta y Media Guajira          | \$6.256.898.109                         | \$625.689.811              |
| La Guajira   | Maicao               | Okochi                        | \$62.012.312                            | \$6.201.231                |
| La Guajira   | Maicao               | Soldado Parate Bien           | \$9.950.813                             | \$995.081                  |
| La Guajira   | Maicao               | Wopumuin Junain Maikou        | \$121.861.405                           | \$12.186.141               |
| La Guajira   | Manaure              | Alta y Media Guajira          | \$7.130.262.212                         | \$713.026.221              |
| La Guajira   | San Juan del Cesar   | Kogui - Malayo - Arhuaco      | \$384.187.908                           | \$38.418.791               |
| La Guajira   | Uribia               | Alta y Media Guajira          | \$20.795.468.435                        | \$2.079.546.844            |
| Magdalena    | Santa Marta          | Kogui - Malayo - Arhuaco      | \$470.716.716                           | \$47.071.672               |
| Magdalena    | Aracataca            | Kogui - Malayo - Arhuaco      | \$227.714.980                           | \$22.771.498               |
| Magdalena    | Ciénaga              | Kogui - Malayo - Arhuaco      | \$106.863.078                           | \$10.686.308               |
| Magdalena    | Fundación            | Arhuaco de La Sierra          | \$368.901.152                           | \$36.890.115               |
| Magdalena    | Sabanas de San Ángel | Chimila de San Ángel          | \$159.501.436                           | \$15.950.144               |
| Meta         | Villavicencio        | Maguaré                       | \$9.229.740                             | \$922.974                  |
| Meta         | Mapiripán            | Caño Jabón                    | \$53.936.290                            | \$5.393.629                |
| Meta         | Mapiripán            | Caño Ovejas                   | \$22.497.490                            | \$2.249.749                |
| Meta         | Mapiripán            | Charco Caimán                 | \$12.979.321                            | \$1.297.932                |
| Meta         | Mapiripán            | Macuare                       | \$34.755.738                            | \$3.475.574                |
| Meta         | Mesetas              | Páez de Villa Lucía           | \$20.766.914                            | \$2.076.691                |
| Meta         | Mesetas              | Ondas del Cafre               | \$24.083.852                            | \$2.408.385                |
| Meta         | Uribe                | Los Planes                    | \$14.133.039                            | \$1.413.304                |
| Meta         | Uribe                | La Julia                      | \$11.104.530                            | \$1.110.453                |
| Meta         | Puerto Concordia     | La Sal                        | \$39.514.822                            | \$3.951.482                |
| Meta         | Puerto Concordia     | Naexit Put                    | \$31.294.586                            | \$3.129.459                |
| Meta         | Puerto Gaitán        | Awaliba (Abariba)             | \$194.834.033                           | \$19.483.403               |
| Meta         | Puerto Gaitán        | Corozal Tapajo                | \$101.382.920                           | \$10.138.292               |
| Meta         | Puerto Gaitán        | Domo Planas (San Rafael)      | \$149.262.194                           | \$14.926.219               |

| DEPARTAMENTO | MUNICIPIO          | RESGUARDO                                | ONCE DOCEAVAS<br>2018 ESTE<br>DOCUMENTO | 10% PARA<br>FUNCIONAMIENTO |
|--------------|--------------------|--|---|----------------------------|
| Meta         | Puerto Gaitán      | El Tigre                                 | \$206.082.778                           | \$20.608.278               |
| Meta         | Puerto Gaitán      | El Unuma                                 | \$251.654.617                           | \$25.165.462               |
| Meta         | Puerto Gaitán      | Ibibi (Iwiwi)                            | \$199.737.332                           | \$19.973.733               |
| Meta         | Puerto Gaitán      | Wacoyo (Corocito, Yopalito, G.)          | \$138.446.093                           | \$13.844.609               |
| Meta         | Puerto Gaitán      | Walliani                                 | \$19.324.767                            | \$1.932.477                |
| Meta         | Puerto Gaitán      | Vencedor Piriri                          | \$112.775.880                           | \$11.277.588               |
| Meta         | Puerto López       | El Turpial                               | \$34.899.953                            | \$3.489.995                |
| Meta         | Puerto López       | La Victoria (Umapo)                      | \$101.671.349                           | \$10.167.135               |
| Nariño       | Pasto              | Refugio del Sol                          | \$171.038.611                           | \$17.103.861               |
| Nariño       | Aldana             | Aldana                                   | \$666.416.037                           | \$66.641.604               |
| Nariño       | Barbacoas          | Guelnambi - Carano                       | \$16.007.829                            | \$1.600.783                |
| Nariño       | Barbacoas          | Pipalta Palbi Yaguapi                    | \$18.747.908                            | \$1.874.791                |
| Nariño       | Barbacoas          | Tortugaña - Telembi - otros              | \$204.207.987                           | \$20.420.799               |
| Nariño       | Barbacoas          | Tronquera, Pulgrande, Palicito           | \$108.449.439                           | \$10.844.944               |
| Nariño       | Barbacoas          | Honda Río Guiza                          | \$24.516.496                            | \$2.451.650                |
| Nariño       | Barbacoas          | Saunde Gulguay                           | \$90.999.463                            | \$9.099.946                |
| Nariño       | Barbacoas          | Chimbagal                                | \$19.901.626                            | \$1.990.163                |
| Nariño       | Barbacoas          | Ñambí Piedra Verde                       | \$101.382.920                           | \$10.138.292               |
| Nariño       | Barbacoas          | Nunalbi Alto Ulbi                        | \$66.338.753                            | \$6.633.875                |
| Nariño       | Córdoba            | Córdoba (Males)                          | \$1.660.199.397                         | \$166.019.940              |
| Nariño       | Cuaspud            | Carlosama                                | \$857.933.132                           | \$85.793.313               |
| Nariño       | Cumbal             | Chiles                                   | \$708.094.079                           | \$70.809.408               |
| Nariño       | Cumbal             | Cumbal                                   | \$2.238.644.479                         | \$223.864.448              |
| Nariño       | Cumbal             | Mayasquer                                | \$199.881.547                           | \$19.988.155               |
| Nariño       | Cumbal             | Panan                                    | \$857.788.917                           | \$85.778.892               |
| Nariño       | El Charco          | Integrado del Charco                     | \$132.677.506                           | \$13.267.751               |
| Nariño       | El Charco          | Eperara Siapidaara de Maíz Blanco        | \$11.681.389                            | \$1.168.139                |
| Nariño       | El Charco          | Eperara Siapidaara de Morrito            | \$8.652.881                             | \$865.288                  |
| Nariño       | El Tablón de Gómez | Aponte                                   | \$339.481.357                           | \$33.948.136               |
| Nariño       | Funes              | Funes                                    | \$103.257.711                           | \$10.325.771               |
| Nariño       | Guachucal          | Colimba                                  | \$235.069.929                           | \$23.506.993               |
| Nariño       | Guachucal          | Guachucal                                | \$539.651.333                           | \$53.965.133               |
| Nariño       | Guachucal          | Muellamuez                               | \$922.973.952                           | \$92.297.395               |
| Nariño       | Iles               | Iles                                     | \$73.837.916                            | \$7.383.792                |
| Nariño       | Ipiales            | Ipiales                                  | \$2.772.671.439                         | \$277.267.144              |
| Nariño       | Ipiales            | San Juan                                 | \$437.979.983                           | \$43.797.998               |
| Nariño       | Ipiales            | Yaramal                                  | \$382.313.117                           | \$38.231.312               |
| Nariño       | Ipiales            | Santa Rosa de Sucumbios y El Di-<br>viso | \$17.882.620                            | \$1.788.262                |
| Nariño       | Ipiales            | Ukumari Kankhe                           | \$11.537.174                            | \$1.153.717                |
| Nariño       | Ipiales            | Ishu awa                                 | \$31.150.371                            | \$3.115.037                |
| Nariño       | Ipiales            | Rumiyaco                                 | \$31.150.371                            | \$3.115.037                |
| Nariño       | Ipiales            | Nasa uh                                  | \$20.190.055                            | \$2.019.006                |
| Nariño       | La tola            | San Juan Pampon                          | \$7.354.949                             | \$735.495                  |
| Nariño       | Mallama            | Mallama                                  | \$348.999.526                           | \$34.899.953               |
| Nariño       | Olaya Herrera      | Río Sanquianga                           | \$58.406.945                            | \$5.840.695                |
| Nariño       | Olaya Herrera      | Río Satinga (Bacao)                      | \$73.261.057                            | \$7.326.106                |
| Nariño       | Olaya Herrera      | Sanquianguita                            | \$28.554.507                            | \$2.855.451                |
| Nariño       | Potosí             | Potosí                                   | \$351.883.819                           | \$35.188.382               |
| Nariño       | Ricaurte           | Awa del Alto Albi                        | \$18.315.264                            | \$1.831.526                |
| Nariño       | Ricaurte           | Cuasbil - La Faldada                     | \$28.698.721                            | \$2.869.872                |
| Nariño       | Ricaurte           | Cuascuabi - Paldubi                      | \$45.139.195                            | \$4.513.920                |
| Nariño       | Ricaurte           | Cuchilla - Palmar                        | \$41.678.043                            | \$4.167.804                |
| Nariño       | Ricaurte           | El Sande                                 | \$205.217.490                           | \$20.521.749               |
| Nariño       | Ricaurte           | Guadual - Cumbas - Invina - Arra-<br>yan | \$152.579.132                           | \$15.257.913               |
| Nariño       | Ricaurte           | Gualcala                                 | \$58.839.589                            | \$5.883.959                |
| Nariño       | Ricaurte           | Guambi - Yaslambi                        | \$31.871.444                            | \$3.187.144                |
| Nariño       | Ricaurte           | NulpeMedio - Alto río San Juan           | \$443.460.141                           | \$44.346.014               |
| Nariño       | Ricaurte           | Pialapi Pueblo Viejo                     | \$266.797.158                           | \$26.679.716               |
| Nariño       | Ricaurte           | Pingullos - Sardinero                    | \$62.733.386                            | \$6.273.339                |
| Nariño       | Ricaurte           | Ramos - Mongon - Manchuria               | \$52.494.144                            | \$5.249.414                |



| DEPARTAMENTO       | MUNICIPIO            | RESGUARDO   | ONCE DOCEAVAS<br>2018 ESTE<br>DOCUMENTO | 10% PARA<br>FUNCIONAMIENTO |
|--------------------|----------------------|---|---|----------------------------|
| Nariño             | Ricaurte             | Chagüi, Chimbuza, Vegas, San Antonio, otros                         | \$189.642.304                           | \$18.964.230               |
| Nariño             | Ricaurte             | Cuaiquer Integrado La Milagrosa                                     | \$338.183.425                           | \$33.818.343               |
| Nariño             | Ricaurte             | Palmar Imbi   | \$85.519.305                            | \$8.551.931                |
| Nariño             | Ricaurte             | Alto Cartagena  | \$58.118.516                            | \$5.811.852                |
| Nariño             | Samaniego            | Planadas de Telembi   | \$54.513.149                            | \$5.451.315                |
| Nariño             | Santa Bárbara        | Eperara - Siapidaara de quebrada grande                             | \$11.537.174                            | \$1.153.717                |
| Nariño             | Santacruz            | Guachavez   | \$1.378.692.341                         | \$137.869.234              |
| Nariño             | San Andrés de Tumaco | El Gran Sabalo  | \$357.796.621                           | \$35.779.662               |
| Nariño             | San Andrés de Tumaco | Gran Rosario - Calvi - Las Peñas - otros                            | \$207.957.569                           | \$20.795.757               |
| Nariño             | San Andrés de Tumaco | La Turbia   | \$144.070.465                           | \$14.407.047               |
| Nariño             | San Andrés de Tumaco | Piedra Sellada - Q. Tronquera                                       | \$18.315.264                            | \$1.831.526                |
| Nariño             | San Andrés de Tumaco | San Agustín - La Floresta   | \$7.643.378                             | \$764.338                  |
| Nariño             | San Andrés de Tumaco | Piguambi Palangala  | \$65.185.035                            | \$6.518.504                |
| Nariño             | San Andrés de Tumaco | Pulgande Campoalegre  | \$38.216.890                            | \$3.821.689                |
| Nariño             | San Andrés de Tumaco | El Cedro, Las Peñas, La Brava, Pilvi                                | \$91.432.107                            | \$9.143.211                |
| Nariño             | San Andrés de Tumaco | Chinquirito Mira  | \$27.400.789                            | \$2.740.079                |
| Nariño             | San Andrés de Tumaco | Inda Zabaleta   | \$190.651.807                           | \$19.065.181               |
| Nariño             | San Andrés de Tumaco | Kejuambi Feliciana  | \$43.264.404                            | \$4.326.440                |
| Nariño             | San Andrés de Tumaco | Peña la Alegría   | \$33.169.376                            | \$3.316.938                |
| Nariño             | San Andrés de Tumaco | Santa Rosita  | \$79.462.289                            | \$7.946.229                |
| Nariño             | San Andrés de Tumaco | Inda Guacaray   | \$224.253.827                           | \$22.425.383               |
| Nariño             | Túquerres            | Túquerres   | \$199.160.473                           | \$19.916.047               |
| Nariño             | Túquerres            | Yascual   | \$324.771.459                           | \$32.477.146               |
| Norte de Santander | Chitagá              | Unido U'Wa  | \$57.974.301                            | \$5.797.430                |
| Norte de Santander | Convención           | Gabarra   | \$16.873.118                            | \$1.687.312                |
| Norte de Santander | Convención           | Motilón - Bari  | \$93.739.542                            | \$9.373.954                |
| Norte de Santander | El Carmen            | Motilón - Bari  | \$211.562.936                           | \$21.156.294               |
| Norte de Santander | Teorama              | Gabarra   | \$40.091.681                            | \$4.009.168                |
| Norte de Santander | Teorama              | Motilón - Bari  | \$144.070.465                           | \$14.407.047               |
| Norte de Santander | Tibú                 | Gabarra   | \$27.545.004                            | \$2.754.500                |
| Norte de Santander | Toledo               | Unido U'Wa  | \$85.951.949                            | \$8.595.195                |
| Norte de Santander | Toledo               | Kuitua  | \$9.373.954                             | \$937.395                  |
| Quindío            | Calarcá              | Dachi Agore Drua  | \$34.034.664                            | \$3.403.466                |
| Risaralda          | Belén de Umbría      | Flor del Monte  | \$29.275.580                            | \$2.927.558                |
| Risaralda          | Marsella             | Embera Chami de Altomira  | \$25.237.569                            | \$2.523.757                |
| Risaralda          | Marsella             | Embera Chami de Suratena  | \$96.335.406                            | \$9.633.541                |
| Risaralda          | Mistrató             | Unificado Chami río San Juan  | \$669.877.189                           | \$66.987.719               |
| Risaralda          | Mistrató             | Embera Chami La Loma de Citabara, Palestina, Atrarraya y La Albania | \$87.970.955                            | \$8.797.096                |
| Risaralda          | Pueblo Rico          | Unificado Chami Río San Juan  | \$583.492.596                           | \$58.349.260               |
| Risaralda          | Pueblo Rico          | Gito Docabu   | \$210.120.789                           | \$21.012.079               |
| Santander          | Cerrito              | Unido U'Wa  | \$83.067.656                            | \$8.306.766                |
| Santander          | Concepción           | Unido U'Wa  | \$59.272.234                            | \$5.927.223                |
| Sucre              | Sincelejo            | San Andrés de Sotavento   | \$249.924.041                           | \$24.992.404               |
| Sucre              | Palmito              | San Andrés de Sotavento   | \$1.139.007.543                         | \$113.900.754              |
| Sucre              | Sampué               | San Andrés de Sotavento   | \$1.385.182.002                         | \$138.518.200              |
| Tolima             | Ataco                | Beltrán   | \$40.668.540                            | \$4.066.854                |
| Tolima             | Ataco                | Guadualito  | \$19.468.982                            | \$1.946.898                |
| Tolima             | Coyaima              | Chenche Amayarco  | \$174.788.192                           | \$17.478.819               |
| Tolima             | Coyaima              | Chenche Buenos Aires Tradicional                                    | \$85.375.091                            | \$8.537.509                |
| Tolima             | Coyaima              | Chenche - Socorro - Los Guayabos                                    | \$68.357.758                            | \$6.835.776                |
| Tolima             | Coyaima              | El Tambo  | \$43.120.189                            | \$4.312.019                |
| Tolima             | Coyaima              | La Tutira   | \$21.055.343                            | \$2.105.534                |
| Tolima             | Coyaima              | Las Palmas  | \$26.823.930                            | \$2.682.393                |
| Tolima             | Coyaima              | Nueva Esperanza   | \$28.842.936                            | \$2.884.294                |
| Tolima             | Coyaima              | Potrerito - Doyare  | \$100.373.417                           | \$10.037.342               |
| Tolima             | Coyaima              | San Miguel  | \$43.841.263                            | \$4.384.126                |
| Tolima             | Coyaima              | Santa Marta Palmar  | \$67.636.685                            | \$6.763.669                |

| DEPARTAMENTO | MUNICIPIO | RESGUARDO                          | ONCE DOCEAVAS<br>2018 ESTE<br>DOCUMENTO | 10% PARA<br>FUNCIONAMIENTO |
|--------------|-----------|------------------------------------|---|----------------------------|
| Tolima       | Coyaima   | Santa Marta - Diamante             | \$54.368.934                            | \$5.436.893                |
| Tolima       | Coyaima   | Totarco Dinde Tradicional          | \$59.416.448                            | \$5.941.645                |
| Tolima       | Coyaima   | Totarco Dinde - Independiente      | \$90.278.390                            | \$9.027.839                |
| Tolima       | Coyaima   | Totarco Niple                      | \$24.228.066                            | \$2.422.807                |
| Tolima       | Coyaima   | Totarco Piedras                    | \$70.088.335                            | \$7.008.834                |
| Tolima       | Coyaima   | Totarco Tamarindo                  | \$47.302.415                            | \$4.730.242                |
| Tolima       | Coyaima   | Tres Esquinas                      | \$28.410.292                            | \$2.841.029                |
| Tolima       | Coyaima   | Chenche Buenos Aires Independiente | \$38.505.320                            | \$3.850.532                |
| Tolima       | Coyaima   | Hilarquito                         | \$17.882.620                            | \$1.788.262                |
| Tolima       | Coyaima   | Potrerito                          | \$40.380.110                            | \$4.038.011                |
| Tolima       | Coyaima   | Santa Marta Inspección             | \$57.253.228                            | \$5.725.323                |
| Tolima       | Coyaima   | Chenche Media Luna                 | \$39.226.393                            | \$3.922.639                |
| Tolima       | Coyaima   | Castilla - Angosturas              | \$39.370.608                            | \$3.937.061                |
| Tolima       | Coyaima   | Lomas de Hilarco                   | \$122.870.907                           | \$12.287.091               |
| Tolima       | Coyaima   | Zaragoza Tamarindo                 | \$42.975.975                            | \$4.297.598                |
| Tolima       | Coyaima   | Chenche Balsillas                  | \$164.837.379                           | \$16.483.738               |
| Tolima       | Coyaima   | Floral Tradicional                 | \$40.668.540                            | \$4.066.854                |
| Tolima       | Coyaima   | Zanja Honda                        | \$59.704.878                            | \$5.970.488                |
| Tolima       | Coyaima   | Guadualito                         | \$26.968.145                            | \$2.696.815                |
| Tolima       | Coyaima   | Lomas de Guaguarco                 | \$67.780.900                            | \$6.778.090                |
| Tolima       | Coyaima   | Chenche Buenavista                 | \$16.152.044                            | \$1.615.204                |
| Tolima       | Coyaima   | Meche San Cayetano                 | \$39.370.608                            | \$3.937.061                |
| Tolima       | Coyaima   | Mesas de San Juan                  | \$32.015.659                            | \$3.201.566                |
| Tolima       | Natagaima | Anacarco                           | \$22.641.705                            | \$2.264.171                |
| Tolima       | Natagaima | Bateas                             | \$29.131.365                            | \$2.913.137                |
| Tolima       | Natagaima | Palma Alta                         | \$54.224.720                            | \$5.422.472                |
| Tolima       | Natagaima | Pocharco                           | \$36.197.885                            | \$3.619.789                |
| Tolima       | Natagaima | San Miguel                         | \$39.226.393                            | \$3.922.639                |
| Tolima       | Natagaima | Tamirco                            | \$30.285.083                            | \$3.028.508                |
| Tolima       | Natagaima | Tinajas                            | \$42.831.760                            | \$4.283.176                |
| Tolima       | Natagaima | Guasimal                           | \$56.676.369                            | \$5.667.637                |
| Tolima       | Natagaima | Los Ángeles                        | \$53.647.861                            | \$5.364.786                |
| Tolima       | Natagaima | Rincón de Anchique                 | \$60.425.951                            | \$6.042.595                |
| Tolima       | Natagaima | Pacande                            | \$54.513.149                            | \$5.451.315                |
| Tolima       | Natagaima | Yaco Molana                        | \$59.560.663                            | \$5.956.066                |
| Tolima       | Natagaima | Chaquirá                           | \$19.180.552                            | \$1.918.055                |
| Tolima       | Natagaima | Pueblo Nuevo                       | \$35.332.597                            | \$3.533.260                |
| Tolima       | Natagaima | Diamante                           | \$35.621.026                            | \$3.562.103                |
| Tolima       | Natagaima | Rincón Bodega                      | \$32.304.088                            | \$3.230.409                |
| Tolima       | Natagaima | Barzalozá                          | \$42.687.545                            | \$4.268.755                |
| Tolima       | Natagaima | Imba                               | \$21.776.417                            | \$2.177.642                |
| Tolima       | Natagaima | Olirco                             | \$59.560.663                            | \$5.956.066                |
| Tolima       | Natagaima | Mercadillo                         | \$37.207.387                            | \$3.720.739                |
| Tolima       | Natagaima | Quebraditas                        | \$51.196.211                            | \$5.119.621                |
| Tolima       | Natagaima | Cocana                             | \$69.655.690                            | \$6.965.569                |
| Tolima       | Natagaima | Natacoy Pijao                      | \$21.487.987                            | \$2.148.799                |
| Tolima       | Natagaima | Rincón Velú                        | \$38.505.320                            | \$3.850.532                |
| Tolima       | Natagaima | Velú Centro                        | \$67.204.041                            | \$6.720.404                |
| Tolima       | Natagaima | Gualeras                           | \$26.391.286                            | \$2.639.129                |
| Tolima       | Natagaima | Nataroco                           | \$33.746.235                            | \$3.374.624                |
| Tolima       | Ortega    | Aico                               | \$40.812.754                            | \$4.081.275                |
| Tolima       | Ortega    | Guaipa Centro                      | \$47.879.274                            | \$4.787.927                |
| Tolima       | Ortega    | Guatavita Tua                      | \$144.503.109                           | \$14.450.311               |
| Tolima       | Ortega    | La Sortija                         | \$28.698.721                            | \$2.869.872                |
| Tolima       | Ortega    | Nicolás Ramírez                    | \$70.809.408                            | \$7.080.941                |
| Tolima       | Ortega    | Paso Ancho                         | \$83.644.514                            | \$8.364.451                |
| Tolima       | Ortega    | Recinto Palmarosa                  | \$40.380.110                            | \$4.038.011                |
| Tolima       | Ortega    | Vuelta del Río                     | \$54.224.720                            | \$5.422.472                |
| Tolima       | Ortega    | Pocara                             | \$26.391.286                            | \$2.639.129                |
| Tolima       | Ortega    | San Diego                          | \$47.013.986                            | \$4.701.399                |
| Tolima       | Ortega    | El Vergel                          | \$35.044.167                            | \$3.504.417                |

| DEPARTAMENTO    | MUNICIPIO     | RESGUARDO                       | ONCE DOCEAVAS<br>2018 ESTE<br>DOCUMENTO | 10% PARA<br>FUNCIONAMIENTO |
|-----------------|---------------|---------------------------------|---|----------------------------|
| Tolima          | Ortega        | Mesa deOrtega                   | \$45.716.054                            | \$4.571.605                |
| Tolima          | Ortega        | Guaipa                          | \$25.525.998                            | \$2.552.600                |
| Tolima          | Ortega        | La Flecha Altozano              | \$49.032.991                            | \$4.903.299                |
| Tolima          | Ortega        | Palermo                         | \$73.405.272                            | \$7.340.527                |
| Tolima          | Ortega        | Bocas de Tetuan                 | \$33.169.376                            | \$3.316.938                |
| Tolima          | Ortega        | Balsillas                       | \$37.495.817                            | \$3.749.582                |
| Tolima          | Ortega        | Balsillas El Limón              | \$10.095.028                            | \$1.009.503                |
| Tolima          | Ortega        | Chicuambe Las Brisas            | \$62.300.742                            | \$6.230.074                |
| Tolima          | Ortega        | Anaba                           | \$24.804.925                            | \$2.480.493                |
| Tolima          | Ortega        | Campoalegre                     | \$31.294.586                            | \$3.129.459                |
| Tolima          | Planadas      | Gaitania                        | \$280.497.553                           | \$28.049.755               |
| Tolima          | Prado         | Aco Viejo Patio Bonito          | \$14.133.039                            | \$1.413.304                |
| Tolima          | Prado         | Yaporogos Taira                 | \$19.036.338                            | \$1.903.634                |
| Tolima          | Rioblanco     | Las Mercedes                    | \$31.294.586                            | \$3.129.459                |
| Tolima          | San Antonio   | San Antonio de Calarma          | \$62.444.956                            | \$6.244.496                |
| Valle del Cauca | Anserma Nuevo | Dachi Drua Mundi                | \$40.668.540                            | \$4.066.854                |
| Valle del Cauca | Argelia       | Vania Chami de Argelia          | \$35.188.382                            | \$3.518.838                |
| Valle del Cauca | Bolívar       | Cañón río San Quinini           | \$46.292.912                            | \$4.629.291                |
| Valle del Cauca | Bolívar       | Río Garrapatas                  | \$211.562.936                           | \$21.156.294               |
| Valle del Cauca | Buenaventura  | Burujon - La Unión S Bernardo   | \$108.305.225                           | \$10.830.523               |
| Valle del Cauca | Buenaventura  | Cabeceras                       | \$79.750.718                            | \$7.975.072                |
| Valle del Cauca | Buenaventura  | Chachajo                        | \$31.150.371                            | \$3.115.037                |
| Valle del Cauca | Buenaventura  | Guayacan -Santa Rosa            | \$35.044.167                            | \$3.504.417                |
| Valle del Cauca | Buenaventura  | Nuevo Pitalito                  | \$14.133.039                            | \$1.413.304                |
| Valle del Cauca | Buenaventura  | Río Dagua                       | \$33.457.806                            | \$3.345.781                |
| Valle del Cauca | Buenaventura  | Río Naya (Joaquincito)          | \$33.602.020                            | \$3.360.202                |
| Valle del Cauca | Buenaventura  | Chonara Huena                   | \$8.076.022                             | \$807.602                  |
| Valle del Cauca | Buenaventura  | La Delfina                      | \$61.291.239                            | \$6.129.124                |
| Valle del Cauca | Caicedonia    | Karabidrua                      | \$15.142.541                            | \$1.514.254                |
| Valle del Cauca | Dagua         | Yu Yik Kwe                      | \$10.671.886                            | \$1.067.189                |
| Valle del Cauca | El Cairo      | Doxura                          | \$39.370.608                            | \$3.937.061                |
| Valle del Cauca | El Dovio      | Río Garrapatas                  | \$166.856.385                           | \$16.685.639               |
| Valle del Cauca | Florida       | El Triunfo - Cristal Páez       | \$208.245.998                           | \$20.824.600               |
| Valle del Cauca | Florida       | Nasa Kwe'S Kiwe                 | \$45.860.268                            | \$4.586.027                |
| Valle del Cauca | Florida       | Nasa Tha                        | \$24.372.281                            | \$2.437.228                |
| Valle del Cauca | Jamundí       | Kwe'S Kiwe Nasa (La Cristalina) | \$147.098.974                           | \$14.709.897               |
| Valle del Cauca | Pradera       | Kwet Wala (Piedra Grande)       | \$97.921.768                            | \$9.792.177                |
| Valle del Cauca | Restrepo      | Los Niasa                       | \$13.267.751                            | \$1.326.775                |
| Valle del Cauca | Restrepo      | Nabera Drua                     | \$29.131.365                            | \$2.913.137                |
| Valle del Cauca | Trujillo      | Drua Do (Portales del Río)      | \$38.361.105                            | \$3.836.111                |
| Valle del Cauca | Trujillo      | Bajo Cáceres                    | \$6.633.875                             | \$663.388                  |
| Valle del Cauca | Tuluá         | Dachi Drua Chami                | \$25.525.998                            | \$2.552.600                |
| Valle del Cauca | Vijes         | Wasiruma                        | \$33.602.020                            | \$3.360.202                |
| Arauca          | Arauca        | El Zamuro                       | \$18.315.264                            | \$1.831.526                |
| Arauca          | Arauca        | La Voragine - La Ilusión        | \$19.468.982                            | \$1.946.898                |
| Arauca          | Arauca        | Matecandela                     | \$17.738.406                            | \$1.773.841                |
| Arauca          | Arauca        | San José de Lipa (Conversión)   | \$27.545.004                            | \$2.754.500                |
| Arauca          | Arauca        | La Isla                         | \$16.728.903                            | \$1.672.890                |
| Arauca          | Arauquita     | El Vigia                        | \$71.386.267                            | \$7.138.627                |
| Arauca          | Arauquita     | Bayoneros                       | \$10.239.242                            | \$1.023.924                |
| Arauca          | Arauquita     | Cajaros                         | \$5.912.802                             | \$591.280                  |
| Arauca          | Cravo norte   | Cananama                        | \$6.201.231                             | \$620.123                  |
| Arauca          | Fortul        | Cusay - La Colorada             | \$85.086.661                            | \$8.508.666                |
| Arauca          | Fortul        | Cibariza                        | \$33.890.450                            | \$3.389.045                |
| Arauca          | Saravena      | Playas de Bojaba                | \$39.082.178                            | \$3.908.218                |
| Arauca          | Saravena      | Valles del Sol                  | \$86.096.164                            | \$8.609.616                |
| Arauca          | Tame          | Angostura                       | \$20.622.699                            | \$2.062.270                |
| Arauca          | Tame          | Caño Claro                      | \$27.689.219                            | \$2.768.922                |
| Arauca          | Tame          | Cuiloto Ii                      | \$5.047.514                             | \$504.751                  |
| Arauca          | Tame          | Genareros                       | \$24.372.281                            | \$2.437.228                |
| Arauca          | Tame          | Julieros y Velazqueros          | \$38.072.676                            | \$3.807.268                |
| Arauca          | Tame          | Guahibo de la Esperanza         | \$13.123.536                            | \$1.312.354                |

| DEPARTAMENTO | MUNICIPIO        | RESGUARDO                            | ONCE DOCEAVAS<br>2018 ESTE<br>DOCUMENTO | 10% PARA<br>FUNCIONAMIENTO |
|--------------|------------------|--------------------------------------|---|----------------------------|
| Arauca       | Tame             | Los Iguanitos                        | \$10.383.457                            | \$1.038.346                |
| Arauca       | Tame             | Macarieros San José                  | \$31.871.444                            | \$3.187.144                |
| Arauca       | Tame             | Parreros                             | \$26.247.072                            | \$2.624.707                |
| Arauca       | Tame             | Puyeros                              | \$17.161.547                            | \$1.716.155                |
| Arauca       | Tame             | Roqueros El Dorado                   | \$24.228.066                            | \$2.422.807                |
| Arauca       | Tame             | Sabanas de Curripao                  | \$10.527.672                            | \$1.052.767                |
| Arauca       | Tame             | Laguna Tranquilla                    | \$8.364.451                             | \$836.445                  |
| Casanare     | Hato Corozal     | Morichuito Caño Mochuelo             | \$617.383.045                           | \$61.738.305               |
| Casanare     | Orocué           | El Consejo                           | \$39.514.822                            | \$3.951.482                |
| Casanare     | Orocué           | El Duya                              | \$66.915.612                            | \$6.691.561                |
| Casanare     | Orocué           | El Medano                            | \$24.228.066                            | \$2.422.807                |
| Casanare     | Orocué           | El Saladillo                         | \$15.286.756                            | \$1.528.676                |
| Casanare     | Orocué           | El Suspiro                           | \$14.565.683                            | \$1.456.568                |
| Casanare     | Orocué           | Macucwana                            | \$32.159.874                            | \$3.215.987                |
| Casanare     | Orocué           | Paravare                             | \$15.286.756                            | \$1.528.676                |
| Casanare     | Orocué           | San Juanito                          | \$54.945.793                            | \$5.494.579                |
| Casanare     | Paz de Ariporo   | Morichuito Caño Mochuelo             | \$138.590.308                           | \$13.859.031               |
| Casanare     | Sácama           | Chaparral y Barro Negro              | \$51.484.641                            | \$5.148.464                |
| Putumayo     | Mocoa            | El Descanse                          | \$9.085.525                             | \$908.553                  |
| Putumayo     | Mocoa            | Inga de Condagua                     | \$65.185.035                            | \$6.518.504                |
| Putumayo     | Mocoa            | Inga de Puerto Limón                 | \$70.809.408                            | \$7.080.941                |
| Putumayo     | Mocoa            | Inga - Kamsa de Mocoa                | \$167.865.888                           | \$16.786.589               |
| Putumayo     | Mocoa            | Yunguillo                            | \$137.580.805                           | \$13.758.081               |
| Putumayo     | Mocoa            | Kamentza - Biya                      | \$76.001.136                            | \$7.600.114                |
| Putumayo     | Mocoa            | San Joaquín                          | \$11.248.745                            | \$1.124.875                |
| Putumayo     | Mocoa            | Inga de Mocoa                        | \$85.230.876                            | \$8.523.088                |
| Putumayo     | Mocoa            | La Florida                           | \$26.823.930                            | \$2.682.393                |
| Putumayo     | Mocoa            | Villa María de Anamú67               | \$40.812.754                            | \$4.081.275                |
| Putumayo     | Colón            | Inga de Colón                        | \$140.320.884                           | \$14.032.088               |
| Putumayo     | Colón            | Valle de Sibundoy                    | \$86.961.452                            | \$8.696.145                |
| Putumayo     | Orito            | La Cristalina                        | \$58.118.516                            | \$5.811.852                |
| Putumayo     | Orito            | Awa de Cañaveral                     | \$24.516.496                            | \$2.451.650                |
| Putumayo     | Orito            | Awa de los Guaduales                 | \$54.657.364                            | \$5.465.736                |
| Putumayo     | Orito            | Alto Orito6                          | \$24.516.496                            | \$2.451.650                |
| Putumayo     | Orito            | Bellavista                           | \$21.487.987                            | \$2.148.799                |
| Putumayo     | Orito            | Caicedonia                           | \$27.400.789                            | \$2.740.079                |
| Putumayo     | Orito            | Selva Verde                          | \$17.449.976                            | \$1.744.998                |
| Putumayo     | Orito            | Simorna O La Venada                  | \$35.909.455                            | \$3.590.946                |
| Putumayo     | Orito            | El Espingo                           | \$21.920.631                            | \$2.192.063                |
| Putumayo     | Orito            | Bocana de Luzon                      | \$39.226.393                            | \$3.922.639                |
| Putumayo     | Orito            | Inkal Awa                            | \$23.218.563                            | \$2.321.856                |
| Putumayo     | Orito            | Agua blanca                          | \$20.766.914                            | \$2.076.691                |
| Putumayo     | Puerto Asís      | Buenavista                           | \$46.725.556                            | \$4.672.556                |
| Putumayo     | Puerto Asís      | Santa Cruz de Piñuña Blanco          | \$41.389.613                            | \$4.138.961                |
| Putumayo     | Puerto Asís      | La Italia                            | \$36.630.529                            | \$3.663.053                |
| Putumayo     | Puerto Asís      | Vegas de Santa Ana                   | \$17.161.547                            | \$1.716.155                |
| Putumayo     | Puerto Asís      | Alto Lorenzo                         | \$68.501.973                            | \$6.850.197                |
| Putumayo     | Puerto Asís      | Nasa Chamb                           | \$30.140.868                            | \$3.014.087                |
| Putumayo     | Puerto Caicedo   | Damasco Vides                        | \$34.323.094                            | \$3.432.309                |
| Putumayo     | Puerto Caicedo   | San Andrés - Las Vegas - Villa Unión | \$87.394.096                            | \$8.739.410                |
| Putumayo     | Puerto Caicedo   | Santa Rosa de Juanambu               | \$62.877.601                            | \$6.287.760                |
| Putumayo     | Puerto Guzmán    | La Aguadita                          | \$38.937.964                            | \$3.893.796                |
| Putumayo     | Puerto Guzmán    | Calenturas                           | \$13.700.395                            | \$1.370.040                |
| Putumayo     | Puerto Guzmán    | El Descanso                          | \$46.869.771                            | \$4.686.977                |
| Putumayo     | Puerto Guzmán    | Villa Catalina de Puerto Rosario     | \$50.186.709                            | \$5.018.671                |
| Putumayo     | Puerto Guzmán    | El Porvenir La Barrialosa            | \$113.785.383                           | \$11.378.538               |
| Putumayo     | Puerto Guzmán    | Alpamanga                            | \$32.304.088                            | \$3.230.409                |
| Putumayo     | Puerto Leguízamo | Predio Putumayo                      | \$128.351.065                           | \$12.835.107               |
| Putumayo     | Puerto Leguízamo | Agua Negra                           | \$17.594.191                            | \$1.759.419                |
| Putumayo     | Puerto Leguízamo | Calarcá                              | \$31.438.800                            | \$3.143.880                |
| Putumayo     | Puerto Leguízamo | Cecilia Cocha                        | \$35.476.811                            | \$3.547.681                |

| DEPARTAMENTO | MUNICIPIO         | RESGUARDO                         | ONCE DOCEAVAS<br>2018 ESTE<br>DOCUMENTO | 10% PARA<br>FUNCIONAMIENTO |
|--------------|-------------------|-----------------------------------|---|----------------------------|
| Putumayo     | Puerto Leguizamo  | Consara - Mecaya                  | \$10.960.316                            | \$1.096.032                |
| Putumayo     | Puerto Leguizamo  | El Hacha                          | \$21.487.987                            | \$2.148.799                |
| Putumayo     | Puerto Leguizamo  | El Progreso                       | \$12.835.107                            | \$1.283.511                |
| Putumayo     | Puerto Leguizamo  | El Tablero                        | \$29.131.365                            | \$2.913.137                |
| Putumayo     | Puerto Leguizamo  | Jirijiri                          | \$38.793.749                            | \$3.879.375                |
| Putumayo     | Puerto Leguizamo  | La Paya                           | \$19.468.982                            | \$1.946.898                |
| Putumayo     | Puerto Leguizamo  | Lagarto Cocha                     | \$31.727.230                            | \$3.172.723                |
| Putumayo     | Puerto Leguizamo  | Witoto de Tukunare                | \$24.228.066                            | \$2.422.807                |
| Putumayo     | Puerto Leguizamo  | Santa Rita                        | \$12.979.321                            | \$1.297.932                |
| Putumayo     | Puerto Leguizamo  | Bajo Casa Cunte                   | \$19.324.767                            | \$1.932.477                |
| Putumayo     | Puerto Leguizamo  | La Perecera                       | \$13.700.395                            | \$1.370.040                |
| Putumayo     | Sibundoy          | Valle de Sibundoy                 | \$372.073.875                           | \$37.207.388               |
| Putumayo     | Sibundoy          | Sibundoy Parte Alta               | \$71.530.481                            | \$7.153.048                |
| Putumayo     | San Francisco     | Valle de Sibundoy                 | \$154.886.566                           | \$15.488.657               |
| Putumayo     | San Francisco     | Inga de San Francisco             | \$248.914.538                           | \$24.891.454               |
| Putumayo     | San Miguel        | Yarinal - San Marcelino           | \$164.693.165                           | \$16.469.317               |
| Putumayo     | San Miguel        | Afilador - Campoalegre            | \$27.689.219                            | \$2.768.922                |
| Putumayo     | Santiago          | Valle de Sibundoy                 | \$399.763.093                           | \$39.976.309               |
| Putumayo     | Santiago          | Inga de San Andrés                | \$180.989.423                           | \$18.098.942               |
| Putumayo     | Valle del Guamuez | Yarinal -San Marcelino            | \$122.294.049                           | \$12.229.405               |
| Putumayo     | Valle del Guamuez | Santa Rosa del Guamuez            | \$61.579.668                            | \$6.157.967                |
| Putumayo     | Valle del Guamuez | La Argelia                        | \$25.958.642                            | \$2.595.864                |
| Putumayo     | Valle del Guamuez | Nuevo Horizonte                   | \$58.406.945                            | \$5.840.695                |
| Putumayo     | Villagarzón       | Predio Putumayo (Puerto Limón)    | \$62.444.956                            | \$6.244.496                |
| Putumayo     | Villagarzón       | Wasipungo                         | \$187.623.299                           | \$18.762.330               |
| Putumayo     | Villagarzón       | Albania                           | \$46.581.342                            | \$4.658.134                |
| Putumayo     | Villagarzón       | Chaluayaco                        | \$14.854.112                            | \$1.485.411                |
| Putumayo     | Villagarzón       | San Miguel de la Castellana       | \$67.492.470                            | \$6.749.247                |
| Putumayo     | Villagarzón       | Blasiaku                          | \$20.766.914                            | \$2.076.691                |
| Putumayo     | Villagarzón       | Santa Rosa de Juanambu            | \$15.430.971                            | \$1.543.097                |
| Putumayo     | Villagarzón       | Piedra Sagrada la Gran Familia    | \$31.871.444                            | \$3.187.144                |
| Putumayo     | Villagarzón       | Jerusalén, San Luis Alto Picudito | \$94.316.401                            | \$9.431.640                |
| Putumayo     | Villagarzón       | Awa de Playa Larga                | \$19.036.338                            | \$1.903.634                |
| Amazonas     | Leticia           | Arara                             | \$64.896.606                            | \$6.489.661                |
| Amazonas     | Leticia           | El Vergel                         | \$11.248.745                            | \$1.124.875                |
| Amazonas     | Leticia           | Isla de Ronda                     | \$44.706.551                            | \$4.470.655                |
| Amazonas     | Leticia           | Kilometro y Leticia Tarapaca      | \$57.974.301                            | \$5.797.430                |
| Amazonas     | Leticia           | Macedonia                         | \$73.693.702                            | \$7.369.370                |
| Amazonas     | Leticia           | Mocagua                           | \$36.630.529                            | \$3.663.053                |
| Amazonas     | Leticia           | Nazaret                           | \$120.419.258                           | \$12.041.926               |
| Amazonas     | Leticia           | San Antonio de Los Lagos          | \$70.520.979                            | \$7.052.098                |
| Amazonas     | Leticia           | San José del Río                  | \$42.831.760                            | \$4.283.176                |
| Amazonas     | Leticia           | San Sebastián                     | \$32.880.947                            | \$3.288.095                |
| Amazonas     | Leticia           | Santa Sofía y El Progreso         | \$53.503.646                            | \$5.350.365                |
| Amazonas     | Leticia           | Zaragoza                          | \$79.029.645                            | \$7.902.965                |
| Amazonas     | Leticia           | San Juan de los Parentes          | \$16.007.829                            | \$1.600.783                |
| Amazonas     | Leticia           | La Playa                          | \$58.983.804                            | \$5.898.380                |
| Amazonas     | Leticia           | Puerto Triunfo                    | \$24.083.852                            | \$2.408.385                |
| Amazonas     | El Encanto        | Predio Putumayo                   | \$336.885.493                           | \$33.688.549               |
| Amazonas     | La Chorrera       | Predio Putumayo                   | \$534.892.248                           | \$53.489.225               |
| Amazonas     | La Pedrera        | Comeyafu                          | \$126.764.704                           | \$12.676.470               |
| Amazonas     | La Pedrera        | Curare - Los Ingleses             | \$50.475.138                            | \$5.047.514                |
| Amazonas     | La Pedrera        | Puerto Cordoba                    | \$68.501.973                            | \$6.850.197                |
| Amazonas     | La Pedrera        | Yaigoje - Río Apaporis            | \$469.995.642                           | \$46.999.564               |
| Amazonas     | La Pedrera        | Camaritagua                       | \$20.911.129                            | \$2.091.113                |
| Amazonas     | Mirití - Paraná   | Mirití Paraná                     | \$220.360.031                           | \$22.036.003               |
| Amazonas     | Puerto Alegría    | Predio Putumayo                   | \$303.139.257                           | \$30.313.926               |
| Amazonas     | Puerto Arica      | Predio Putumayo                   | \$193.247.671                           | \$19.324.767               |
| Amazonas     | Puerto Nariño     | Puerto Nariño                     | \$863.269.075                           | \$86.326.908               |
| Amazonas     | Puerto Santander  | Predio Putumayo                   | \$150.992.770                           | \$15.099.277               |
| Amazonas     | Puerto Santander  | Nunuya de Villa Azul              | \$49.032.991                            | \$4.903.299                |
| Amazonas     | Tarapacá          | Cothue -Putumayo                  | \$365.872.643                           | \$36.587.264               |

| DEPARTAMENTO | MUNICIPIO             | RESGUARDO                                  | ONCE DOCEAVAS<br>2018 ESTE<br>DOCUMENTO | 10% PARA<br>FUNCIONAMIENTO |
|--------------|-----------------------|--|---|----------------------------|
| Amazonas     | Tarapacá              | Uitiboc                                    | \$131.668.003                           | \$13.166.800               |
| Guainía      | Inírida               | Almidon La Ceiba                           | \$22.209.061                            | \$2.220.906                |
| Guainía      | Inírida               | Bachaco Buenavista                         | \$32.448.303                            | \$3.244.830                |
| Guainía      | Inírida               | Caranacoa Yuri Laguna Morocoto             | \$81.769.724                            | \$8.176.972                |
| Guainía      | Inírida               | Carrizal                                   | \$15.430.971                            | \$1.543.097                |
| Guainía      | Inírida               | Chigüiro                                   | \$16.152.044                            | \$1.615.204                |
| Guainía      | Inírida               | Coayare El Coco                            | \$32.448.303                            | \$3.244.830                |
| Guainía      | Inírida               | Concordia                                  | \$19.468.982                            | \$1.946.898                |
| Guainía      | Inírida               | Cuenca Media Y Alta Río Inírida            | \$395.436.653                           | \$39.543.665               |
| Guainía      | Inírida               | Cumaral, Guamuco                           | \$4.614.870                             | \$461.487                  |
| Guainía      | Inírida               | El Venado                                  | \$37.640.031                            | \$3.764.003                |
| Guainía      | Inírida               | Paujil                                     | \$213.870.371                           | \$21.387.037               |
| Guainía      | Inírida               | Remanso Chorro Bocon                       | \$108.449.439                           | \$10.844.944               |
| Guainía      | Inírida               | Laguna Niñal, Cucuy, Lomabaja              | \$41.822.257                            | \$4.182.226                |
| Guainía      | Inírida               | Tierra Alta                                | \$14.998.327                            | \$1.499.833                |
| Guainía      | Barranco Minas        | Arrecifal                                  | \$31.727.230                            | \$3.172.723                |
| Guainía      | Barranco Minas        | Guaco Bajo - Guaco Alto                    | \$119.121.326                           | \$11.912.133               |
| Guainía      | Barranco Minas        | Laguna Curvina - Sapuara                   | \$27.400.789                            | \$2.740.079                |
| Guainía      | Barranco Minas        | Minitas - Miralindo                        | \$74.991.634                            | \$7.499.163                |
| Guainía      | Barranco Minas        | Murciélago - Altamira                      | \$50.330.923                            | \$5.033.092                |
| Guainía      | Barranco Minas        | Pueblo Nuevo - Laguna Colorada             | \$126.764.704                           | \$12.676.470               |
| Guainía      | Barranco Minas        | Ríos Atabapo e Inírida (Cacahual)          | \$285.545.067                           | \$28.554.507               |
| Guainía      | San Felipe            | Bajo río Guainía y Río Negro               | \$303.860.331                           | \$30.386.033               |
| Guainía      | Puerto Colombia       | Parte Alta río Guainía                     | \$119.409.755                           | \$11.940.976               |
| Guainía      | Puerto Colombia       | Ríos Cuiari E Isana (Pto. Colombia)        | \$369.478.010                           | \$36.947.801               |
| Guainía      | Puerto Colombia       | Tonina - Sejal -San José                   | \$128.783.709                           | \$12.878.371               |
| Guaviare     | San José del Guaviare | Nukak - Maku                               | \$274.440.536                           | \$27.444.054               |
| Guaviare     | San José del Guaviare | Barranco Ceiba - Laguna Araguato           | \$35.188.382                            | \$3.518.838                |
| Guaviare     | San José del Guaviare | Barranco Colorado                          | \$54.080.505                            | \$5.408.051                |
| Guaviare     | San José del Guaviare | Guayaberos de Barrancón                    | \$42.687.545                            | \$4.268.755                |
| Guaviare     | San José del Guaviare | Caño Negro                                 | \$27.400.789                            | \$2.740.079                |
| Guaviare     | San José del Guaviare | Corocoro                                   | \$31.006.156                            | \$3.100.616                |
| Guaviare     | San José del Guaviare | La Fuga                                    | \$53.071.002                            | \$5.307.100                |
| Guaviare     | San José del Guaviare | Panure (Venezuela)                         | \$46.292.912                            | \$4.629.291                |
| Guaviare     | San José del Guaviare | El Refugio                                 | \$27.112.360                            | \$2.711.236                |
| Guaviare     | San José del Guaviare | La María                                   | \$14.421.468                            | \$1.442.147                |
| Guaviare     | San José del Guaviare | Cachivera de Nare                          | \$44.850.765                            | \$4.485.077                |
| Guaviare     | Calamar               | La Yuquera                                 | \$26.823.930                            | \$2.682.393                |
| Guaviare     | Calamar               | El Itilla                                  | \$14.709.897                            | \$1.470.990                |
| Guaviare     | El Retorno            | La Asunción                                | \$44.850.765                            | \$4.485.077                |
| Guaviare     | El Retorno            | Nukak - Maku                               | \$87.249.881                            | \$8.724.988                |
| Guaviare     | El Retorno            | Santa Rosa Cerro Cucuy Morichal-<br>viejo  | \$186.902.225                           | \$18.690.223               |
| Guaviare     | Miraflores            | Barranquillita                             | \$69.223.046                            | \$6.922.305                |
| Guaviare     | Miraflores            | Lagos del Dorado y otros                   | \$99.075.485                            | \$9.907.549                |
| Guaviare     | Miraflores            | Bacati - Arara Caruru y Miraflores         | \$157.194.001                           | \$15.719.400               |
| Guaviare     | Miraflores            | Yavilla Ii                                 | \$25.670.213                            | \$2.567.021                |
| Guaviare     | Miraflores            | Vuelta del Alivio                          | \$43.841.263                            | \$4.384.126                |
| Guaviare     | Miraflores            | Pto Viejo y Pto Esperanza                  | \$41.245.398                            | \$4.124.540                |
| Guaviare     | Miraflores            | Puerto Nare                                | \$35.188.382                            | \$3.518.838                |
| Guaviare     | Miraflores            | Tucan de Caño Giriza y Puerto La<br>Palma4 | \$80.904.436                            | \$8.090.444                |
| Guaviare     | Miraflores            | Centro Miraflores                          | \$59.849.092                            | \$5.984.909                |
| Guaviare     | Miraflores            | Puerto Monfort                             | \$23.362.778                            | \$2.336.278                |
| Vaupés       | Mitú                  | Vaupés                                     | \$2.245.710.998                         | \$224.571.100              |
| Vaupés       | Carurú                | Bacati - Arara Caruru y Miraflores         | \$86.673.023                            | \$8.667.302                |
| Vaupés       | Carurú                | Vaupés96                                   | \$277.180.615                           | \$27.718.062               |
| Vaupés       | Pacoa                 | Vaupés96                                   | \$61.002.810                            | \$6.100.281                |
| Vaupés       | Taraira               | Yaigoje - Río Apaporis                     | \$118.688.682                           | \$11.868.868               |
| Vaupés       | Yavaraté              | Vaupés96                                   | \$190.470.637                           | \$19.047.064               |
| Vichada      | Puerto Carreño        | Caño Bachaco                               | \$13.700.395                            | \$1.370.040                |

| DEPARTAMENTO   | MUNICIPIO      | RESGUARDO                  | ONCE DOCEAVAS<br>2018 ESTE<br>DOCUMENTO | 10% PARA<br>FUNCIONAMIENTO |
|----------------|----------------|----------------------------|---|----------------------------|
| Vichada        | Puerto Carreño | Caño Guaripa               | \$18.892.123                            | \$1.889.212                |
| Vichada        | Puerto Carreño | Caño Hormiga               | \$9.085.525                             | \$908.553                  |
| Vichada        | Puerto Carreño | Caño Mesetas - Dagua       | \$25.525.998                            | \$2.552.600                |
| Vichada        | Puerto Carreño | Guacamayas - Maipore       | \$20.911.129                            | \$2.091.113                |
| Vichada        | Puerto Carreño | Piaroa de Cachicamo        | \$15.286.756                            | \$1.528.676                |
| Vichada        | La Primavera   | Campoalegre - Ripialito    | \$42.543.331                            | \$4.254.333                |
| Vichada        | La Primavera   | La Pascua                  | \$178.249.345                           | \$17.824.935               |
| Vichada        | La Primavera   | La Llanura                 | \$138.157.663                           | \$13.815.766               |
| Vichada        | Santa Rosalía  | Santa Rosalía              | \$36.053.670                            | \$3.605.367                |
| Vichada        | Santa Rosalía  | Nueva Esperanza del Tomo   | \$13.267.751                            | \$1.326.775                |
| Vichada        | Cumaribo       | El Unuma (Parte)           | \$499.127.008                           | \$49.912.701               |
| Vichada        | Cumaribo       | Cali - Barranquilla        | \$24.804.925                            | \$2.480.493                |
| Vichada        | Cumaribo       | Carpintero - Palomas       | \$98.354.412                            | \$9.835.441                |
| Vichada        | Cumaribo       | Chocon                     | \$19.324.767                            | \$1.932.477                |
| Vichada        | Cumaribo       | Chololobo - Matatu         | \$32.448.303                            | \$3.244.830                |
| Vichada        | Cumaribo       | Egua - Guariacana          | \$31.871.444                            | \$3.187.144                |
| Vichada        | Cumaribo       | Flores - Sombrero          | \$6.922.305                             | \$692.231                  |
| Vichada        | Cumaribo       | Guacamaya Mamiyare         | \$92.153.181                            | \$9.215.318                |
| Vichada        | Cumaribo       | Kawanaruba                 | \$52.349.929                            | \$5.234.993                |
| Vichada        | Cumaribo       | La Esmeralda               | \$26.247.072                            | \$2.624.707                |
| Vichada        | Cumaribo       | Merey La Veraita           | \$32.880.947                            | \$3.288.095                |
| Vichada        | Cumaribo       | Muco - Mayoragua           | \$55.234.222                            | \$5.523.422                |
| Vichada        | Cumaribo       | Río Muco y Guarrojo        | \$240.117.442                           | \$24.011.744               |
| Vichada        | Cumaribo       | Río Siare -Barranco Lindo  | \$68.069.329                            | \$6.806.933                |
| Vichada        | Cumaribo       | Río Tomo y Weberi          | \$161.232.012                           | \$16.123.201               |
| Vichada        | Cumaribo       | San Luis del Tomo          | \$204.063.772                           | \$20.406.377               |
| Vichada        | Cumaribo       | Santa Teresita del Tuparro | \$222.811.681                           | \$22.281.168               |
| Vichada        | Cumaribo       | Saracure río Cada          | \$294.197.947                           | \$29.419.795               |
| Vichada        | Cumaribo       | Valdivia                   | \$24.804.925                            | \$2.480.493                |
| Vichada        | Cumaribo       | Punta Bandera              | \$27.689.219                            | \$2.768.922                |
| Vichada        | Cumaribo       | Selva de Mataven           | \$2.253.642.812                         | \$225.364.281              |
| <b>TOTALES</b> |                |                            | <b>\$178.810.786.122</b>                | <b>\$17.881.078.612</b>    |

## EXPOSICIÓN DE MOTIVOS

### 1. Objetivo

Con este proyecto de ley se pretende modificar la destinación de un porcentaje equivalente al 10% de los recursos del SGP destinado a comunidades indígenas por el artículo 83 de la Ley 715 de 2001, orientándolo para libre destinación de los resguardos indígenas, dándoles la posibilidad de tener recursos para funcionamiento y cubrir los gastos que genere el manejo administrativo del resguardo.

Este proyecto no genera la destinación de nuevos recursos para los resguardos, sino la modificación en la composición de los mismos que ya existen, por lo tanto no causa un gasto adicional en el Presupuesto General de la Nación, pero sí hace justicia con las autoridades indígenas que actualmente deben trabajar sin contar siquiera con los recursos mínimos para funcionamiento de actividades administrativas.

### 2. Definiciones

A continuación se presentan algunas definiciones que el DNP incluye en el documento “Asignación especial del Sistema General de Participaciones para resguardos indígenas, una propuesta de distribución” del año 2017.

**Asociación de Resguardos y Territorios Indígenas:** Agrupación de dos o más categorías

territoriales de las enunciadas en el artículo 3° del Decreto 1953 de 2014, previo cumplimiento de las exigencias legales y con plena observancia de la ley de origen y derecho propio de los pueblos indígenas que lo conforman para que desarrollen el objeto propuesto de la norma (Ministerio del Interior, 2015).

**Autoridad tradicional:** Las autoridades tradicionales son los miembros de una comunidad indígena que ejercen, dentro de la estructura propia de la respectiva cultura, un poder de organización, Gobierno, gestión o control social. Frente al Incora, las autoridades tendrán la misma representación y atribuciones que corresponde a los cabildos indígenas. (Artículo 2°, Decreto 2164, 1995).

**Cabildo indígena:** Es una entidad pública especial, cuyos integrantes son miembros de una comunidad indígena, elegidos y reconocidos por esta, con una organización sociopolítica tradicional, cuya función es representar legalmente a la comunidad, ejercer la autoridad y realizar las actividades que le atribuyen las leyes, sus usos, costumbres y el reglamento interno de cada comunidad. (Artículo 2°, Decreto 2164, 1995).

**Comunidad o parcialidad indígena:** Es el grupo o conjunto de familias de ascendencia amerindia, que tienen conciencia de identidad y comparten valores, rasgos, usos o costumbres de

su cultura, así como formas de Gobierno, gestión, control social o sistemas normativos propios que la distinguen de otras comunidades, tengan o no títulos de propiedad, o que no puedan acreditarlos legalmente, o que sus resguardos fueron disueltos, divididos o declarados vacantes. (Artículo 2°, Decreto 2164, 1995).

**Pueblos indígenas:** “pueblos tribales en países independientes, cuyas condiciones sociales, culturales y económicas les distinguen de otros sectores de la colectividad nacional, y que estén regidos total o parcialmente por sus propias costumbres o tradiciones o por una legislación especial” y a “los pueblos en países independientes, considerados indígenas por el hecho de descender de poblaciones que habitaban en el país o en una región geográfica a la que pertenecía el país en la época de la conquista o la colonización o del establecimiento de las fronteras estatales y que, cualquiera que sea su situación jurídica, conservan sus propias instituciones sociales, económicas, culturales y políticas, o parte de ellas”. (Convenio 169 de la Organización Internacional del Trabajo, 1989).

**Resguardos Indígenas:** propiedad colectiva de las comunidades indígenas en favor de las cuales se constituyen y conforme a los artículos 63 y 329 de la Constitución Política, tienen el carácter de inalienables, imprescriptibles e inembargables. Son una institución legal y sociopolítica de carácter especial, conformada por una o más comunidades indígenas, que con un título de propiedad colectiva que goza de las garantías de la propiedad privada, poseen su territorio y se rigen para el manejo de este y su vida interna por una organización autónoma amparada por el fuero indígena y su sistema normativo propio. (Artículo 21, Decreto 2164, 1995).

**Representante legal:** Es quien actúa en nombre del resguardo, del territorio indígena, o asociaciones de Resguardos y Territorios, con el fin de asumir responsabilidades y representación legal, judicial o extrajudicialmente en el marco de sus competencias y funciones. (Ministerio del Interior, 2015).

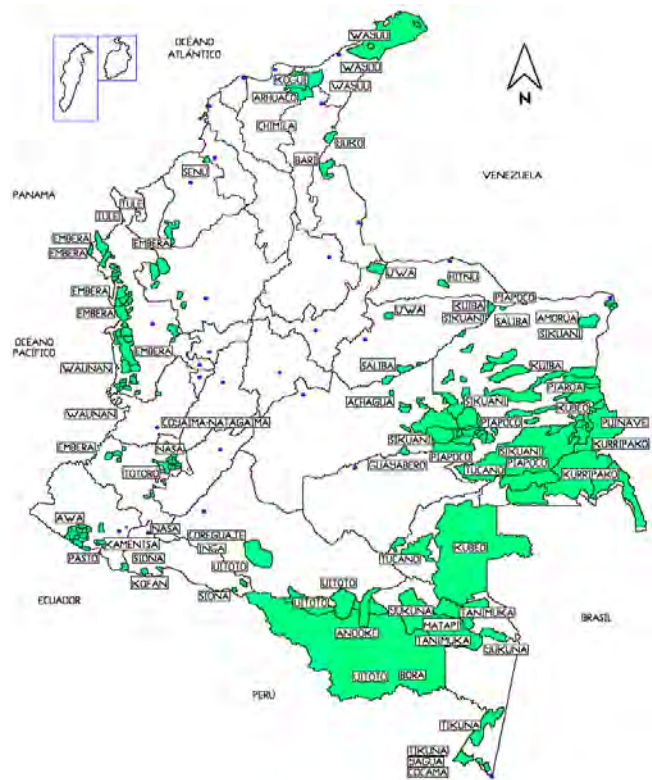
**Reserva indígena:** Es un globo de terreno baldío ocupado por una o varias comunidades indígenas que fue delimitado y legalmente asignado por el Incora a aquellas para que ejerzan en él los derechos de uso y usufructo con exclusión de terceros. Las reservas indígenas constituyen tierras comunales de grupos étnicos, para los fines previstos en el artículo 63 de la Constitución Política y la Ley 21 de 1991. (Artículo 2°, Decreto 2164, 1995).

**Territorio Indígena:** Son las áreas poseídas en forma regular y permanente por una comunidad, parcialidad o grupo indígena y aquellas que, aunque no se encuentren poseídas en esa forma, constituyen el ámbito tradicional de sus actividades sociales, económicas y culturales. (Artículo 2°, Decreto 2164, 1995).

**3. Resguardos y población por municipios**

En Colombia existen 84 etnias pluriculturales y multilingües y 851 resguardos indígenas, con una población total A 1.392.623 personas de acuerdo al boletín DANE 2005, su mayoría asentada en el territorio rural de 10 departamentos con una distribución aproximada así: La Guajira con (19.98%), Cauca con (17.85%), Nariño con (11.14%), Córdoba con (10.85%) y Sucre con (5.96%), Tolima con (4,02%), Cesar con (3,22%), Putumayo con (3,20%), Chocó con (3,17%) y Caldas con (2,75%) de población indígena.

**Mapa de Resguardos Indígenas de Colombia:**



Fuente: Documento Asignación especial del Sistema General de Participaciones para resguardos indígenas, una propuesta de distribución. DNP 2017.

Como lo señala el documento “**Los recursos de la Asignación Especial del SGP para Resguardos y el reto para los pueblos indígenas en el ejercicio de la función pública**” de la **Contraloría General de la República 2017** “*Los resguardos indígenas son una institución legal y sociopolítica de carácter especial, conformada por una o más comunidades indígenas, caracterizados por tener título de propiedad colectiva y límites establecidos por la ley. Estos, según el artículo 22 del Decreto 2164 de 1995, serán manejados y administrados por los respectivos cabildos o autoridades tradicionales de las comunidades, de acuerdo con sus usos y costumbres, la legislación especial referida a la materia y a las normas que sobre este particular se adopten*”.

Según cifras de la Agencia Nacional de Tierras (ANT) en 2016 existían en Colombia un total de 760 resguardos legalmente constituidos, ubicados en 252 municipios y ocupando un área aproximada de 31.792,9 hectáreas.

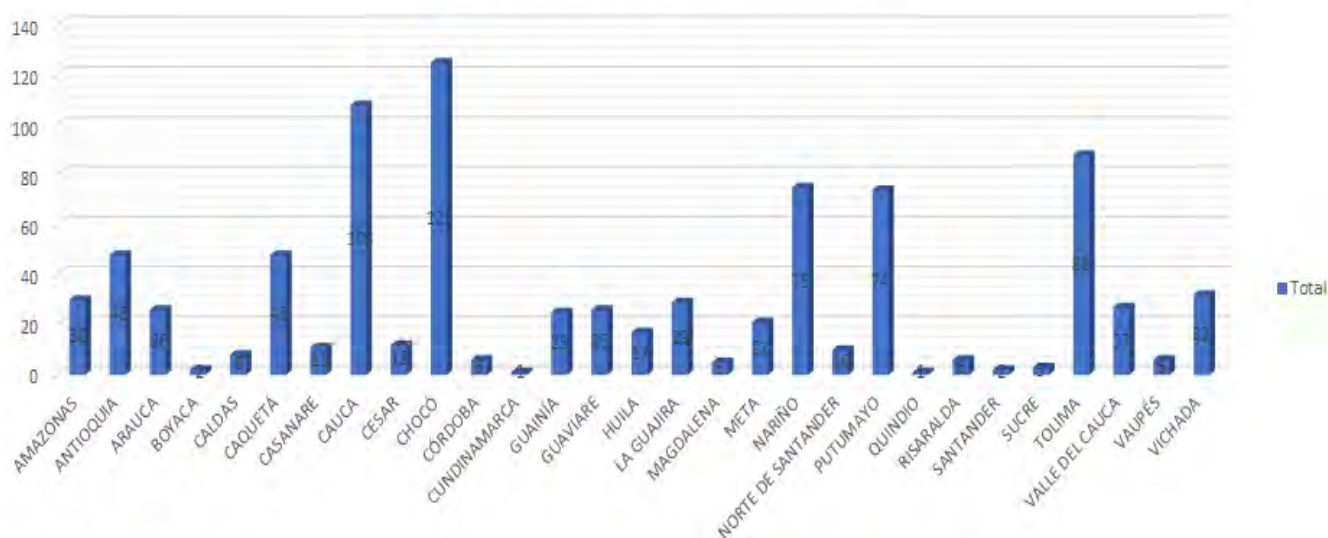


| Departamentos      | Número Resguardos | Área (has)*. Cifras en miles | Municipios con resguardos | Población indígena |
|--------------------|-------------------|------------------------------|---------------------------|--------------------|
| Amazonas           | 22                | 9.490,1                      | 10                        | 31.382             |
| Antioquia          | 47                | 410,2                        | 23                        | 21.666             |
| Arauca             | 26                | 128,1                        | 6                         | 4.751              |
| Boyacá             | 1                 | 220,2                        | 2                         | 4.925              |
| Caldas             | 4                 | 30,5                         | 5                         | 51.222             |
| Caquetá            | 47                | 620,9                        | 10                        | 9.003              |
| Casanare           | 8                 | 127,1                        | 5                         | 7.310              |
| Cauca              | 68                | 196,2                        | 29                        | 250.943            |
| Cesar              | 9                 | 58,9                         | 5                         | 46.225             |
| Córdoba            | 4                 | 131,7                        | 7                         | 59.119             |
| Cundinamarca       | 1                 | 0,2                          | 1                         | 924                |
| Chocó              | 126               | 1.300,5                      | 25                        | 60.742             |
| Guainía            | 28                | 7.105,4                      | 4                         | 18.082             |
| Guajira            | 22                | 1.085,2                      | 11                        | 286.375            |
| Guaviare           | 25                | 1.893,6                      | 5                         | 11.210             |
| Huila              | 16                | 0,7                          | 10                        | 7.204              |
| Magdalena          | 3                 | 604,8                        | 5                         | 9.640              |
| Meta               | 20                | 225,1                        | 8                         | 12.024             |
| Nariño             | 59                | 401,7                        | 22                        | 138.249            |
| Norte de Santander | 3                 | 122,7                        | 6                         | 5.341              |
| Putumayo           | 66                | 304,9                        | 13                        | 30.102             |
| Quindío            | 1                 | 0,1                          | 1                         | 233                |
| Risaralda          | 7                 | 28,0                         | 3                         | 11.093             |
| Santander          | 1                 | 0                            | 2                         | 1.005              |
| Sucre              | 1                 | 0                            | 3                         | 18.903             |
| Tolima             | 87                | 27,9                         | 8                         | 30.555             |
| Valle del Cauca    | 25                | 42,7                         | 14                        | 11.163             |
| Vaupés             | 2                 | 3.639,9                      | 5                         | 20.493             |
| Vichada            | 31                | 3.595,6                      | 4                         | 33.464             |
| <b>Total</b>       | <b>760</b>        | <b>31.792,9</b>              | <b>252</b>                | <b>1.193.348</b>   |

Fuente: Agencia Nacional de Tierras, DANE. Población indígena en Resguardos legalmente constituidos 2005 - 2016.

\* Dirección de Asuntos Indígenas del Ministerio Interior. Elaboró: Contraloría Delegada Sector Social.

### Resguardos por Departamento



Fuente: Documento Asignación especial del Sistema General de Participaciones para resguardos indígenas, una propuesta de distribución. DNP 2017.

Para tener datos más precisos se enlistan los resguardos existentes por municipio y su población en el anexo 1 de este proyecto de ley.

#### 4. Problemática en la gestión de los recursos del SGP

La Corte Constitucional mediante Sentencia T-514 de 2009, señaló que los pueblos indígenas gozan del derecho constitucional a la autonomía, el cual se materializa entre otras cosas en: "(i)

determinar sus propias instituciones y autoridades de Gobierno; (ii) a darse o conservar sus normas, costumbres, visión del mundo y opción de desarrollo o proyecto de vida y (iii) "adoptar las decisiones internas o locales que estime más adecuadas para la conservación o protección de esos fines".

Ahora, de acuerdo con el artículo 287 de la Constitución Política los Territorios indígenas son entidades territoriales aún no constituidos,

que gozan de autonomía para la gestión de sus intereses entre los que están:

1. *Gobernarse por autoridades propias.*
2. *Ejercer las competencias que les correspondan.*
3. *Administrar los recursos y establecer los tributos necesarios para el cumplimiento de sus funciones.*
4. *Participar en las rentas nacionales.*

Para este proyecto de ley nos interesa la participación de los Resguardos Indígenas en las rentas nacionales, y de acuerdo con el artículo 83 de la Ley 715 de 2001 y el artículo 13 de la Ley 1450 de 2011, los recursos se distribuirán en proporción a la participación de la población del resguardo indígena, y serán administrados por el municipio en el que se encuentren en cuentas separadas de las propias, para esto deberá celebrarse un contrato entre la entidad territorial y las autoridades del resguardo, salvo que los resguardos se constituyan como Entidades Territoriales Indígenas, caso en el cual sus autoridades recibirán y administrarán directamente la transferencia convirtiéndose así en ordenadoras del gasto para esta asignación especial.

Del total de los recursos del SGP para 2017, las Entidades Territoriales administran el 89%, el 10,8% son administrados directamente por los resguardos acreditados para tal fin, y un 0.2% corresponde a los recursos del resguardo Nukak Makú, recursos estos últimos que son administrados directamente por el Ministerio del Interior. Las acciones y responsabilidades tanto de Resguardos como de Alcaldías dentro del esquema en el que la Entidad Territorial administra los recursos son:

| RESGUARDO INDÍGENA   | ALCALDE MUNICIPAL  |
|--|--|
| <ul style="list-style-type: none"> <li>• Prioriza recursos</li> <li>• Define y elabora proyectos de inversión</li> <li>• Elabora el presupuesto del resguardo</li> <li>• Ejerce control social</li> <li>• Recibe los bienes y servicios</li> </ul> | <ul style="list-style-type: none"> <li>• Administra y ejecuta recursos</li> <li>• Adelanta procesos de contratación</li> <li>• Aplica normas contables, presupuestales y de contratación</li> <li>• Celebra contratos para ejecución de recursos</li> <li>• Hace entrega de bienes y servicios a las autoridades miembros del resguardo</li> </ul> |

Como puede verse la intervención de las comunidades indígenas es determinante para la ejecución de los recursos Sistema General de Participaciones, pues a pesar la competencia de las autoridades municipales en la administración de dichos recursos, son las autoridades indígenas las encargadas de diseñar los planes de inversión en ejercicio de su autonomía.

Hasta la expedición del Decreto 1953 de 2014, los recursos de la AESGPRI eran administrados exclusivamente por los municipios en los que se encuentra el resguardo indígena, sin embargo

como resultado de la Minga Indígena realizada en el año 2013, se acordó entre el Gobierno nacional y los pueblos indígenas desarrollar una normatividad que permita el desarrollo de la autonomía de los pueblos y comunidades indígenas, y la administración de los recursos SGP y los sistemas propios, es así como surgen los Decretos 2333 y 1953 de ese año.

El Decreto 1953 de 2014 *“por el cual se crea un régimen especial con el fin de poner en funcionamiento los Territorios Indígenas respecto de la administración de los sistemas propios de los pueblos indígenas hasta que el Congreso expida la ley de qué trata el artículo 329 de la Constitución Política”*, concedió el ejercicio de funciones públicas a los resguardos indígenas o asociaciones de estos resguardos en sus territorios y a partir de ese año son considerados personas jurídicas de derecho público especial teniendo la posibilidad de manejar las demás participaciones del SGP en su jurisdicción, materializando con mayor claridad el alcance de la autonomía de las comunidades indígenas, el ejercicio de funciones y administración de recursos públicos, no obstante solo pueden manejar los recursos destinándolos a inversión sin tener en cuenta que las funciones asignadas generan además unos costos administrativos de funcionamiento que no fueron contemplados.

Resulta así además de ilógico injusto con estas autoridades indígenas, que a pesar de que en el marco del principio de autonomía indígena a los resguardos se les haya conferido funciones y competencias político administrativas, estos carecen de recursos para costear gastos de carácter administrativos tales como mantenimiento y pago de servicios públicos de sus sedes, pago de personal de apoyo, compra de elementos de oficina, entre otros bienes y servicios necesarios para el correcto funcionamiento administrativo del resguardo, esto está llevando a que deban recurrir a simular gastos para cubrir costos que aunque son indispensables no están autorizados por la ley y terminen siendo, como es obvio, sancionados por los entes de control.

La Contraloría General de la República en su documento *“Los recursos de la Asignación Especial del SGP para Resguardos y el reto para los pueblos indígenas en el ejercicio de la función pública”* tiene algunos apartes de especial relevancia para justificar este proyecto de ley, así, esta entidad de control en el mencionado documento señala en sus páginas 80 a 82 lo siguiente:

*“Con la información reportada tanto por las entidades territoriales como por los resguardos acreditados, en ambos casos se pudo evidenciar que algunos gastos podrían tener sobrecostos; también productos o servicios que pueden ser útiles para las autoridades indígenas pero que no implican impacto para toda la comunidad y la financiación de gastos de funcionamiento incluidos como gastos operativos en algunos de los proyectos. Respecto a los gastos de funcionamiento, se pudo establecer mediante las encuestas, entrevistas e información reportada, que se constituyen en un tema neurálgico a la hora de*

*ejecutar los recursos por parte de los resguardos certificados; puesto que normativamente no está permitido financiar esta clase de gastos con cargo a los recursos de la Asignación Especial, pero con base en la información obtenida, parecería indicar que sí se realiza.*

*Aunque los Resguardos Indígenas no son entidades públicas, el inciso 4 del artículo 83 de la Ley 715 de 2001 modificado por el artículo 13 de la Ley 1450 de 2011 señala que los recursos de la Asignación Especial que reciben del Sistema General de Participaciones deben financiar proyectos de inversión debidamente formulados, e incluidos en los planes de vida o de acuerdo con los usos y costumbres de los pueblos indígenas.*

*El artículo 36 del Decreto 111 de 1996 establece que “El presupuesto de gastos se compondrá de los gastos de funcionamiento, del servicio de la deuda pública y de los gastos de inversión.” Ahora bien, los gastos de funcionamiento de acuerdo al Estatuto Orgánico de Presupuesto han sido entendidos como aquellos que tienen por objeto atender las necesidades de las entidades estatales para que puedan cumplir a cabalidad con las funciones asignadas en la Constitución Política y la Ley, entre los cuales se encuentran los gastos de personal que debe hacer el Estado como contraprestación de los servicios que recibe, sea por una relación laboral o a través de contratos y los gastos generales que están relacionados con la adquisición de bienes y servicios, compra de suministros, materiales, equipos, mantenimiento, entre otros. Esta posición ha sido recogida por la Dirección General de Apoyo Fiscal y el Ministerio de Hacienda y Crédito Público, tomando como base la acepción legal que establece el Decreto 568 de 1996 y los decretos que anualmente liquidan el Presupuesto General de la Nación.*

*De otro lado existe prohibición legal expresa para pagar gastos de funcionamiento con cargo a los recursos del Sistema General de Participaciones, el inciso 4 artículo 60 de la Ley 715 señala:*

*“Artículo 60. (...). En ningún caso se podrá financiar gastos de funcionamiento con recursos provenientes del Sistema General de Participaciones”.*

*Aunado a esto, el párrafo primero del artículo 3° de la Ley 617 de 2000 excluye del financiamiento de los gastos de funcionamiento con ingresos de destinación específica, como son los recursos del Sistema General de Participaciones. Ahora bien, esta Dirección es consciente de que existe inversión que requiere de un componente de funcionamiento, el cual debe ser estrictamente necesario para que la inversión alcance a satisfacer las necesidades de la sociedad. Al respecto la Corte Constitucional mediante Sentencia hito señaló:*

*“De tal forma que, atendiendo las recomendaciones de la Corte Constitucional, se debe entender que existe inversión que requiere de un componente de funcionamiento, el cual debe ser estrictamente necesario para que la inversión*

*alcance el objetivo de satisfacer las necesidades de la sociedad. Por esa razón los proyectos de inversión deben contemplar no solamente los gastos financieros, sino que deben especificar los gastos de funcionamiento inherentes al proyecto mismo”.*

*Ahora bien, mediante algunos de los contratos de ejecución los recursos de la AESGPRI se identificaron gastos que pueden asociarse a gastos de funcionamiento, y frente a los cuales es necesario fortalecer el seguimiento, tanto para las entidades territoriales como para los resguardos certificados para la administración directa de estos recursos.*

*Esto no desconoce la necesidad e importancia de los gastos de funcionamiento para el fortalecimiento administrativo de los resguardos indígenas; estos gastos son necesarios para financiar la estructura administrativa exigida para la acreditación en el manejo directo de los recursos, y para la adecuada formulación y ejecución de los proyectos”.*

*Existe un gran número de resguardos indígenas en Colombia de ahí la necesidad de esta reforma que les permita a estas entidades de carácter público contar con recursos de propósito general que puedan hacer uso para pago de gastos administrativos y de funcionamiento en la ejecución y manejo de los recursos del SGP que le son asignados anualmente.*

*Como se mencionó antes, el SGP para comunidades indígenas es un derecho a través del cual se logra materializar la autonomía de las comunidades y se encuentra consagrado en los artículos 356 y 357, modificados por el Acto Legislativo 01 de 2001, de la Constitución Política de Colombia, y su desarrollo se encuentra dispuesto en la Ley 715 de 2001, “por la cual se dictan normas orgánicas en materia de recursos y competencias de conformidad con los artículos 151, 288, 356 y 357 de la Constitución Política y se dictan otras disposiciones para organizar la prestación de los servicios de educación y salud, entre otros”.*

*De acuerdo con el artículo 11 del Decreto 1953, los Territorios Indígenas son gobernados por sus “Autoridades Propias”, que son los consejos indígenas u otras estructuras colectivas similares de Gobierno propio, conforme a la ley de origen, derecho mayor o derecho propio de las comunidades.*

*El funcionamiento de los territorios indígenas se concreta con el ejercicio de funciones públicas y la administración directa de los recursos, ejercida a través de su representante legal, que ejerce la representación legal, judicial y extrajudicial del mismo, y asume las responsabilidades a que haya lugar frente a las autoridades competentes. Estas autoridades, mediante sus estructuras colectivas de Gobierno propio designan el representante legal del Territorio indígena, que en el caso de los resguardos acreditados para la administración directa de los recursos ejerce la gestión fiscal.*

*De acuerdo con la Ley 610, se entiende por gestión fiscal “el conjunto de actividades*

*económicas, jurídicas y tecnológicas, que realizan los servidores públicos y las personas de derecho privado que manejen o administren recursos o fondos públicos, tendientes a la adecuada y correcta adquisición, planeación, conservación, administración, custodia, explotación, enajenación, consumo, adjudicación, gasto, inversión y disposición de los bienes públicos, así como a la recaudación, manejo e inversión de sus rentas en orden a cumplir los fines esenciales del Estado, con sujeción a los principios de legalidad, eficiencia, economía, eficacia, equidad, imparcialidad, moralidad, transparencia, publicidad y valoración de los costos ambientales”, así las actuaciones en la ejecución de estos recursos de libre destinación que realice el representante legal del resguardo indígena serán vigiladas por la Contraloría General y los demás organismos de vigilancia y control del Estado.*

Las entidades territoriales departamentos y municipios de categoría 4, 5 y 6, cuentan para cubrir parte de los costos que generan sus actividades administrativas, con un porcentaje de los recursos del SGP del propósito general libre destinación, más una parte de los recursos propios que generen. Los resguardos indígenas no pueden generar recursos propios y además carecen por la Ley 715 de 2001 un porcentaje destinado para su funcionamiento administrativo, así resulta casi que inconcebible entender cómo han hecho estas entidades para funcionar durante estos años.

El proyecto de ley presentado busca que se asigne un porcentaje del diez por ciento (10%) para libre inversión del cual puedan destinar una parte para cubrir los gastos de funcionamiento administrativo del resguardo, el cual deberá ejecutarse siguiendo las normas de gasto de los recursos públicos en cuanto a contratación, destinación de los recursos, aspectos presupuestales y contables, entre otras.

Haciendo una simulación de los recursos que recibirían los Resguardos Indígenas para su funcionamiento, de ser acogida esta iniciativa se encontró los resultados que se presentan en el anexo 2 de este proyecto.

**5. Marco Jurídico**

De acuerdo con el documento *“Compendio de Normatividad de los Resguardos Indígenas en Colombia en relación con la Información Estadística”* del Departamento Nacional de Estadística (DANE), en la década de 1990 Colombia suscribió convenios internacionales orientados a la protección de los pueblos indígenas y demás comunidades étnicas, y promulgó la Ley 21 de 1991 con la cual se aprobó el Convenio número 169 sobre pueblos indígenas y tribales en países independientes, adoptado por la 76ª reunión de la Conferencia General de la Organización Internacional del Trabajo OIT., realizada en Ginebra (Suiza) en 1989 con lo cual se reconoció lo siguiente:

“a) Reconocer y proteger los valores y prácticas sociales, culturales, religiosas y espirituales propios de dichos pueblos para lo cual deberá tomarse debidamente en consideración la

índole de los problemas que se les plantean tanto colectiva como individualmente;

- b) Respetar la integridad de los valores, prácticas e instituciones de esos pueblos;
- c) Adoptar, con la participación y cooperación de los pueblos interesados, medidas encaminadas a allanar las dificultades que experimenten dichos pueblos al afrontar nuevas condiciones de vida y de trabajo”.

Para lograrlo el Estado colombiano se compromete a:

- “a) Consultar a los pueblos interesados, mediante procedimientos apropiados y en particular a través de sus instituciones representativas, cada vez que se prevean medidas legislativas o administrativas susceptibles de afectarles directamente;
- b) Establecer los medios a través de los cuales los pueblos interesados puedan participar libremente, por lo menos en la misma medida que otros sectores de la población, y a todos los niveles en la adopción de decisiones en instituciones electivas y organismos administrativos y de otra índole responsables de políticas y programas que les conciernan;
- c) Establecer los medios para el pleno desarrollo de las instituciones e iniciativas de esos pueblos y en los casos apropiados proporcionar los recursos necesarios para este fin.
- d) Las consultas llevadas a cabo en aplicación de este Convenio deberán efectuarse de buena fe y de una manera apropiada a las circunstancias, con la finalidad de llegar a un acuerdo o lograr el consentimiento acerca de las medidas propuestas”.

Las disposiciones contenidas en el OIT 169 se vieron reflejadas en la Constitución de 1991 que se relacionan de alguna manera con los derechos de las minorías étnicas, pero los que tratan específicamente de Estas son:

|                          |   |
|--------------------------|---|
| <b>C.N. Artículo 68</b>  | Las integrantes de los grupos étnicos tendrán derecho a una formación que respete y desarrolle su identidad cultural.   |
| <b>C.N. Artículo 96</b>  | Derechos políticos - de la nacionalidad.  |
| <b>C.N. Artículo 171</b> | Habrà un número adicional de dos senadores elegidos en circunscripción nacional especial por comunidades indígenas.   |
| <b>C.N. Artículo 246</b> | Las autoridades de los pueblos indígenas podrán ejercer funciones jurisdiccionales dentro de su ámbito territorial, de conformidad con sus propias normas y procedimientos, siempre que no sean contrarios a la Constitución y leyes de la República. |

|                                    |   |
|------------------------------------|---|
| <b>C.N. Artículo 330</b>           | De conformidad con la Constitución y las leyes, los territorios indígenas estarán gobernados por consejos conformados y reglamentados según los usos y costumbres de sus comunidades y ejercerán las siguientes funciones.  |
| <b>C.N. Artículo 329</b>           | La conformación de las entidades territoriales indígenas se hará con sujeción a lo dispuesto en la Ley Orgánica de Ordenamiento Territorial, y su delimitación se hará por el Gobierno nacional, con participación de los representantes de las comunidades indígenas, previo concepto de la Comisión de Ordenamiento Territorial.  |
| <b>C.N. Artículo 357</b>           | El Sistema General de Participaciones de los Departamentos, Distritos y Municipios se incrementará anualmente en un porcentaje igual al promedio de la variación porcentual que hayan tenido los ingresos corrientes de la Nación durante los cuatro (4) años anteriores, incluido el correspondiente al aforo del presupuesto en ejecución.  |
| <b>Ley 21 de 1991</b>              | Por la cual el Estado colombiano ratifica el Convenio 169 de la OIT de 1989, sobre pueblos indígenas y tribales en países independientes.   |
| <b>Ley 715 de 2001 artículo 82</b> | Resguardos Indígenas. En tanto no sean constituidas las entidades territoriales indígenas, serán beneficiarios del Sistema General de Participaciones los resguardos indígenas legalmente constituidos y reportados por el Ministerio del Interior al Departamento Nacional de Estadísticas (DANE) y al Departamento Nacional de Planeación en el año inmediatamente anterior a la vigencia para la cual se programan los recursos. |
| <b>Ley 715 de 2001 artículo 83</b> | Distribución y administración de los recursos para resguardos indígenas. Los recursos para los resguardos indígenas se distribuirán en proporción a la participación de la población de la entidad o resguardo indígena, en el total de población indígena reportada por el Incora al DANE.   |
| <b>Ley 715 de 2001 artículo 66</b> | De la información para la asignación de recursos. La información utilizada para la distribución de recursos en  |

|                                      |  |
|--------------------------------------|--|
|                                      | materia de población urbana y rural, deberá ser suministrada por el Departamento Administrativo Nacional de Estadísticas (DANE).   |
| <b>Ley 715 de 2001 artículo 103</b>  | Censo válido. Para efectos de esta ley, se tendrá en cuenta la información certificada por el Departamento Administrativo Nacional de Estadística (DANE), con base en el último censo realizado.   |
| <b>Decreto 159 de 2002</b>           | Reglamenta parcialmente la Ley 715 de 2001   |
| <b>Decreto 2164 de 1995</b>          | Por el cual se reglamenta parcialmente el Capítulo XIV de la Ley 160 de 1994 en lo relacionado con la dotación y titulación de tierras a las comunidades indígenas para la constitución, reestructuración, ampliación y saneamiento de los Resguardos Indígenas en el territorio nacional. |
| <b>Decreto 1809 de 1993</b>          | Sobre normas fiscales relativas a los territorios indígenas.   |
| <b>Decreto 1088 de 1993</b>          | Regula la creación de las asociaciones y cabildos indígenas. Dicta normas relativas al funcionamiento de los territorios indígenas, protección de sus territorios, y asociación de comunidades indígenas, en función de su participación y fortalecimiento económico, social y cultural.   |
| <b>Decreto 1386 de 1994</b>          | Modifica parcialmente el Decreto 1809 de 1993.   |
| <b>Decreto 840 de 1995</b>           | Modifica parcialmente el Decreto 1809 de 1993  |
| <b>Decreto 1397 de 1996</b>          | Por el cual se crea la Comisión Nacional de Territorios Indígenas y la Mesa Permanente de Concertación con los pueblos y organizaciones indígenas y se dictan otras disposiciones.   |
| <b>Documento CONPES 2773 de 1995</b> | Programa de apoyo y fortalecimiento étnico de los pueblos indígenas 1995 - 1998.   |
| <b>Ley 60 de 1993</b>                | Por la cual se dictan normas orgánicas de recursos y competencias de conformidad con los artículos 151, 288, 356, y Acto Legislativo 01 de 2001 de la Constitución Política y se dictan otras.   |

  
**GILBERTO BETANCOURT PÉREZ**  
 Representante  
 Departamento de Nariño

**CAMARA DE REPRESENTANTES**  
**SECRETARÍA GENERAL**

El día 20 de Noviembre del año 2019

Ha sido presentado en este despacho el  
 Proyecto de Ley X Acto Legislativo \_\_\_\_\_  
 No. 305 Con su correspondiente

Exposición de Motivos, suscrito Por:  
HR Gilberto Betancourt Perez .

*[Firma]*  
 SECRETARIO GENERAL

**CONTENIDO**

Gaceta número 1125 - Lunes, 25 de noviembre de 2019  
 CÁMARA DE REPRESENTANTES  
 PROYECTOS DE LEY

|   | Págs. |
|---|-------|
| Proyecto de ley número 303 de 2019 Cámara, por medio de la cual la Nación se vincula a la conmemoración y rinde homenaje público al municipio de Guacarí en el departamento del Valle del Cauca, con motivo de la celebración de los 450 años de su fundación en 1570 y se dictan otras disposiciones.... | 1     |
| Proyecto de ley número 304 de 2019 Cámara, por medio del cual se busca fortalecer las Organizaciones Populares de Vivienda y garantizarles acceso a los subsidios de vivienda. ....   | 5     |
| Proyecto de ley número 305 de 2019 Cámara, por medio del cual se modifica el artículo 83 de la Ley 715 de 2001. ....  | 10    |