



GACETA DEL CONGRESO

SENADO Y CÁMARA

(Artículo 36, Ley 5ª de 1992)

IMPRESA NACIONAL DE COLOMBIA

www.imprenta.gov.co

ISSN 0123 - 9066

AÑO XXIX - N° 398

Bogotá, D. C., viernes, 19 de junio de 2020

EDICIÓN DE 17 PÁGINAS

DIRECTORES:

GREGORIO ELJACH PACHECO

SECRETARIO GENERAL DEL SENADO

www.secretariasenado.gov.co

JORGE HUMBERTO MANTILLA SERRANO

SECRETARIO GENERAL DE LA CÁMARA

www.camara.gov.co

RAMA LEGISLATIVA DEL PODER PÚBLICO

CÁMARA DE REPRESENTANTES

INFORMES DE CONCILIACIÓN

INFORME DE CONCILIACIÓN AL PROYECTO DE LEY N° 261 DE 2019 SENADO – 199 DE 2018 CÁMARA

"POR EL CUAL SE DICTAN NORMAS PARA EL SANEAMIENTO DE PREDIOS OCUPADOS POR ASENTAMIENTOS HUMANOS ILEGALES Y SE DICTAN OTRAS DISPOSICIONES"

Bogotá DC., junio 19 de 2020.

Honorable Senador:

LIDIO GARCIA TURBAY

Presidente - Senado de la Republica

Honorable Representante a la Cámara

CARLOS ALBERTO CUENCA CHAUX

Presidente – Cámara de Representantes
Ciudad.

Asunto: Informe de Conciliación al Proyecto de Ley N° 261 de 2019 Senado – 199 de 2018 Cámara "Por el cual se dictan normas para el saneamiento de predios ocupados por asentamientos humanos ilegales y se dictan otras disposiciones"

Respetados presidentes:

En cumplimiento de la designación efectuada por la Presidencia del Senado de la Republica y de la Cámara de Representantes, el día 18 de junio de 2020; y de conformidad con lo establecido por los artículos 161 de la Constitución Política y en los artículos 186, 187 y 188 de la Ley 5ª de 1992, nos permitimos someter a consideración de las plenarias del Senado y de la Cámara de Representantes el texto conciliado del Proyecto de Ley número 261 de 2019 Senado – 199 de 2018 Cámara "Por el cual se dictan normas para el saneamiento de predios ocupados por asentamientos humanos ilegales y se dictan otras disposiciones".

Con el fin de llevar a cabo las funciones designadas, realizamos un análisis y estudio comparativo de los textos aprobados en la Plenaria del Senado de la Republica el 18 de junio de 2020 y en la Plenaria de la Cámara de Representantes el 18 de noviembre de 2019 – Acta 100, publicado en la Gaceta 1138 del 28 de noviembre de 2019.

I. ANÁLISIS DE TRAZABILIDAD DEL PROYECTO DE LEY

El 10 de octubre de 2018, la bancada del partido Cambio Radical, en cabeza del Representante César Lorduy y el Senador Arturo Char, radicaron el proyecto de ley 199 de 2018 Cámara "Por el cual se dictan normas para el saneamiento de predios

ocupados por asentamientos humanos ilegales y se dictan otras disposiciones" el cual fue publicado en la Gaceta 833 de 2018 y acumulado en la Comisión Tercera de la Cámara con el proyecto de ley 305 de 2018 de autoría de la Senadora Laura Fortich, publicado en la Gaceta 1150 de 2018.

La ponencia para primer debate del proyecto de ley fue publicada en la Gaceta 134 de 2019 y el 21 de mayo de 2019 la Comisión Tercera de la Cámara lo aprobó en primer debate. Así mismo, la ponencia para segundo debate fue radicada el 11 de septiembre de 2019 y publicada en la Gaceta 890 de 2019.

El 2 de octubre de 2019 el proyecto de ley entró en el orden del día de la Honorable Plenaria de la Cámara de Representantes, se presentaron 24 proposiciones y la Mesa Directiva de la Cámara de Representantes determinó crear una subcomisión integrada por los Representantes a la Cámara: Erasmo Zuleta, David Racero, Bayardo Betancourt, Buenaventura León, Carlos Carreño, John Jairo Hoyos y César Lorduy. A esta subcomisión se le encargó analizar el articulado y las proposiciones radicadas, con el fin de poner en consideración de la plenaria de la Honorable Cámara de Representantes un informe que incluyera un articulado final.

Ese informe de subcomisión fue radicado el 8 de octubre de 2019 y publicado en la Gaceta 1004 de 2019 pero, comoquiera que el 22 de octubre de 2019 el Ministerio de Vivienda, Ciudad y Territorio allegó a esta subcomisión el documento de Radicado 38307 con observaciones al texto del proyecto, se debió modificar nuevamente el informe de la subcomisión, que nuevamente fue radicado el 15 de noviembre de 2019 y publicado en la gaceta 1114 de 2019. El 18 de noviembre de 2019 la plenaria de la Cámara de Representantes con 111 votos a favor, aprobó el informe de la subcomisión junto a un artículo nuevo, quedando así aprobado el Proyecto de ley en segundo debate. Dicho texto fue publicado en la Gaceta 1138 de 2019.

El Informe de subcomisión (proposición sustitutiva) fue aprobado junto con una proposición que adicionó un artículo nuevo presentado por los Representantes Christian Garcés y Gabriel Vallejo del Centro Democrático. Así mismo, se presentaron cinco (5) proposiciones, las cuales por su importancia fueron avaladas por los ponentes. Sin embargo, como la proposición sustitutiva no podía ser modificada, las proposiciones fueron dejadas como constancias.

Para continuar con su trámite legislativo en la Comisión Tercera de Senado, fueron designados los Senadores: Andrés Cristo Bustos, Ciro Ramírez Cortés, Efraín Cepeda Sarabia, Luis Eduardo Diazgranados, Gustavo Bolívar Moreno, Iván Marulanda Gómez y Edgar Enrique Palacio. Aunado a eso, el 21 de febrero de 2020 se designó como coordinador ponente al Senador Efraín José Cepeda Sarabia.

El día 3 de junio de 2020 se rindió primer debate en comisión III, aprobando el informe de ponencia presentado. Luego de su aprobación en primer debate, durante la construcción del informe de ponencia para segundo debate en Senado se tuvieron

en cuenta los aportes del Ministerio de Vivienda, Ciudad y Territorio, de la Asociación Nacional de Ciudades Capitales - ASOCAPITALES y las consideraciones de algunas proposiciones que se habían dejado como constancia en el primer debate en Senado. Así mismo, en el último debate del proyecto de ley, realizado el 18 de junio de 2020, fueron consideradas y aprobadas dos proposiciones del partido Fuerza Alternativa Revolucionaria del Común. Lo cual evidencia que, de inicio a fin, el proyecto de ley recibió aportes de todos los partidos políticos que integran el Congreso de la República y de entidades técnicas relacionadas con la materia del proyecto de ley.

II. COMPARATIVO DE TEXTOS

TEXTO APROBADO EN CÁMARA	TEXTO APROBADO EN SENADO	TEXTO CONCILIADO	OBSERVACIONES
“Por el cual se dictan normas para el saneamiento de predios ocupados por asentamientos humanos ilegales y se dictan otras disposiciones”	“Por el cual se dictan normas para el saneamiento de predios ocupados por asentamientos humanos ilegales y se dictan otras disposiciones”	“Por el cual se dictan normas para el saneamiento de predios ocupados por asentamientos humanos ilegales y se dictan otras disposiciones”	Las cámaras aprobaron el mismo texto.
Artículo 1°. Objeto. La presente ley tiene por objeto sanear de manera definitiva la propiedad de los asentamientos humanos ilegales consolidados y precarios en bienes baldíos urbanos, bienes fiscales titulables, y los que existan en predios de propiedad legítima a favor de particulares, cuya posesión sea mayor de diez años (10) y cumplan con los requisitos establecidos en la presente ley, de igual modo la titulación de predios de uso público a favor de entidades territoriales, a fin de	Artículo 1°. Objeto. La presente ley tiene por objeto sanear de manera definitiva la propiedad de los asentamientos humanos ilegales consolidados y precarios en bienes baldíos urbanos, bienes fiscales titulables, y los que existan en predios de propiedad legítima a favor de particulares, cuya ocupación o posesión, sea mayor de diez (10 años) y cumplan con los requisitos establecidos en la presente ley, de igual modo la titulación de predios de uso público a favor de entidades	Artículo 1°. Objeto. La presente ley tiene por objeto sanear de manera definitiva la propiedad de los asentamientos humanos ilegales consolidados y precarios en bienes baldíos urbanos, bienes fiscales titulables, y los que existan en predios de propiedad legítima a favor de particulares, cuya ocupación o posesión, sea mayor de diez (10 años) y cumplan con los requisitos establecidos en la presente ley, de igual modo la titulación de predios de uso público a favor de entidades	Se acoge el texto de Senado ya que además de considerar el concepto de “posesión”, también considera el concepto de “ocupación” haciendo su aplicabilidad mas amplia.

TEXTO APROBADO EN CÁMARA	TEXTO APROBADO EN SENADO	TEXTO CONCILIADO	OBSERVACIONES
materializar el principio de equidad que permita el cumplimiento de las garantías ciudadanas en el marco del Estado social de derecho.	territoriales, a fin de materializar el principio de equidad que permita el cumplimiento de las garantías ciudadanas en el marco del Estado Social de Derecho.	territoriales, a fin de materializar el principio de equidad que permita el cumplimiento de las garantías ciudadanas en el marco del Estado Social de Derecho.	
Artículo 2°. Definiciones. Para efecto de lo dispuesto en la presente ley, se adoptan las siguientes definiciones: Asentamiento humano ilegal consolidado: Se entiende por asentamiento humano ilegal consolidado el conformado por una vivienda o más, que por el paso del tiempo han logrado alcanzar un nivel de desarrollo escalonado, cuyas edificaciones son de carácter permanente, construidas con materiales estables, cuentan con la infraestructura de servicios públicos instalada, con vías pavimentadas, con edificaciones institucionales promovidas por el Estado, pero sus construcciones se encuentran ubicadas en predios públicos y/o privados sin contar con la aprobación del propietario y sin ningún tipo de	Artículo 2°. Definiciones. Para efecto de lo dispuesto en la presente ley, se adoptan las siguientes definiciones: Asentamiento humano ilegal consolidado: Se entiende por asentamiento humano ilegal consolidado el conformado por una vivienda o más, que por el paso del tiempo han logrado alcanzar un nivel de desarrollo escalonado, cuyas edificaciones son de carácter permanente, construidas con materiales estables, cuentan con la infraestructura de servicios públicos instalada, con vías pavimentadas, con edificaciones institucionales promovidas por el Estado, pero sus construcciones se encuentran ubicadas en predios públicos y/o privados sin contar con la aprobación del propietario y sin ningún tipo de	Artículo 2°. Definiciones. Para efecto de lo dispuesto en la presente ley, se adoptan las siguientes definiciones: Asentamiento humano ilegal consolidado: Se entiende por asentamiento humano ilegal consolidado el conformado por una vivienda o más, que por el paso del tiempo han logrado alcanzar un nivel de desarrollo escalonado, cuyas edificaciones son de carácter permanente, construidas con materiales estables, cuentan con la infraestructura de servicios públicos instalada, con vías pavimentadas, con edificaciones institucionales promovidas por el Estado, pero sus construcciones se encuentran ubicadas en predios públicos y/o privados sin contar con la aprobación del propietario y sin ningún tipo de	Se acoge el texto de Senado pues mejoró la redacción y dio claridad al artículo.

TEXTO APROBADO EN CÁMARA	TEXTO APROBADO EN SENADO	TEXTO CONCILIADO	OBSERVACIONES
legalidad, ni planificación urbanística. Asentamiento humano ilegal precario: Se entiende por asentamiento humano ilegal precario el conformado por una vivienda o más, que presenta condiciones urbanísticas de desarrollo incompleto, en diferentes estados de consolidación, cuyas construcciones se encuentran ubicadas en predios públicos y/o privados sin contar con la aprobación del propietario y sin ningún tipo de legalidad, ni planificación urbanística. Los asentamientos precarios se caracterizan por estar afectados total o parcialmente por: a) Integración incompleta e insuficiente a la estructura formal urbana y a sus redes de soporte, b) Eventual existencia de factores de riesgo mitigable, c) Entorno urbano con deficiencia en los principales atributos como vías, espacio	legalidad, ni planificación urbanística. Asentamiento humano ilegal precario: Se entiende por asentamiento humano ilegal precario el conformado por una vivienda o más, que presenta condiciones urbanísticas de desarrollo incompleto, en diferentes estados de consolidación, cuyas construcciones se encuentran ubicadas en predios públicos y/o privados sin contar con la aprobación del propietario y sin ningún tipo de legalidad, ni planificación urbanística. Los asentamientos precarios se caracterizan por estar afectados total o parcialmente por: a) Integración incompleta e insuficiente a la estructura formal urbana y a sus redes de soporte, b) Eventual existencia de factores de riesgo mitigable, c) Entorno urbano con deficiencia en los principales atributos como vías, espacio	legalidad, ni planificación urbanística. Asentamiento humano ilegal precario: Se entiende por asentamiento humano ilegal precario el conformado por una vivienda o más, que presenta condiciones urbanísticas de desarrollo incompleto, en diferentes estados de consolidación, cuyas construcciones se encuentran ubicadas en predios públicos y/o privados sin contar con la aprobación del propietario y sin ningún tipo de legalidad, ni planificación urbanística. Los asentamientos precarios se caracterizan por estar afectados total o parcialmente por: a) Integración incompleta e insuficiente a la estructura formal urbana y a sus redes de soporte, b) Eventual existencia de factores de riesgo mitigable, c) Entorno urbano con deficiencia en los principales atributos como vías, espacio	

TEXTO APROBADO EN CÁMARA	TEXTO APROBADO EN SENADO	TEXTO CONCILIADO	OBSERVACIONES
público y otros equipamientos, d) Viviendas en condición de déficit cualitativo y con estructuras inadecuadas de construcción (vulnerabilidad estructural), e) Viviendas que carecen de una adecuada infraestructura de servicios públicos y de servicios sociales básicos, f) Condiciones de pobreza, exclusión social y eventualmente población víctima de desplazamiento forzado. Bien Baldío Urbano: Son aquellos bienes de propiedad de los municipios o distritos, adquiridos con fundamento de lo dispuesto en el artículo 123 de la Ley 388 de 1997, localizados en el perímetro urbano de la entidad territorial. Bien Fiscal: Son los bienes de propiedad del Estado o de las Entidades Territoriales, sobre los cuales se tiene una propiedad ordinaria sometida a las normas generales del derecho común.	público y otros equipamientos, d) Viviendas en condición de déficit cualitativo y con estructuras inadecuadas de construcción (vulnerabilidad estructural), e) Viviendas que carecen de una adecuada infraestructura de servicios públicos y de servicios sociales básicos, f) Condiciones de pobreza, exclusión social y eventualmente población víctima de desplazamiento forzado. Bien Baldío Urbano: Son aquellos bienes de propiedad de los municipios o distritos, adquiridos con fundamento de lo dispuesto en el artículo 123 de la Ley 388 de 1997, localizados en el perímetro urbano de la entidad territorial. Bien Fiscal: Son los bienes de propiedad del Estado o de las Entidades Territoriales, sobre los cuales se tiene una propiedad ordinaria sometida a las normas generales del derecho común.	público y otros equipamientos, d) Viviendas en condición de déficit cualitativo y con estructuras inadecuadas de construcción (vulnerabilidad estructural), e) Viviendas que carecen de una adecuada infraestructura de servicios públicos y de servicios sociales básicos, f) Condiciones de pobreza, exclusión social y eventualmente población víctima de desplazamiento forzado. Bien Baldío Urbano: Son aquellos bienes de propiedad de los municipios o distritos, adquiridos con fundamento de lo dispuesto en el artículo 123 de la Ley 388 de 1997, localizados en el perímetro urbano de la entidad territorial. Bien Fiscal: Son los bienes de propiedad del Estado o de las Entidades Territoriales, sobre los cuales se tiene una propiedad ordinaria sometida a las normas generales del derecho común.	

TEXTO APROBADO EN CÁMARA	TEXTO APROBADO EN SENADO	TEXTO CONCILIADO	OBSERVACIONES
<p>Bien Fiscal Titulable: Son aquellos bienes de propiedad de las entidades estatales que han sido ocupados ilegalmente por ocupantes, el derecho de propiedad de estos bienes puede ser cedido o transferido a título gratuito u oneroso por la entidad territorial titular del bien, y que no corresponden a espacio público, o a áreas protegidas del municipio o distrito.</p>	<p>Bien Fiscal Titulable: Son aquellos bienes de propiedad de las entidades estatales que han sido ocupados ilegalmente por ocupantes. El derecho de propiedad de estos bienes puede ser cedido o transferido a título gratuito u oneroso por la entidad territorial titular del bien, siempre y cuando no correspondan a espacio público, o a áreas protegidas del municipio o distrito.</p>	<p>Bien Fiscal Titulable: Son aquellos bienes de propiedad de las entidades estatales que han sido ocupados ilegalmente por ocupantes. El derecho de propiedad de estos bienes puede ser cedido o transferido a título gratuito u oneroso por la entidad territorial titular del bien, siempre y cuando no correspondan a espacio público, o a áreas protegidas del municipio o distrito.</p>	
<p>Artículo 3°. Transformación de bienes baldíos.</p> <p>Para la identificación y transformación jurídica de Bienes Baldíos Urbanos a Bienes Fiscales Titulables, las Entidades deberán llevar a cabo los siguientes pasos:</p> <p>1. Identificar el Bien Baldío Urbano que se pretende convertir en Bien Fiscal, Bien Fiscal Titulable o Bien de Uso público, solicitar a la Superintendencia de Notariado y Registro la solicitud de carencia de</p>	<p>Artículo 3°. Transformación de bienes baldíos urbanos.</p> <p>Para la identificación y transformación jurídica de Bienes Baldíos Urbanos a Bienes Fiscales Titulables o bien de uso público, las entidades territoriales deberán llevar a cabo los siguientes pasos:</p> <p>1. Identificar el bien baldío urbano que se pretende convertir en bien fiscal, bien fiscal titulable o bien de uso público,</p>	<p>Artículo 3°. Transformación de bienes baldíos urbanos.</p> <p>Para la identificación y transformación jurídica de Bienes Baldíos Urbanos a Bienes Fiscales Titulables o bien de uso público, las entidades territoriales deberán llevar a cabo los siguientes pasos:</p> <p>1. Identificar el bien baldío urbano que se pretende convertir en bien fiscal, bien fiscal titulable o bien de uso público,</p>	<p>Se acoge el texto de Senado pues mejoró la redacción del procedimiento establecido en el artículo referente a la transformación de bienes baldíos urbanos y su relación con las entidades competentes.</p>
<p>Artículo 4°. Estudio.</p> <p>Los municipios o distritos deberán en el término de seis (6) meses posteriores a la promulgación de esta ley realizar un estudio técnico y jurídico que permita establecer su área y su permanencia en el tiempo como espacio público, y procederán mediante</p>	<p>Artículo 4°. Estudios técnicos y jurídicos.</p> <p>Los municipios o distritos podrán en el término de doce (12) meses posteriores a la promulgación de esta ley realizar un estudio técnico y jurídico que permita establecer el área y la existencia por 20 años o más, de todos los espacios públicos</p>	<p>Artículo 4°. Estudios técnicos y jurídicos.</p> <p>Los municipios o distritos podrán en el término de doce (12) meses posteriores a la promulgación de esta ley realizar un estudio técnico y jurídico que permita establecer el área y la existencia por 20 años o más, de todos los espacios públicos</p>	<p>Se acoge el texto de Senado, que estableció que los estudios además de ser técnicos deben ser jurídicos; amplió el término para la realización de los mismos y adicionó un párrafo, para que su aplicación no afecte la entrada en vigencia de las</p>
<p>Artículo 5°. Inventario. Realizado el estudio anterior, los municipios o distritos deberán en el término de seis (6) posteriores a la promulgación de esta ley, realizar un inventario de bienes de uso público o bienes afectos al uso público producto de la legalización de asentamientos humanos informales, los cuales históricamente se han considerado como espacio público, pero que no presenten tanto en los títulos como en el respectivo folio de matrícula</p>	<p>Artículo 5. Inventario. Realizado el estudio anterior, los municipios o distritos, por medio de sus alcaldes podrán en el término de seis (6) meses posteriores a la realización de los estudios técnicos, realizar un inventario de bienes de uso público y bienes afectos al uso público producto de la legalización de asentamientos humanos ilegales, los cuales se encuentren señalados en actos administrativos o que por 20 años o más, se han considerado como espacio público, independiente de</p>	<p>Artículo 5. Inventario. Realizado el estudio anterior, los municipios o distritos, por medio de sus alcaldes podrán en el término de seis (6) meses posteriores a la realización de los estudios técnicos, realizar un inventario de bienes de uso público y bienes afectos al uso público producto de la legalización de asentamientos humanos ilegales, los cuales se encuentren señalados en actos administrativos o que por 20 años o más, se han considerado como espacio público, independiente de</p>	<p>Se acoge el texto de Senado pues establece que el inventario se debe realizar, una vez se realicen los estudios que establece el artículo anterior, da claridad sobre el objetivo y alcance de la realización del inventario y adiciona un párrafo para que su aplicación no afecte la entrada en vigencia de las demás disposiciones de la Ley.</p>
<p>Artículo 6°. Funciones de la declaratoria de espacio público.</p> <p>El acto administrativo de declaratoria de los predios como espacio público tendrá dos funciones, en primer lugar servir de acto de reconocimiento del espacio público existente, y en segundo lugar hará las veces de título de propiedad a favor de la entidad territorial donde se localicen dichos bienes. El acto de declaratoria de espacio público será reconocido por las autoridades urbanísticas y catastrales competentes en cada municipio o distrito, y con ello la entidad territorial tramitará ante la Oficina de</p>	<p>Artículo 6°. Declaratoria de espacio público.</p> <p>Los municipios o distritos procederán a realizar la declaratoria de espacio mediante acto administrativo a favor de la entidad territorial donde se localizan. El acto administrativo de la declaratoria servirá como reconocimiento del espacio público existente y, en segundo lugar, hará las veces de título de propiedad a favor de la entidad territorial donde se localicen dichos bienes. El acto de declaratoria de espacio público será reconocido inmediatamente por</p>	<p>Artículo 6°. Declaratoria de espacio público.</p> <p>Los municipios o distritos procederán a realizar la declaratoria de espacio mediante acto administrativo a favor de la entidad territorial donde se localizan. El acto administrativo de la declaratoria servirá como reconocimiento del espacio público existente y, en segundo lugar, hará las veces de título de propiedad a favor de la entidad territorial donde se localicen dichos bienes. El acto de declaratoria de espacio público será reconocido inmediatamente por</p>	<p>Se acoge el texto de Senado pues considera las recomendaciones de ASOCAPITALES en cuanto al procedimiento que deben realizar las entidades territoriales. Así mismo, mejoró la redacción y el estilo del artículo.</p> <p>En el párrafo 1°. Se adiciona un signo de puntuación “.” y el conector “de”. Así se subsana un yerro de redacción.</p>

TEXTO APROBADO EN CÁMARA	TEXTO APROBADO EN SENADO	TEXTO CONCILIADO	OBSERVACIONES
<p>Registro de Instrumentos Públicos, la apertura del folio de matrícula correspondiente y su inscripción en el registro. Parágrafo. Las oficinas encargadas del catastro municipal o distrital procederán a la incorporación de la nueva información de los predios objeto de declaratoria.</p>	<p>las autoridades urbanísticas y catastrales competentes en cada municipio o distrito, y con ello la entidad territorial tramitará ante la Oficina de Registro de Instrumentos Públicos, la apertura del folio de matrícula correspondiente y su inscripción en el registro.</p> <p>Parágrafo 1. Las oficinas encargadas de planeación o de catastro municipal o distrital procederán a la incorporación de la información de los espacios públicos declarados, en sus cartografías oficiales.</p> <p>Parágrafo 2: Dentro de los (10) días hábiles siguientes a la expedición del acto administrativo de declaración de espacio público, el propietario legítimo o sus herederos interesados en oponerse a la declaratoria que trata el presente artículo, podrán presentar un documento de oposición a dicha declaración.</p>	<p>las autoridades urbanísticas y catastrales competentes en cada municipio o distrito, y con ello la entidad territorial tramitará ante la Oficina de Registro de Instrumentos Públicos, la apertura del folio de matrícula correspondiente y su inscripción en el registro.</p> <p>Parágrafo 1. Las oficinas encargadas, de planeación o de catastro municipal o distrital procederán a la incorporación de la información de los espacios públicos declarados, en sus cartografías oficiales.</p> <p>Parágrafo 2: Dentro de los (10) días hábiles siguientes a la expedición del acto administrativo de declaración de espacio público, el propietario legítimo o sus herederos interesados en oponerse a la declaratoria que trata el presente artículo, podrán presentar un documento de oposición a dicha declaración.</p>	
Artículo 7º. Contenido del acto	Artículo 7º. Contenido del acto	Artículo 7º. Contenido del acto	Se acoge el texto de Senado que mejoró la

TEXTO APROBADO EN CÁMARA	TEXTO APROBADO EN SENADO	TEXTO CONCILIADO	OBSERVACIONES
<p>administrativo de declaratoria de espacio público. El acto administrativo de declaración de espacio público, debe constar por escrito y contendrá la declaración del dominio pleno a nombre del municipio o distrito y la determinación de área y linderos, además incluirá la siguiente información:</p> <p>1.La referencia al estudio técnico jurídico elaborado.</p> <p>2. La descripción de la cabida y linderos del predio a inscribir en el registro de propiedad de la entidad territorial o haciendo uso del plano predial catastral, según el Decreto 2157 de 1995 o cualquier documento cartográfico basado en cartografía oficial con coordenadas magna-sirgas que identifiquen con claridad los linderos, coordenadas x, y, de los vértices y la cabida superficial del predio en metros cuadrados.</p> <p>En todo caso todo deberá estar</p>	<p>administrativo de declaratoria de espacio público. El acto administrativo de declaración de espacio público debe constar por escrito y contendrá la declaración del dominio pleno a nombre del municipio o distrito y la determinación de área y linderos. Además, incluirá la siguiente información:</p> <p>1.La referencia al estudio técnico jurídico elaborado.</p> <p>2. La descripción de la cabida y linderos del predio a inscribir en el registro de propiedad de la entidad territorial o haciendo uso del plano predial catastral, según el Decreto 2157 de 1995 o cualquier documento cartográfico basado en cartografía oficial con coordenadas magna-sirgas que identifiquen con claridad los linderos, coordenadas x, y, de los vértices y la cabida superficial del predio en metros cuadrados.</p> <p>En todo caso todo deberá estar</p>	<p>administrativo de declaratoria de espacio público. El acto administrativo de declaración de espacio público debe constar por escrito y contendrá la declaración del dominio pleno a nombre del municipio o distrito y la determinación de área y linderos. Además, incluirá la siguiente información:</p> <p>1.La referencia al estudio técnico jurídico elaborado.</p> <p>2. La descripción de la cabida y linderos del predio a inscribir en el registro de propiedad de la entidad territorial o haciendo uso del plano predial catastral, según el Decreto 2157 de 1995 o cualquier documento cartográfico basado en cartografía oficial con coordenadas magna-sirgas que identifiquen con claridad los linderos, coordenadas x, y, de los vértices y la cabida superficial del predio en metros cuadrados.</p> <p>En todo caso todo deberá estar</p>	<p>redacción del numeral 2º del artículo.</p>

TEXTO APROBADO EN CÁMARA	TEXTO APROBADO EN SENADO	TEXTO CONCILIADO	OBSERVACIONES
<p>certificado por la oficina de catastro o el Instituto Geográfico Agustín Codazzi, el Gestor Catastral o en su defecto firmado por un profesional como topógrafo, ingeniero civil, catastral o topográfico con matrícula profesional vigente, autorizado por el Gestor Catastral.</p> <p>Para el caso de centros poblados urbanos, la descripción de cabida y linderos se podrá obtener de cualquier documento cartográfico basado en cartografía oficial con coordenadas magna-sirgas que identifiquen con claridad los linderos, coordenadas x, y, de los vértices y la cabida superficial en metros cuadrados del perímetro urbano aprobado por el concejo del ente territorial y que reposa en el instrumento de ordenamiento territorial vigente.</p> <p>3. La solicitud de apertura del folio de matrícula inmobiliaria correspondiente.</p>	<p>certificado por la oficina de catastro o el Instituto Geográfico Agustín Codazzi, el gestor catastral o, en su defecto, firmado por un profesional como topógrafo, ingeniero civil, catastral o topográfico con matrícula profesional vigente, autorizado por el Gestor Catastral.</p> <p>Para el caso de centros poblados urbanos, la descripción de cabida y linderos se podrá obtener de cualquier documento cartográfico basado en cartografía oficial con coordenadas magna-sirgas que identifiquen con claridad los linderos, coordenadas x, y, de los vértices y la cabida superficial en metros cuadrados del perímetro urbano aprobado por el concejo del ente territorial que reposa en el instrumento de ordenamiento territorial vigente.</p> <p>3.La solicitud de apertura del folio de matrícula inmobiliaria correspondiente.</p>	<p>certificado por la oficina de catastro o el Instituto Geográfico Agustín Codazzi, el gestor catastral o, en su defecto, firmado por un profesional como topógrafo, ingeniero civil, catastral o topográfico con matrícula profesional vigente, autorizado por el Gestor Catastral.</p> <p>Para el caso de centros poblados urbanos, la descripción de cabida y linderos se podrá obtener de cualquier documento cartográfico basado en cartografía oficial con coordenadas magna-sirgas que identifiquen con claridad los linderos, coordenadas x, y, de los vértices y la cabida superficial en metros cuadrados del perímetro urbano aprobado por el concejo del ente territorial que reposa en el instrumento de ordenamiento territorial vigente.</p> <p>3.La solicitud de apertura del folio de matrícula inmobiliaria correspondiente.</p>	
Artículo 8º. Obtención de la propiedad por motivos de utilidad pública e interés social.	Artículo 8º. Obtención de la propiedad por motivos de utilidad pública e interés social.	Artículo 8º. Obtención de la propiedad por motivos de utilidad pública e interés social.	Las cámaras aprobaron el mismo texto.

TEXTO APROBADO EN CÁMARA	TEXTO APROBADO EN SENADO	TEXTO CONCILIADO	OBSERVACIONES
<p>4. El municipio o distrito expedirá tres (3) copias de la resolución de declaración de espacio público, así: un original que se insertará en el archivo de la respectiva alcaldía municipal o distrital, un original con destino a la oficina de Registro de Instrumentos Públicos y una en copia común con destino a la oficina de catastro competente.</p> <p>Artículo 8º. Obtención de la propiedad por motivos de utilidad pública e interés social. En los asentamientos humanos ilegales consolidados que se encuentren ubicados en predios de propiedad legítima a favor de particulares, cuya posesión sea igual o mayor de diez (10) años, sin que el propietario legítimo y a falta de éste, sus herederos o terceros interesados hayan hecho uso de las instancias administrativas y judiciales o habiéndolas hecho hasta la fecha no hayan podido</p>	<p>4.El municipio o distrito expedirá tres (3) copias de la resolución de declaración de espacio público así: un original que se insertará en el archivo de la respectiva alcaldía municipal o distrital, un original con destino a la oficina de Registro de Instrumentos Públicos y una en copia común con destino a la oficina de catastro competente.</p> <p>Artículo 8º. Obtención de la propiedad por motivos de utilidad pública e interés social. En los asentamientos humanos ilegales consolidados que se encuentren ubicados en predios de propiedad legítima a favor de particulares, cuya posesión sea igual o mayor de diez (10) años, sin que el propietario legítimo y a falta de éste, sus herederos o terceros interesados hayan hecho uso de las instancias administrativas y judiciales o habiéndolas hecho hasta la fecha no hayan podido</p>	<p>4.El municipio o distrito expedirá tres (3) copias de la resolución de declaración de espacio público así: un original que se insertará en el archivo de la respectiva alcaldía municipal o distrital, un original con destino a la oficina de Registro de Instrumentos Públicos y una en copia común con destino a la oficina de catastro competente.</p> <p>Artículo 8º. Obtención de la propiedad por motivos de utilidad pública e interés social. En los asentamientos humanos ilegales consolidados que se encuentren ubicados en predios de propiedad legítima a favor de particulares, cuya posesión sea igual o mayor de diez (10) años, sin que el propietario legítimo y a falta de éste, sus herederos o terceros interesados hayan hecho uso de las instancias administrativas y judiciales o habiéndolas hecho hasta la fecha no hayan podido</p>	
Artículo 8º. Obtención de la propiedad por motivos de utilidad pública e interés social.	Artículo 8º. Obtención de la propiedad por motivos de utilidad pública e interés social.	Artículo 8º. Obtención de la propiedad por motivos de utilidad pública e interés social.	Las cámaras aprobaron el mismo texto.

TEXTO APROBADO EN CÁMARA	TEXTO APROBADO EN SENADO	TEXTO CONCILIADO	OBSERVACIONES
adquirirlos, el ente territorial podrá obtener su propiedad a través de expropiación por vía administrativa, por motivos de utilidad pública e interés social como lo establece el artículo 58 de la Ley 388 de 1997.	adquirirlos, el ente territorial podrá obtener su propiedad a través de expropiación por vía administrativa, por motivos de utilidad pública e interés social como lo establece el artículo 58 de la Ley 388 de 1997.	adquirirlos, el ente territorial podrá obtener su propiedad a través de expropiación por vía administrativa, por motivos de utilidad pública e interés social como lo establece el artículo 58 de la Ley 388 de 1997.	
Artículo 10. Modifíquese el artículo 4° de la Ley 1001 de 2005, el cual quedará así: Artículo 4°. En el caso de los predios ocupados con mejoras de instituciones religiosas, instituciones educativas públicas, culturales públicas, comunales o de salud públicas y Organizaciones de Acción Comunal (OAC), se enajenarán por su avalúo catastral con un descuento del 90%, el cual será cancelado de contado y consignado en la cuenta bancaria que disponga la entidad.	Artículo 9. Modifíquese el artículo 4° de la Ley 1001 de 2005, el cual quedará así: Artículo 4°. En el caso de los predios ocupados con mejoras realizadas por parte de instituciones religiosas, instituciones educativas públicas, culturales públicas, comunales o de salud públicas y Organizaciones de Acción Comunal (OAC), se enajenarán por su avalúo catastral con un descuento del 60% para personas de origen privado y 90% de carácter público y comunal, el cual será cancelado de contado y consignado en la cuenta bancaria que disponga la entidad.	Artículo 9. Modifíquese el artículo 4° de la Ley 1001 de 2005, el cual quedará así: Artículo 4°. En el caso de los predios ocupados con mejoras realizadas por parte de instituciones religiosas, instituciones educativas públicas, culturales públicas, comunales o de salud públicas y Organizaciones de Acción Comunal (OAC), se enajenarán por su avalúo catastral con un descuento del 60% para personas de origen privado y 90% de carácter público y comunal, el cual será cancelado de contado y consignado en la cuenta bancaria que disponga la entidad.	Se acoge el texto de Senado que complementa el artículo en cuanto a los valores del avalúo catastral para la enajenación. Así mismo, dio claridad al parágrafo 2° en relación al régimen de enajenación directa de bienes fiscales.

TEXTO APROBADO EN CÁMARA	TEXTO APROBADO EN SENADO	TEXTO CONCILIADO	OBSERVACIONES
Parágrafo 1°. Podrán ser enajenados aquellos inmuebles que le son conexos a la misión pastoral o social de las iglesias, tales como colegios, comedores, restaurantes, etc., siempre y cuando se encuentren bajo la administración de las instituciones religiosas y hayan sido ocupados mínimo diez (10) años antes del inicio de la actuación administrativa	Parágrafo 1°. Podrán ser enajenados aquellos inmuebles que le son conexos a la misión pastoral o social de las iglesias, tales como colegios, comedores, restaurantes, etc., siempre y cuando se encuentren bajo la administración de las instituciones religiosas y hayan sido ocupados mínimo diez (10) años antes del inicio de la actuación administrativa.	Parágrafo 1°. Podrán ser enajenados aquellos inmuebles que le son conexos a la misión pastoral o social de las iglesias, tales como colegios, comedores, restaurantes, etc., siempre y cuando se encuentren bajo la administración de las instituciones religiosas y hayan sido ocupados mínimo diez (10) años antes del inicio de la actuación administrativa.	
Parágrafo 2°. La enajenación de que trata el presente artículo procederá siempre y cuando el beneficiario asuma y acredite el cumplimiento de las obligaciones fiscales pendientes de pago con la entidad territorial, generadas por el inmueble por concepto de impuestos, tasas y contribuciones.	Parágrafo 2°. La venta de qué trata el presente artículo se sujetará al régimen de enajenación directa de bienes fiscales contemplado en la presente ley.	Parágrafo 2°. La venta de qué trata el presente artículo se sujetará al régimen de enajenación directa de bienes fiscales contemplado en la presente ley.	
Artículo 11. Acto administrativo de cesión a título gratuito. Cumplido lo dispuesto en el artículo anterior, el acto administrativo que se expida por la Entidad Territorial, incluirá la información	Artículo 10. Acto administrativo de cesión a título gratuito. El acto administrativo incluirá la información que de acuerdo con las normas vigentes se requiera para el registro de actos	Artículo 10. Acto administrativo de cesión a título gratuito. El acto administrativo incluirá la información que de acuerdo con las normas vigentes se requiera para el registro de actos	Se acoge el texto de Senado pues adiciona un parágrafo que reglamenta el contenido del acto administrativo de cesión a título gratuito.

TEXTO APROBADO EN CÁMARA	TEXTO APROBADO EN SENADO	TEXTO CONCILIADO	OBSERVACIONES
que de acuerdo con las normas vigentes se requiera para el registro de actos administrativos de transferencia y en especial la siguiente: a) consideraciones y fundamentos jurídicos de la transferencia del Bien Fiscal Titulable, b) nombre e identificación de los ocupantes, c) dirección e identificación catastral del Bien Fiscal Titulable, d) identificación jurídica del predio de mayor extensión del cual se va a segregar la nueva unidad registral o el número de matrícula individual si ya fue asignado, según sea el caso, e) descripción del área y los linderos del Bien Fiscal Titulable, mediante plano predial catastral, f) reconocimiento de la existencia de edificación o mejora mediante plano MagnaSirgas con medidas y linderos, la cual deberá ser realizada de forma	administrativos de transferencia y en especial la siguiente: a) consideraciones y fundamentos jurídicos de la transferencia del bien fiscal tituable, b) nombre e identificación de los ocupantes, c) dirección e identificación catastral del bien fiscal tituable., d) identificación jurídica del predio de mayor extensión del cual se va a segregar la nueva unidad registral o el número de matrícula individual si ya fue asignado, según sea el caso, e) descripción del área y los linderos del bien fiscal tituable, mediante plano predial catastral, f) la entidad territorial que transfiere y sus atribuciones normativas para la transferencia y desarrollo del proyecto de titulación,	administrativos de transferencia y en especial la siguiente: a) consideraciones y fundamentos jurídicos de la transferencia del bien fiscal tituable, b) nombre e identificación de los ocupantes, c) dirección e identificación catastral del bien fiscal tituable., d) identificación jurídica del predio de mayor extensión del cual se va a segregar la nueva unidad registral o el número de matrícula individual si ya fue asignado, según sea el caso, e) descripción del área y los linderos del bien fiscal tituable, mediante plano predial catastral, f) la entidad territorial que transfiere y sus atribuciones normativas para la transferencia y desarrollo del proyecto de titulación,	

TEXTO APROBADO EN CÁMARA	TEXTO APROBADO EN SENADO	TEXTO CONCILIADO	OBSERVACIONES
previa a la expedición del acto administrativo por la Curaduría urbana respectiva o quien haga sus veces, el documento emitido por esta entidad formará parte integral del acto administrativo de cesión a título gratuito de que trata este artículo, g) la Entidad Territorial que transfiere y sus atribuciones normativas para la transferencia y desarrollo del proyecto de titulación, h) la procedencia de recursos y los tiempos para interponerlos. Adicionalmente, se dejará expresa constancia en la parte resolutoria del acto administrativo de los aspectos jurídicos que a continuación se señalan: a) La cesión solo procederá si el beneficiario asume y acredita el cumplimiento de las obligaciones fiscales, de conformidad con lo establecido en el parágrafo 4° del artículo 277 de la Ley 1599 de 2019,	g) la procedencia de recursos y los tiempos para interponerlos. Adicionalmente, se dejará expresa constancia en la parte resolutoria del acto administrativo de los aspectos jurídicos que a continuación se señalan: a) la obligación de restituir el bien fiscal tituable cuando se establezca plenamente que hubo imprecisión o falsedad en los documentos o en la información suministrada por el peticionario, b) La solicitud a la Oficina de Registro de Instrumentos Públicos respectiva, de la inscripción en el folio de matrícula inmobiliaria ya asignado o la solicitud de inscripción en la matrícula a segregar del folio de mayor extensión, en el que se incluya en una sola matrícula inmobiliaria tanto el bien fiscal titulado como la de la edificación o mejora reconocida. c) La obligación del ocupante de acatar la normatividad	g) la procedencia de recursos y los tiempos para interponerlos. Adicionalmente, se dejará expresa constancia en la parte resolutoria del acto administrativo de los aspectos jurídicos que a continuación se señalan: a) la obligación de restituir el bien fiscal tituable cuando se establezca plenamente que hubo imprecisión o falsedad en los documentos o en la información suministrada por el peticionario, b) La solicitud a la Oficina de Registro de Instrumentos Públicos respectiva, de la inscripción en el folio de matrícula inmobiliaria ya asignado o la solicitud de inscripción en la matrícula a segregar del folio de mayor extensión, en el que se incluya en una sola matrícula inmobiliaria tanto el bien fiscal titulado como la de la edificación o mejora reconocida. c) La obligación del ocupante de acatar la normatividad	

TEXTO APROBADO EN CÁMARA	TEXTO APROBADO EN SENADO	TEXTO CONCILIADO	OBSERVACIONES
<p>b) La obligación de restituir el Bien Fiscal Titulable cuando se establezca plenamente que hubo imprecisión o falsedad en los documentos o en la información suministrada por el peticionario,</p> <p>c) La solicitud a la Oficina de Registro de Instrumentos Públicos respectiva de la inscripción de la resolución en el folio de matrícula inmobiliaria ya asignado o la solicitud de inscripción en la matrícula a segregarse del folio de mayor extensión, en el que se incluya en una sola matrícula inmobiliaria tanto el Bien Fiscal Titulado como la de la edificación o mejora reconocida,</p> <p>d) La obligación del ocupante de acatar la normatividad urbanística municipal o distrital aplicable al sector donde se localice el predio y contenida en el POT, PBOT o EOT.</p>	<p>urbanística municipal o distrital aplicable al sector donde se localice el predio y contenida en el POT, PBOT o EOT.</p> <p>Parágrafo. El acto administrativo de cesión a título gratuito incluirá la mejora en aquellos casos en que ésta se encuentre previamente reconocida e identificada en debida forma. En los demás casos, sólo hará referencia al suelo y será responsabilidad del cesionario adelantar los trámites a que haya lugar para obtener su reconocimiento dentro de los dos (2) años siguientes a la inscripción del título de propiedad en la correspondiente oficina de registro de instrumentos públicos.</p>	<p>urbanística municipal o distrital aplicable al sector donde se localice el predio y contenida en el POT, PBOT o EOT.</p> <p>Parágrafo. El acto administrativo de cesión a título gratuito incluirá la mejora en aquellos casos en que ésta se encuentre previamente reconocida e identificada en debida forma. En los demás casos, sólo hará referencia al suelo y será responsabilidad del cesionario adelantar los trámites a que haya lugar para obtener su reconocimiento dentro de los dos (2) años siguientes a la inscripción del título de propiedad en la correspondiente oficina de registro de instrumentos públicos.</p>	
Artículo 12. Las resoluciones administrativas de cesión a título gratuito que recaigan sobre	Artículo 11. Las resoluciones administrativas de cesión a título gratuito que recaigan sobre	Artículo 11. Las resoluciones administrativas de cesión a título gratuito que recaigan sobre	Las cámaras aprobaron el mismo texto.

TEXTO APROBADO EN CÁMARA	TEXTO APROBADO EN SENADO	TEXTO CONCILIADO	OBSERVACIONES
<p>viviendas, deberán constituir patrimonio de familia inembargable.</p> <p>Artículo 13. Registro del acto administrativo de cesión a título gratuito del Bien Fiscal Titulable. Expedido el acto administrativo de cesión a título gratuito del Bien Fiscal Titulable se procederá al registro del mismo, una vez se encuentre debidamente ejecutoriado de conformidad con el artículo 89 del Código de Procedimiento Administrativo y de lo Contencioso Administrativo, en el folio de matrícula inmobiliaria correspondiente, el cual, una vez inscrito, será plena prueba de propiedad en favor del ocupante beneficiario del programa de titulación.</p> <p>Artículo 14. Terminación de la actuación administrativa.</p> <p>En cualquier estado de la actuación en que la Entidad Territorial determine que el bien es de uso público se encuentra ubicado en una zona insalubre o</p>	<p>viviendas deberán constituir patrimonio de familia inembargable.</p> <p>Artículo 12. Registro del acto administrativo de cesión a título gratuito del bien fiscal titulable. Expedido el acto administrativo de cesión a título gratuito del bien fiscal titulable, se procederá al registro del mismo, una vez se encuentre debidamente ejecutoriado de conformidad con el artículo 89 del Código de Procedimiento Administrativo y de lo Contencioso Administrativo, en el folio de matrícula inmobiliaria correspondiente, el cual, una vez inscrito, será plena prueba de propiedad en favor del ocupante beneficiario del programa de titulación.</p> <p>Artículo 13. Terminación de la actuación administrativa.</p> <p>En cualquier estado de la actuación en que la entidad territorial determine que el bien es de uso público y/o se encuentra ubicado en una zona insalubre</p>	<p>viviendas deberán constituir patrimonio de familia inembargable.</p> <p>Artículo 12. Registro del acto administrativo de cesión a título gratuito del bien fiscal titulable. Expedido el acto administrativo de cesión a título gratuito del bien fiscal titulable, se procederá al registro del mismo, una vez se encuentre debidamente ejecutoriado de conformidad con el artículo 89 del Código de Procedimiento Administrativo y de lo Contencioso Administrativo, en el folio de matrícula inmobiliaria correspondiente, el cual, una vez inscrito, será plena prueba de propiedad en favor del ocupante beneficiario del programa de titulación.</p> <p>Artículo 13. Terminación de la actuación administrativa.</p> <p>En cualquier estado de la actuación en que la entidad territorial determine que el bien es de uso público y/o se encuentra ubicado en una zona insalubre</p>	<p>Las cámaras aprobaron el mismo texto</p> <p>Las cámaras aprobaron el mismo texto</p>

TEXTO APROBADO EN CÁMARA	TEXTO APROBADO EN SENADO	TEXTO CONCILIADO	OBSERVACIONES
<p>de riesgo, o las situaciones dispuestas los artículos 35, 37 y 123 de la Ley 388 de 1997, procederá a poner fin a la actuación por acto administrativo, que se notificará en la forma prevista en los artículos 66 y siguientes del Código de Procedimiento Administrativo y de lo Contencioso Administrativo.</p> <p>Artículo Nuevo. Modifíquese el artículo 3° de la Ley 1001 de 2005, el cual quedará así: Ley 1001 de 2005, el cual quedará así:</p> <p>Artículo 3°. Enajenación Directa de Bienes Fiscales. Las entidades públicas podrán enajenar directamente los bienes inmuebles fiscales de su propiedad en primer lugar al ocupante sin sujeción a las normas de contratación estatal, cuando el inmueble y/o el hogar interesado en la cesión no cumpla con los criterios previstos en el artículo 14 de la Ley 708 de 2001 modificado por el artículo 277 de la Ley 1955 de 2019 y las</p>	<p>o de riesgo, o las situaciones dispuestas en los artículos 35, 37 y 123 de la Ley 388 de 1997, procederá a poner fin a la actuación por acto administrativo, que se notificará en la forma prevista en los artículos 66 y siguientes del Código de Procedimiento Administrativo y de lo Contencioso Administrativo.</p> <p>Artículo 14. Modifíquese el artículo 3 de la ley 1001 de 2005 el cual quedara así:</p> <p>Artículo 3°. Enajenación Directa De Bienes Fiscales. Las entidades públicas podrán enajenar directamente los bienes inmuebles fiscales de su propiedad en primer lugar al ocupante sin sujeción a las normas de contratación estatal, cuando el inmueble y/o el hogar interesado en la cesión no cumpla con los criterios previstos en el artículo 14 de la ley 708 de 2001 modificado por el artículo 277 de la ley 1955 de 2019 y las</p>	<p>o de riesgo, o las situaciones dispuestas en los artículos 35, 37 y 123 de la Ley 388 de 1997, procederá a poner fin a la actuación por acto administrativo, que se notificará en la forma prevista en los artículos 66 y siguientes del Código de Procedimiento Administrativo y de lo Contencioso Administrativo.</p> <p>Artículo 14. Modifíquese el artículo 3 de la ley 1001 de 2005 el cual quedara así:</p> <p>Artículo 3°. Enajenación Directa De Bienes Fiscales. Las entidades públicas podrán enajenar directamente los bienes inmuebles fiscales de su propiedad en primer lugar al ocupante sin sujeción a las normas de contratación estatal, cuando el inmueble y/o el hogar interesado en la cesión no cumpla con los criterios previstos en el artículo 14 de la ley 708 de 2001 modificado por el artículo 277 de la ley 1955 de 2019 y las</p>	<p>Se acoge el texto de Senado, pues da claridad y mejora la redacción de los parágrafos 3° y 4° del artículo.</p>

TEXTO APROBADO EN CÁMARA	TEXTO APROBADO EN SENADO	TEXTO CONCILIADO	OBSERVACIONES
<p>normas que lo modifiquen, complementen, adicionen o reglamentan.</p> <p>La enajenación directa del bien fiscal se formalizará mediante la expedición de una resolución administrativa en la cual se constituirá patrimonio de familia inembargable, la cual, una vez inscrita en la correspondiente Oficina de Registro de Instrumentos Públicos, constituirá plena prueba de propiedad.</p> <p>Parágrafo 1°. En ningún caso procederá la enajenación directa tratándose de inmuebles ubicados en zonas destinadas a obra pública o de infraestructuras básicas, áreas no aptas para la localización de viviendas zonas de alto riesgo no mitigable, zonas de protección de los recursos naturales y zonas insalubres conforme con el Plan de Ordenamiento Territorial, Esquema de Ordenamiento</p>	<p>normas que lo modifiquen, complementen, adicionen o reglamentan.</p> <p>La enajenación directa del bien fiscal se formalizará mediante la expedición de una resolución administrativa en la cual se constituirá patrimonio de familia inembargable, la cual, una vez inscrita en la correspondiente Oficina de Registro de Instrumentos Públicos, constituirá plena prueba de propiedad.</p> <p>Parágrafo 1°. En ningún caso procederá la enajenación directa tratándose de inmuebles ubicados en zonas destinadas a obras pública o de infraestructuras básicas, áreas no aptas para la localización de viviendas, zonas de alto riesgo no mitigable, zonas de protección de los recursos naturales y zonas insalubres conforme con el Plan de Ordenamiento Territorial, Esquema de Ordenamiento</p>	<p>normas que lo modifiquen, complementen, adicionen o reglamentan.</p> <p>La enajenación directa del bien fiscal se formalizará mediante la expedición de una resolución administrativa en la cual se constituirá patrimonio de familia inembargable, la cual, una vez inscrita en la correspondiente Oficina de Registro de Instrumentos Públicos, constituirá plena prueba de propiedad.</p> <p>Parágrafo 1°. En ningún caso procederá la enajenación directa tratándose de inmuebles ubicados en zonas destinadas a obras pública o de infraestructuras básicas, áreas no aptas para la localización de viviendas, zonas de alto riesgo no mitigable, zonas de protección de los recursos naturales y zonas insalubres conforme con el Plan de Ordenamiento Territorial, Esquema de Ordenamiento</p>	

TEXTO APROBADO EN CÁMARA	TEXTO APROBADO EN SENADO	TEXTO CONCILIADO	OBSERVACIONES
<p>Territorial o Plan Básico de Ordenamiento Territorial y los instrumentos que los desarrollen o complementen y demás que disponga el artículo 35 de la Ley 388 de 1997 y las normas que lo modifiquen, adicionen o complementen, expedido por la autoridad competente.</p> <p>Parágrafo 2°. En el evento que no se acepte la enajenación del inmueble, se procederá a solicitar su restitución mediante una acción reivindicatoria conforme a la ley y su traslado a CISA.</p> <p>Parágrafo 3°. La enajenación de que trata el presente artículo procederá siempre y cuando el beneficiario asuma y acredite el cumplimiento de las obligaciones fiscales pendientes de pago con la entidad territorial, generadas por el inmueble por concepto de impuestos, tasas y contribuciones.</p> <p>Parágrafo 4°. Para los procesos de</p>	<p>Territorial o Plan Básico de Ordenamiento Territorial y los instrumentos que los desarrollen o complementen y demás que disponga el artículo 35 de la ley 388 de 1997 y las normas que lo modifiquen, adicionen o complementen, expedido por la autoridad competente.</p> <p>Parágrafo 2°. En el evento que no se acepte la enajenación del inmueble, se procederá a solicitar su restitución mediante una acción reivindicatoria conforme a la ley y su traslado a CISA.</p> <p>Parágrafo 3°. La enajenación de que trata el presente artículo procederá siempre y cuando el beneficiario asuma y acredite el cumplimiento de las obligaciones fiscales diferentes a las derivadas del uso habitacional de inmueble.</p> <p>Parágrafo 4°. Para los procesos de enajenación de</p>	<p>Territorial o Plan Básico de Ordenamiento Territorial y los instrumentos que los desarrollen o complementen y demás que disponga el artículo 35 de la ley 388 de 1997 y las normas que lo modifiquen, adicionen o complementen, expedido por la autoridad competente.</p> <p>Parágrafo 2°. En el evento que no se acepte la enajenación del inmueble, se procederá a solicitar su restitución mediante una acción reivindicatoria conforme a la ley y su traslado a CISA.</p> <p>Parágrafo 3°. La enajenación de que trata el presente artículo procederá siempre y cuando el beneficiario asuma y acredite el cumplimiento de las obligaciones fiscales diferentes a las derivadas del uso habitacional de inmueble.</p> <p>Parágrafo 4°. Para los procesos de enajenación de</p>	

TEXTO APROBADO EN CÁMARA	TEXTO APROBADO EN SENADO	TEXTO CONCILIADO	OBSERVACIONES
<p>enajenación de bienes fiscales, no aplicarán las restricciones de transferencia de derecho real o aquella que exige la residencia transcurridos diez (10) años desde la fecha de la transferencia, establecidas en el artículo 21 de la Ley 1537 de 2012 y las normas que lo modifiquen, adicionen o complementen.</p> <p>Artículo 15. Modifíquese el artículo 10 de la Ley 1001 de 2005, el cual quedará así:</p> <p>Artículo 10. Quienes resultaren beneficiados conforme a lo establecido en el artículo 3°, de la presente ley, no les aplicarán las restricciones de transferencia de derecho real o las establecidas en el artículo 21° de la Ley 1537 de 2012.</p> <p>Parágrafo 1°. Lo establecido en este artículo tampoco aplicará para los predios titulados con</p>	<p>bienes fiscales, no aplicarán las restricciones de transferencia de derecho real o aquellas que exigen la residencia transcurridos diez (10) años desde la fecha de la transferencia, establecidas en el artículo 21 de la Ley 1537 de 2012 y las normas que lo modifiquen o complementen.</p> <p>Artículo 15. Modifíquese el artículo 10 de la Ley 1001 de 2005, el cual quedará así:</p> <p>Artículo 10. Quienes resultaren beneficiados conforme a lo establecido en el artículo 3°, de la presente ley, no les aplicarán las restricciones de transferencia de derecho real o las establecidas en el artículo 21° de la Ley 1537 de 2012.</p> <p>Parágrafo 1°. Lo establecido en este artículo tampoco aplicará para los predios titulados con</p>	<p>bienes fiscales, no aplicarán las restricciones de derecho real o aquellas que exigen la residencia transcurridos diez (10) años desde la fecha de la transferencia, establecidas en el artículo 21 de la Ley 1537 de 2012 y las normas que lo modifiquen adicionen o complementen.</p> <p>Artículo 15. Modifíquese el artículo 10 de la Ley 1001 de 2005, el cual quedará así:</p> <p>Artículo 10. Quienes resultaren beneficiados conforme a lo establecido en el artículo 3°, de la presente ley, no les aplicarán las restricciones de transferencia de derecho real o las establecidas en el artículo 21° de la Ley 1537 de 2012.</p> <p>Parágrafo 1°. Lo establecido en este artículo tampoco aplicará para los predios titulados con</p>	<p>Las cámaras aprobaron el mismo texto.</p>

TEXTO APROBADO EN CÁMARA	TEXTO APROBADO EN SENADO	TEXTO CONCILIADO	OBSERVACIONES
<p>uso diferente a vivienda.</p> <p>Artículo 16. En complemento de los programas de legalización o titulación en asentamientos humanos ilegales precarios, se podrá:</p> <p>1. Realizar de manera simultánea la implementación de programas de servicios públicos domiciliarios en caso de que no se cuente con ellos, tales como: instalación de la infraestructura de acueducto, alcantarillado, energía eléctrica, gas natural.</p> <p>2. Realizar de manera simultánea un plan de articulación con la red de equipamientos de educación, salud, bienestar, recreación, seguridad y transporte y la consolidación del Sistema de Espacio Público para dicho asentamiento. De ser necesario al presentarse un déficit de alguno de los anteriores, el municipio debe elaborar un plan para la construcción de nuevos</p>	<p>uso diferente a vivienda.</p> <p>Artículo 16. En complemento de los programas de legalización o titulación en asentamientos humanos ilegales precarios, se podrá:</p> <p>1. Realizar de manera simultánea la implementación de programas de servicios públicos domiciliarios en caso de que no se cuente con ellos, tales como: instalación de la infraestructura de acueducto, alcantarillado, energía eléctrica y gas natural.</p> <p>2. Realizar de manera simultánea un plan de articulación con la red de equipamientos de educación, salud, bienestar, recreación, seguridad y transporte y la consolidación del Sistema de Espacio Público para dicho asentamiento. De ser necesario al presentarse un déficit de alguno de los anteriores, el municipio debe elaborar un plan para la construcción de nuevos</p>	<p>uso diferente a vivienda.</p> <p>Artículo 16. En complemento de los programas de legalización o titulación en asentamientos humanos ilegales precarios, se podrá:</p> <p>1. Realizar de manera simultánea la implementación de programas de servicios públicos domiciliarios en caso de que no se cuente con ellos, tales como: instalación de la infraestructura de acueducto, alcantarillado, energía eléctrica y gas natural.</p> <p>2. Realizar de manera simultánea un plan de articulación con la red de equipamientos de educación, salud, bienestar, recreación, seguridad y transporte y la consolidación del Sistema de Espacio Público para dicho asentamiento. De ser necesario al presentarse un déficit de alguno de los anteriores, el municipio debe elaborar un plan para la construcción de nuevos</p>	<p>Se acoge el texto de Senado pues se considera que el parágrafo 2° del artículo genera una mejor aplicabilidad del artículo.</p>

TEXTO APROBADO EN CÁMARA	TEXTO APROBADO EN SENADO	TEXTO CONCILIADO	OBSERVACIONES
<p>equipamientos que permitan un adecuado acceso al asentamiento.</p> <p>Parágrafo 1°. El Gobierno nacional por medio del Ministerio de Vivienda, Ciudad y Territorio, en un término no superior a seis (6) meses posteriores a la promulgación de la presente ley reglamentará el procedimiento que aplicarán las entidades territoriales en el marco de la titulación de asentamientos humanos.</p> <p>Parágrafo 2°. Los procesos de legalización y titulación urbanística deberán desarrollarse conforme a lo establecido en el respectivo Plan de Ordenamiento Territorial, sin embargo, prevalecerán los derechos fundamentales de la población que reside allí, lo cual podrá llevar a que se implementen simultáneamente los programas y planes enunciados en los numerales 1 y 2 del presente artículo.</p>	<p>equipamientos que permitan un adecuado acceso al asentamiento.</p> <p>Parágrafo 1°. El Gobierno nacional por medio del Ministerio de Vivienda, Ciudad y Territorio, en un término no superior a seis (6) meses posteriores a la promulgación de la presente ley reglamentará el procedimiento que aplicarán las entidades territoriales en el marco de la titulación de asentamientos humanos.</p> <p>Parágrafo 2°. Los procesos de legalización y titulación urbanística deberán desarrollarse conforme a lo establecido en el respectivo Plan de Ordenamiento Territorial.</p>	<p>equipamientos que permitan un adecuado acceso al asentamiento.</p> <p>Parágrafo 1°. El Gobierno nacional por medio del Ministerio de Vivienda, Ciudad y Territorio, en un término no superior a seis (6) meses posteriores a la promulgación de la presente ley reglamentará el procedimiento que aplicarán las entidades territoriales en el marco de la titulación de asentamientos humanos.</p> <p>Parágrafo 2°. Los procesos de legalización y titulación urbanística deberán desarrollarse conforme a lo establecido en el respectivo Plan de Ordenamiento Territorial.</p>	

TEXTO APROBADO EN CÁMARA	TEXTO APROBADO EN SENADO	TEXTO CONCILIADO	OBSERVACIONES
<p>Artículo 17. Es obligación de los municipios y distritos iniciar los procesos de legalización y regularización urbanística de los asentamientos humanos, que permitan reconocerlos como barrios legalmente constituidos.</p> <p>Parágrafo 1°. El Gobierno nacional por medio del Ministerio de Vivienda, Ciudad y Territorio en un término no superior a 6 meses reglamentará el procedimiento que aplicarán las entidades territoriales en el marco de la legalización y regularización urbanística.</p> <p>Parágrafo 2°. Teniendo en cuenta lo establecido en el artículo 16 de la presente ley, las entidades territoriales podrán implementar programas de mejoramiento integral de barrios y de vivienda, simultáneamente con los programas de titulación y</p>	<p>Artículo 17. Es obligación de los municipios y distritos iniciar los procesos de legalización y regularización urbanística de los asentamientos humanos, que permitan reconocerlos como barrios legalmente constituidos.</p> <p>Parágrafo 1°. El Gobierno nacional por medio del Ministerio de Vivienda, Ciudad y Territorio, en un término no superior a 6 meses, reglamentará el procedimiento que aplicarán las entidades territoriales en el marco de la legalización y regularización urbanística.</p> <p>Parágrafo 2°. Teniendo en cuenta lo establecido en el artículo 16 de la presente ley, las entidades territoriales podrán implementar programas de mejoramiento integral de barrios y de vivienda, simultáneamente con los programas de titulación y</p>	<p>Artículo 17. Es obligación de los municipios y distritos iniciar los procesos de legalización y regularización urbanística de los asentamientos humanos, que permitan reconocerlos como barrios legalmente constituidos.</p> <p>Parágrafo 1°. El Gobierno nacional por medio del Ministerio de Vivienda, Ciudad y Territorio, en un término no superior a 6 meses, reglamentará el procedimiento que aplicarán las entidades territoriales en el marco de la legalización y regularización urbanística.</p> <p>Parágrafo 2°. Teniendo en cuenta lo establecido en el artículo 16 de la presente ley, las entidades territoriales podrán implementar programas de mejoramiento integral de barrios y de vivienda, simultáneamente con los programas de titulación y</p>	<p>Las cámaras aprobaron el mismo texto.</p>

TEXTO APROBADO EN CÁMARA	TEXTO APROBADO EN SENADO	TEXTO CONCILIADO	OBSERVACIONES
<p>legalización urbanística.</p> <p>Parágrafo 3°. Los programas de titulación de predios y legalización de barrios podrán realizarse simultáneamente, o precedidos uno del otro, sin importar su orden, siempre y cuando sean acorde con el Plan de Ordenamiento Territorial, Esquema de Ordenamiento Territorial o Plan Básico de Ordenamiento Territorial y los instrumentos que los desarrollen o complementen.</p> <p>Artículo 18. Los predios que resultaren no aptos para titularse porque se encuentren en zonas insalubres o de riesgo de acuerdo a los instrumentos de planificación de los municipios o distritos, serán objeto de estudio por parte de la respectiva entidad territorial – Municipio – en la cual se encuentren ubicados, de conformidad con la ley 388 de 1997, y con el fin de implementar</p>	<p>legalización urbanística.</p> <p>Parágrafo 3°. Los programas de titulación de predios y legalización de barrios podrán realizarse simultáneamente, o precedidos uno del otro, sin importar su orden, siempre y cuando sean acorde con el Plan de Ordenamiento Territorial, Esquema de Ordenamiento Territorial o Plan Básico de Ordenamiento Territorial y los instrumentos que los desarrollen o complementen.</p> <p>Artículo 18. Los predios que resultaren no aptos para titularse porque se encuentren en zonas insalubres o de riesgo de acuerdo a los instrumentos de planificación de los municipios o distritos, serán objeto de estudio por parte de la respectiva entidad territorial en la cual se encuentren ubicados, de conformidad con la ley 388 de 1997 y con el fin de implementar mecanismos para</p>	<p>legalización urbanística.</p> <p>Parágrafo 3°. Los programas de titulación de predios y legalización de barrios podrán realizarse simultáneamente, o precedidos uno del otro, sin importar su orden, siempre y cuando sean acorde con el Plan de Ordenamiento Territorial, Esquema de Ordenamiento Territorial o Plan Básico de Ordenamiento Territorial y los instrumentos que los desarrollen o complementen.</p> <p>Artículo 18. Los predios que resultaren no aptos para titularse porque se encuentren en zonas insalubres o de riesgo de acuerdo a los instrumentos de planificación de los municipios o distritos, serán objeto de estudio por parte de la respectiva entidad territorial en la cual se encuentren ubicados, de conformidad con la ley 388 de 1997 y con el fin de implementar mecanismos para</p>	<p>Se acoge el texto de Senado, pues realizó ajustes de redacción y subsano un error del final del parágrafo 2° aprobado en Cámara, pues en la Gaceta el texto quedó incompleto.</p>

TEXTO APROBADO EN CÁMARA	TEXTO APROBADO EN SENADO	TEXTO CONCILIADO	OBSERVACIONES
<p>mecanismos para mitigar el riesgo o en su defecto deberá en un término máximo de 4 años de expedida la presente Ley, desarrollar programas de reubicación y/o reasentamientos de las familias afectadas.</p> <p>Parágrafo 1°. El Ministerio de Vivienda, Ciudad y Territorio en un término no superior a 6 meses reglamentará la materia.</p> <p>Parágrafo 2°. El Gobierno nacional y las entidades territoriales deberán desarrollar una política pública asociada a los asentamientos humanos en riesgo, que deberá incluirse en sus planes de desarrollo o por medio de programas, proyectos y partidas presupuestales, tomando como base la población identificada y censada que ocupan este tipo de predios o asentamientos.</p> <p>Artículo 19. Expropiación. El</p>	<p>mitigar el riesgo, o en su defecto deberá en un término máximo de 4 años de expedida la presente Ley, desarrollar programas de reubicación y/o reasentamientos de las familias afectadas.</p> <p>Parágrafo 1°. El Ministerio de Vivienda, Ciudad y Territorio, en un término no superior a 6 meses, reglamentará la materia.</p> <p>Parágrafo 2°. El Gobierno nacional con participación de las entidades territoriales deberá desarrollar una política pública asociada a los asentamientos humanos en riesgo que podrá incluirse en sus planes de desarrollo o por medio de programas, proyectos y partidas presupuestales, tomando como línea base la población identificada y censada que ocupan este tipo de predios o asentamientos.</p> <p>Artículo 19. Expropiación. El</p>	<p>mitigar el riesgo, o en su defecto deberá en un término máximo de 4 años de expedida la presente Ley, desarrollar programas de reubicación y/o reasentamientos de las familias afectadas.</p> <p>Parágrafo 1°. El Ministerio de Vivienda, Ciudad y Territorio, en un término no superior a 6 meses, reglamentará la materia.</p> <p>Parágrafo 2°. El Gobierno nacional con participación de las entidades territoriales deberá desarrollar una política pública asociada a los asentamientos humanos en riesgo que podrá incluirse en sus planes de desarrollo o por medio de programas, proyectos y partidas presupuestales, tomando como línea base la población identificada y censada que ocupan este tipo de predios o asentamientos.</p> <p>Artículo 19. Expropiación. El</p>	<p>Se decide acoger el texto de Cámara, al</p>

TEXTO APROBADO EN CÁMARA	TEXTO APROBADO EN SENADO	TEXTO CONCILIADO	OBSERVACIONES
<p>procedimiento para la expropiación por vía administrativa será el establecido en el artículo 63 y siguientes de la Ley 388 de 1997.</p> <p>Parágrafo 1°. El valor de la indemnización del predio donde se encuentre ubicado el asentamiento, será equivalente al 10% del valor comercial del predio, que solo serán pagados al propietario legítimo y a falta de éste a sus herederos, que se hayan hecho parte en el procedimiento por el artículo 63 y siguientes de la Ley 388 de 1997.</p> <p>Artículo 20. Titulación de predios de uso público a favor de entidades territoriales ubicados en zonas legalizadas urbanísticamente. Los Registradores de Instrumentos Públicos, o las entidades que hagan sus veces, registrarán, mediante resolución administrativa que servirá de título, a favor de las entidades oficiales o entes</p>	<p>procedimiento para la expropiación por vía administrativa será el establecido en el artículo 63 y siguientes de la Ley 388 de 1997.</p> <p>Parágrafo 1°. El valor de la indemnización del predio donde se encuentre ubicado el asentamiento será equivalente hasta el 10% del valor catastral del predio, que solo serán pagados al propietario legítimo y a falta de éste a sus herederos, que se hayan hecho parte en el procedimiento dispuesto por el artículo 63 y siguientes de la Ley 388 de 1997</p> <p>Artículo 20. Titulación de predios de uso público a favor de entidades territoriales ubicados en zonas legalizadas urbanísticamente. Los Registradores de Instrumentos Públicos, o las entidades que hagan sus veces, registrarán, mediante resolución administrativa que servirá de título, a favor de las entidades oficiales o entes</p>	<p>procedimiento para la expropiación por vía administrativa será el establecido en el artículo 63 y siguientes de la Ley 388 de 1997.</p> <p>Parágrafo 1°. El valor de la indemnización del predio donde se encuentre ubicado el asentamiento será equivalente hasta el 10% del valor catastral del predio, que solo serán pagados al propietario legítimo y a falta de éste a sus herederos, que se hayan hecho parte en el procedimiento dispuesto por el artículo 63 y siguientes de la Ley 388 de 1997</p> <p>Artículo 20. Titulación de predios de uso público a favor de entidades territoriales ubicados en zonas legalizadas urbanísticamente. Los Registradores de Instrumentos Públicos, o las entidades que hagan sus veces, registrarán, mediante resolución administrativa que servirá de título, a favor de las entidades oficiales o entes</p>	<p>considerarse que de esta manera se expresa con mayor precisión la intención del legislador, que aprobó en primer y segundo debate en Cámara y primer debate de Senado, que el valor de la indemnización será equivalente al 10% del valor comercial del predio.</p> <p>Las cámaras aprobaron el mismo texto.</p>

TEXTO APROBADO EN CÁMARA	TEXTO APROBADO EN SENADO	TEXTO CONCILIADO	OBSERVACIONES
territoriales, el derecho de dominio de los predios que están afectos al uso público, tales como vías, parques, plazoletas, edificaciones institucionales o dotacionales y de servicios públicos, siempre que dicha destinación y uso esté señalada en la cartografía oficial, aprobada por la entidad catastral y urbanística competente a nivel municipal, distrital, departamental o nacional, según corresponda.	territoriales, el derecho de dominio de los predios que están afectos al uso público, tales como vías, parques, plazoletas, edificaciones institucionales o dotacionales y de servicios públicos, siempre que dicha destinación y uso esté señalada en la cartografía oficial, aprobada por la entidad catastral y urbanística competente a nivel municipal, distrital, departamental o nacional, según corresponda.	territoriales, el derecho de dominio de los predios que están afectos al uso público, tales como vías, parques, plazoletas, edificaciones institucionales o dotacionales y de servicios públicos, siempre que dicha destinación y uso esté señalada en la cartografía oficial, aprobada por la entidad catastral y urbanística competente a nivel municipal, distrital, departamental o nacional, según corresponda.	
Parágrafo 1°. La solicitud deberá estar acompañada de los siguientes documentos: a) Resolución o decreto aprobatorio del proyecto de legalización o urbanización de los predios, o documento que haga sus veces; b) Plano urbanístico aprobado, con la indicación de cada zona de uso público con áreas y mojonos; c) Acta de recibo suscrita por el titular del derecho de dominio o por la Junta	Parágrafo 1°. La solicitud deberá estar acompañada de los siguientes documentos: a) Resolución o decreto aprobatorio del proyecto de legalización o urbanización de los predios, o documento que haga sus veces; b) Plano urbanístico aprobado, con la indicación de cada zona de uso público con áreas y mojonos; c) Acta de recibo suscrita por el titular del derecho de dominio o por la Junta	Parágrafo 1°. La solicitud deberá estar acompañada de los siguientes documentos: a) Resolución o decreto aprobatorio del proyecto de legalización o urbanización de los predios, o documento que haga sus veces; b) Plano urbanístico aprobado, con la indicación de cada zona de uso público con áreas y mojonos; c) Acta de recibo suscrita por el titular del derecho de dominio o por la Junta	

TEXTO APROBADO EN CÁMARA	TEXTO APROBADO EN SENADO	TEXTO CONCILIADO	OBSERVACIONES
superior a 3 meses de emitida la presente ley, deberá reglamentar el presente artículo por medio de un acto administrativo, el cual deberá contar con por lo menos, procedimiento, términos y tiempos de cada una de las actividades, áreas o funcionarios responsables, los requisitos establecidos en este artículo y término total del trámite, sin perjuicio de aspectos adicionales que considere la Superintendencia de Notariado y Registro de la entidad territorial.	superior a 3 meses de emitida la presente ley, deberá reglamentar el presente artículo por medio de un acto administrativo, el cual deberá contar con por lo menos, procedimiento, términos y tiempos de cada una de las actividades, áreas o funcionarios responsables, los requisitos establecidos en este artículo y término total del trámite, sin perjuicio de aspectos adicionales que considere la Superintendencia de Notariado y Registro de la entidad territorial.	superior a 3 meses de emitida la presente ley, deberá reglamentar el presente artículo por medio de un acto administrativo, el cual deberá contar con por lo menos, procedimiento, términos y tiempos de cada una de las actividades, áreas o funcionarios responsables, los requisitos establecidos en este artículo y término total del trámite, sin perjuicio de aspectos adicionales que considere la Superintendencia de Notariado y Registro de la entidad territorial.	
Artículo 21. Titulación de predios de uso público a favor de entidades territoriales ubicados en zonas sin proceso de legalización urbanística. Los registradores de instrumentos públicos, o las entidades que hagan sus veces, registrarán, mediante resolución administrativa que sirva de título, a favor de las entidades	Artículo 21. Titulación de predios de uso público a favor de entidades territoriales ubicados en zonas sin proceso de legalización urbanística. Los registradores de instrumentos públicos, o las entidades que hagan sus veces, registrarán, mediante resolución administrativa que sirva de título, a favor de las entidades	Artículo 21. Titulación de predios de uso público a favor de entidades territoriales ubicados en zonas sin proceso de legalización urbanística. Los registradores de instrumentos públicos, o las entidades que hagan sus veces, registrarán, mediante resolución administrativa que sirva de título, a favor de las entidades	Se acoge el texto de Senado, al considerar que cuenta con mejor redacción y estilo.

TEXTO APROBADO EN CÁMARA	TEXTO APROBADO EN SENADO	TEXTO CONCILIADO	OBSERVACIONES
de Acción Comunal, o acta de toma de posesión practicada por el Alcalde Municipal o Distrital o la entidad competente o quien este delegue, de las zonas de cesión gratuitas obligatorias señaladas en la cartografía de planeación; o documento que haga sus veces;	de Acción Comunal, o acta de toma de posesión practicada por el Alcalde Municipal o Distrital o la entidad competente o quien este delegue, de las zonas de cesión gratuitas obligatorias señaladas en la cartografía de planeación; o documento que haga sus veces;	de Acción Comunal, o acta de toma de posesión practicada por el Alcalde Municipal o Distrital o la entidad competente o quien este delegue, de las zonas de cesión gratuitas obligatorias señaladas en la cartografía de planeación; o documento que haga sus veces;	
d) Manzana catastral de los predios o cartografía oficial que haga sus veces para sectores antiguos o consolidados. Parágrafo 2°. El Registrador de Instrumentos Públicos, en el evento de no lograr identificar el folio de matrícula inmobiliaria del globo en mayor extensión, dejará constancia de ello y procederá a la asignación de un folio de matrícula inmobiliaria para cada uno de los predios de uso público, registrando como titular de este a la entidad territorial solicitante. Parágrafo 3°. La Superintendencia de Notariado y Registro en un término no	d) Manzana catastral de los predios o cartografía oficial que haga sus veces para sectores antiguos o consolidados. Parágrafo 2°. El registrador de instrumentos públicos, en el evento de no lograr identificar el folio de matrícula inmobiliaria del globo en mayor extensión, dejará constancia de ello y procederá a la asignación de un folio de matrícula inmobiliaria para cada uno de los predios de uso público, registrando como titular de este a la entidad territorial solicitante. Parágrafo 3°. La Superintendencia de Notariado y Registro en un término no	d) Manzana catastral de los predios o cartografía oficial que haga sus veces para sectores antiguos o consolidados. Parágrafo 2°. El registrador de instrumentos públicos, en el evento de no lograr identificar el folio de matrícula inmobiliaria del globo en mayor extensión, dejará constancia de ello y procederá a la asignación de un folio de matrícula inmobiliaria para cada uno de los predios de uso público, registrando como titular de este a la entidad territorial solicitante. Parágrafo 3°. La Superintendencia de Notariado y Registro en un término no	

TEXTO APROBADO EN CÁMARA	TEXTO APROBADO EN SENADO	TEXTO CONCILIADO	OBSERVACIONES
oficiales o entes territoriales, el derecho de dominio de los predios que están afectos al uso público, tales como vías, parques, plazoletas, edificaciones institucionales o dotacionales y de servicios públicos, que la comunidad utilice con tal fin, aun cuando no hayan sido objeto de un proceso de legalización o urbanización. Dicho trámite se adelantará previa solicitud del representante legal de la entidad oficial o ente territorial, o de quien este delegue.	oficiales o entes territoriales, el derecho de dominio de los predios que están afectos al uso público, tales como vías, parques, plazoletas, edificaciones institucionales o dotacionales y de servicios públicos, que la comunidad utilice con tal fin, aun cuando no hayan sido objeto de un proceso de legalización o urbanización. Dicho trámite se adelantará previa solicitud del representante legal de la entidad oficial o ente territorial, o de quien este delegue.	oficiales o entes territoriales, el derecho de dominio de los predios que están afectos al uso público, tales como vías, parques, plazoletas, edificaciones institucionales o dotacionales y de servicios públicos, que la comunidad utilice con tal fin, aun cuando no hayan sido objeto de un proceso de legalización o urbanización. Dicho trámite se adelantará previa solicitud del representante legal de la entidad oficial o ente territorial, o de quien este delegue.	
Parágrafo 1°. La solicitud deberá estar acompañada de los siguientes documentos: a) Acta de Recibo suscrita por el titular del derecho de dominio, o por la Junta de Acción Comunal, de las zonas de uso público, o documento que haga sus veces; b) Levantamiento topográfico, en donde se identifique mediante coordenadas geográficas, mojonos y áreas cada uno de	Parágrafo 1°. La solicitud deberá estar acompañada de los siguientes documentos: a) Acta de recibo suscrita por el titular del derecho de dominio, o por la Junta de Acción Comunal, de las zonas de uso público, o documento que haga sus veces; b) Levantamiento topográfico, en donde se identifique mediante coordenadas geográficas, mojonos y áreas cada uno de	Parágrafo 1°. La solicitud deberá estar acompañada de los siguientes documentos: a) Acta de recibo suscrita por el titular del derecho de dominio, o por la Junta de Acción Comunal, de las zonas de uso público, o documento que haga sus veces; b) Levantamiento topográfico, en donde se identifique mediante coordenadas geográficas, mojonos y áreas cada uno de	

TEXTO APROBADO EN CÁMARA	TEXTO APROBADO EN SENADO	TEXTO CONCILIADO	OBSERVACIONES
<p>los predios de uso público.</p> <p>Parágrafo 2°. El Registrador de Instrumentos Públicos, en el evento de no lograr identificar el folio de matrícula inmobiliaria del globo en mayor extensión, dejará constancia de ello y procederá a la asignación de un folio de matrícula inmobiliaria para cada uno de los predios de uso público, registrando como titular de este a la entidad territorial solicitante.</p> <p>Parágrafo 3°. La Superintendencia de Notariado y Registro y en un término no superior a 3 meses de emitida la presente ley, deberá reglamentar el presente artículo por medio de un acto administrativo, el cual deberá contar con por lo menos, procedimiento, términos y tiempos de cada una de las actividades, áreas o funcionarios responsables, los requisitos establecidos en este artículo y término total del trámite, sin perjuicio de aspectos</p>	<p>los predios de uso público.</p> <p>Parágrafo 2°. El registrador de instrumentos públicos, en el evento de no lograr identificar el folio de matrícula inmobiliaria del globo en mayor extensión, dejará constancia de ello y procederá a la asignación de un folio de matrícula inmobiliaria para cada uno de los predios de uso público, registrando como titular de este a la entidad territorial solicitante.</p> <p>Parágrafo 3°. La Superintendencia de Notariado y Registro y en un término no superior a 3 meses de emitida la presente ley, deberá reglamentar el presente artículo por medio de un acto administrativo, el cual deberá contar con por lo menos, procedimiento, términos y tiempos de cada una de las actividades, áreas o funcionarios responsables, los requisitos establecidos en este artículo y término total del trámite, sin perjuicio de aspectos</p>	<p>los predios de uso público.</p> <p>Parágrafo 2°. El registrador de instrumentos públicos, en el evento de no lograr identificar el folio de matrícula inmobiliaria del globo en mayor extensión, dejará constancia de ello y procederá a la asignación de un folio de matrícula inmobiliaria para cada uno de los predios de uso público, registrando como titular de este a la entidad territorial solicitante.</p> <p>Parágrafo 3°. La Superintendencia de Notariado y Registro y en un término no superior a 3 meses de emitida la presente ley, deberá reglamentar el presente artículo por medio de un acto administrativo, el cual deberá contar con por lo menos, procedimiento, términos y tiempos de cada una de las actividades, áreas o funcionarios responsables, los requisitos establecidos en este artículo y término total del trámite, sin perjuicio de aspectos</p>	

TEXTO APROBADO EN CÁMARA	TEXTO APROBADO EN SENADO	TEXTO CONCILIADO	OBSERVACIONES
<p>quienes en un término máximo de 15 días hábiles verificarán su concordancia con el instrumento de planeación o gestión o con la licencia urbanística, si la encuentran acorde manifestarán su aceptación, caso contrario solicitarán al Notario los ajustes y aclaraciones y respectivas, la escritura correspondiente deberá otorgarse y registrarse antes de la iniciación de las ventas del proyecto respectivo.</p> <p>Parágrafo 2°. El espacio público resultante del desarrollo de proyectos de infraestructura se incorporará mediante el registro de la escritura de entrega o cesión en la Oficina de Instrumentos Públicos, previo procedimiento de desenglobe y apertura del folio de matrícula inmobiliaria en la escritura de cesión se debe determinar su localización, cabida y linderos. La escritura correspondiente deberá otorgarse y registrarse antes de la puesta en funcionamiento de la infraestructura construida.</p> <p>Parágrafo 3°. Luego de la suscripción de la escritura del espacio público generado mediante cesión o entrega de infraestructura, se notificará por parte de la oficina de instrumentos públicos a las entidades territoriales como representantes del patrimonio inmueble municipal o distrital, quienes en un término máximo de 15 días hábiles verificarán su concordancia con las</p>	<p>Parágrafo 2°. El espacio público resultante del desarrollo de proyectos de infraestructura se incorporará mediante el registro de la escritura de entrega o cesión en la oficina de instrumentos públicos. Así mismo, previo procedimiento de desenglobe y apertura del folio de matrícula inmobiliaria en la escritura de cesión se debe determinar su localización, cabida y linderos. La escritura correspondiente deberá otorgarse y registrarse antes de la puesta en funcionamiento de la infraestructura construida.</p> <p>Parágrafo 3°. Luego de la suscripción de la escritura del espacio público generado mediante cesión o entrega de infraestructura, se notificará por parte de la oficina de instrumentos públicos a las entidades territoriales como representantes del patrimonio inmueble municipal o distrital, quienes en un término máximo de 15 días hábiles verificarán su concordancia con las</p>	<p>Parágrafo 2°. El espacio público resultante del desarrollo de proyectos de infraestructura se incorporará mediante el registro de la escritura de entrega o cesión en la oficina de instrumentos públicos. Así mismo, previo procedimiento de desenglobe y apertura del folio de matrícula inmobiliaria en la escritura de cesión se debe determinar su localización, cabida y linderos. La escritura correspondiente deberá otorgarse y registrarse antes de la puesta en funcionamiento de la infraestructura construida.</p> <p>Parágrafo 3°. Luego de la suscripción de la escritura del espacio público generado mediante cesión o entrega de infraestructura, se notificará por parte de la oficina de instrumentos públicos a las entidades territoriales como representantes del patrimonio inmueble municipal o distrital, quienes en un término máximo de 15 días hábiles verificarán su concordancia con las</p>	

TEXTO APROBADO EN CÁMARA	TEXTO APROBADO EN SENADO	TEXTO CONCILIADO	OBSERVACIONES
<p>adicionales que considere la Superintendencia de Instrumentos Públicos, en el evento de no lograr identificar el folio de matrícula inmobiliaria del globo en mayor extensión, dejará constancia de ello y procederá a la asignación de un folio de matrícula inmobiliaria para cada uno de los predios de uso público, registrando como titular de este a la entidad territorial solicitante.</p> <p>Artículo 22. Adiciónense dos parágrafos al artículo 5° de la Ley 9ª de 1989 así:</p> <p>Parágrafo 1°. El espacio público resultante de la adopción de instrumentos de planeamiento o de gestión o de la expedición de licencias urbanísticas se incorporará con el solo procedimiento de registro de la escritura de constitución de la parcelación en la Oficina de Instrumentos Públicos, en la cual se determinen las áreas públicas objeto de cesión y las áreas privadas, por su localización y linderos. Luego de la suscripción de la escritura correspondiente se notificará por parte de la Oficina de Instrumentos Públicos a las entidades territoriales como representantes del patrimonio inmueble municipal o distrital.</p>	<p>considere la Superintendencia de Instrumentos Públicos, en el evento de no lograr identificar el folio de matrícula inmobiliaria del globo en mayor extensión, dejará constancia de ello y procederá a la asignación de un folio de matrícula inmobiliaria para cada uno de los predios de uso público, registrando como titular de este a la entidad territorial solicitante.</p> <p>Artículo 22. Adiciónense dos parágrafos al artículo 5° de la Ley 9ª de 1989 así:</p> <p>Parágrafo 1°. El espacio público resultante de la adopción de instrumentos de planeamiento o de gestión o de la expedición de licencias urbanísticas se incorporará con el solo procedimiento de registro de la escritura de constitución de la parcelación en la Oficina de Instrumentos Públicos, en la cual se determinen las áreas públicas objeto de cesión y las áreas privadas, por su localización y linderos.</p> <p>La escritura correspondiente deberá otorgarse y registrarse antes de la iniciación de las ventas del proyecto respectivo.</p>	<p>considere la Superintendencia de Instrumentos Públicos, en el evento de no lograr identificar el folio de matrícula inmobiliaria del globo en mayor extensión, dejará constancia de ello y procederá a la asignación de un folio de matrícula inmobiliaria para cada uno de los predios de uso público, registrando como titular de este a la entidad territorial solicitante.</p> <p>Artículo 22. Adiciónense tres parágrafos al artículo 5° de la Ley 9ª de 1989 así:</p> <p>Parágrafo 1°. El espacio público resultante de la adopción de instrumentos de planeamiento o de gestión o de la expedición de licencias urbanísticas se incorporará con el solo procedimiento de registro de la escritura de constitución de la parcelación en la Oficina de Instrumentos Públicos, en la cual se determinen las áreas públicas objeto de cesión y las áreas privadas, por su localización y linderos.</p> <p>La escritura correspondiente deberá otorgarse y registrarse antes de la iniciación de las ventas del proyecto respectivo.</p>	<p>Se acoge el texto de Senado pues este considera las recomendaciones de ASOCAPITALES en cuanto al procedimiento que deben realizar las entidades territoriales en materia de espacio público y las redacta en tres parágrafos y no en dos.</p> <p>Se hace claridad de que se adicionan 3 parágrafos y no 2, y así se soluciona un yerro de redacción.</p>

TEXTO APROBADO EN CÁMARA	TEXTO APROBADO EN SENADO	TEXTO CONCILIADO	OBSERVACIONES
<p>entidades territoriales como representantes del patrimonio inmueble municipal o distrital, quienes en un término máximo de 15 días hábiles verificarán su concordancia con las normas y estándares del espacio público establecidas en los planes, esquemas de ordenamiento territorial de cada municipio o distrito, si la encuentran acorde manifestarán su aceptación, caso contrario solicitará al Notario los ajustes y aclaraciones respectivas, la escritura correspondiente deberá otorgarse y registrarse antes de la puesta en funcionamiento de la infraestructura construida.</p> <p>Artículo 23. Publicidad. Dentro de los cinco días siguientes a la recepción de la solicitud, el Registrador de Instrumentos Públicos hará una síntesis de la misma, que contendrá de forma clara la identificación del bien y de la entidad oficial o ente territorial solicitante, y a la que podrá adicionar las</p>	<p>normas y estándares del espacio público establecidas en los instrumentos de ordenamiento territorial de cada municipio o distrito si la encuentran acorde, manifestarán su aceptación, caso contrario solicitarán al notario los ajustes y aclaraciones y radicarán las escrituras ajustadas a la respectiva oficina de Registro de Instrumentos Públicos.</p> <p>Artículo 23. Publicidad. Dentro de los cinco días siguientes a la recepción de la solicitud, el registrador de instrumentos públicos hará una síntesis de la misma, que contendrá de forma clara la identificación del bien y de la entidad oficial o ente territorial solicitante, y a la que podrá adicionar las</p>	<p>normas y estándares del espacio público establecidas en los instrumentos de ordenamiento territorial de cada municipio o distrito si la encuentran acorde, manifestarán su aceptación, caso contrario solicitarán al notario los ajustes y aclaraciones y radicarán las escrituras ajustadas a la respectiva oficina de Registro de Instrumentos Públicos.</p> <p>Artículo 23. Publicidad. Dentro de los cinco días siguientes a la recepción de la solicitud, el registrador de instrumentos públicos hará una síntesis de la misma, que contendrá de forma clara la identificación del bien y de la entidad oficial o ente territorial solicitante, y a la que podrá adicionar las</p>	<p>Se acoge el texto de Senado pues establece una disposición al final del único parágrafo del artículo con el fin de mejorar el objetivo de la publicidad del preceso.</p>

TEXTO APROBADO EN CÁMARA	TEXTO APROBADO EN SENADO	TEXTO CONCILIADO	OBSERVACIONES
demás observaciones que considere pertinentes para garantizar el derecho de oposición de terceros. Una copia de esta síntesis se fijará en lugar público y visible de la Oficina de Registro de Instrumentos; otra copia será publicada, a costa de la entidad oficial o ente territorial solicitante, en diario de amplia circulación local, regional o nacional según corresponda; otra copia se difundirá, a costa de la entidad oficial o ente territorial solicitante, en una emisora radial de alcance local, regional o nacional según corresponda, entre las 8:00 a. m. y las 8:00 p. m.; y otra copia se fijará en lugar público y visible de la alcaldía, o alcaldías de ser el caso, distrital, municipal o local donde se encuentre el bien objeto de la solicitud.	demás observaciones que considere pertinentes para garantizar el derecho de oposición de terceros. Una copia de esta síntesis se fijará en lugar público y visible de la Oficina de Registro de Instrumentos; otra copia será publicada, a costa de la entidad oficial o ente territorial solicitante, en diario de amplia circulación local, regional o nacional según corresponda; otra copia se difundirá, a costa de la entidad oficial o ente territorial solicitante, en una emisora radial de alcance local, regional o nacional según corresponda, entre las 8:00 a. m. y las 8:00 p. m.; y otra copia se fijará en lugar público y visible de la alcaldía, o alcaldías de ser el caso, distrital, municipal o local donde se encuentre el bien objeto de la solicitud.	demás observaciones que considere pertinentes para garantizar el derecho de oposición de terceros. Una copia de esta síntesis se fijará en lugar público y visible de la Oficina de Registro de Instrumentos; otra copia será publicada, a costa de la entidad oficial o ente territorial solicitante, en diario de amplia circulación local, regional o nacional según corresponda; otra copia se difundirá, a costa de la entidad oficial o ente territorial solicitante, en una emisora radial de alcance local, regional o nacional según corresponda, entre las 8:00 a. m. y las 8:00 p. m.; y otra copia se fijará en lugar público y visible de la alcaldía, o alcaldías de ser el caso, distrital, municipal o local donde se encuentre el bien objeto de la solicitud.	
Parágrafo. La Superintendencia de Notariado y Registro diseñará el formato de aviso de que trata este artículo de manera que se garantice el uso de un lenguaje comprensible.	Parágrafo. La Superintendencia de Notariado y Registro diseñará el formato de aviso de que trata este artículo de manera que se garantice el uso de un lenguaje comprensible, y su impresión y	Parágrafo. La Superintendencia de Notariado y Registro diseñará el formato de aviso de que trata este artículo de manera que se garantice el uso de un lenguaje comprensible, y su impresión y	

TEXTO APROBADO EN CÁMARA	TEXTO APROBADO EN SENADO	TEXTO CONCILIADO	OBSERVACIONES
	colocación en caracteres legibles.	colocación en caracteres legibles.	
Artículo 24. Oposición. Dentro de los cuarenta y cinco (45) días hábiles siguientes a la fijación, publicación o emisión del último aviso de que trata el artículo anterior, los terceros interesados en oponerse a la adopción de la resolución que registra el derecho de dominio sobre bienes afectos al uso público a favor de las entidades oficiales o entes territoriales, podrán presentar un documento de oposición a dicha adopción, y deberán acompañarlo de los medios probatorios que le sirvan de soporte.	Artículo 24. Oposición. Dentro de los cuarenta y cinco (45) días hábiles siguientes a la fijación, publicación o emisión del último aviso de que trata el artículo anterior, los terceros interesados en oponerse a la adopción de la resolución que registra el derecho de dominio sobre bienes afectos al uso público a favor de las entidades oficiales o entes territoriales, podrán presentar un documento de oposición a dicha adopción, y deberán acompañarlo de los medios probatorios que le sirvan de soporte.	Artículo 24. Oposición. Dentro de los cuarenta y cinco (45) días hábiles siguientes a la fijación, publicación o emisión del último aviso de que trata el artículo anterior, los terceros interesados en oponerse a la adopción de la resolución que registra el derecho de dominio sobre bienes afectos al uso público a favor de las entidades oficiales o entes territoriales, podrán presentar un documento de oposición a dicha adopción, y deberán acompañarlo de los medios probatorios que le sirvan de soporte.	Las cámaras aprobaron el mismo texto.
Artículo 25. Resolución. Si vencido el término de que trata el artículo anterior, el Registrador de Instrumentos Públicos no hubiera recibido oposición de terceros a la adopción de la Resolución que registra el derecho de dominio sobre bienes	Artículo 25. Resolución. Si vencido el término de que trata el artículo anterior, el Registrador de Instrumentos Públicos no hubiera recibido oposición de terceros a la adopción de la Resolución que registra el derecho de dominio sobre bienes	Artículo 25. Resolución. Si vencido el término de que trata el artículo anterior, el Registrador de Instrumentos Públicos no hubiera recibido oposición de terceros a la adopción de la resolución que registra el derecho de dominio sobre bienes	Las cámaras aprobaron el mismo texto.

TEXTO APROBADO EN CÁMARA	TEXTO APROBADO EN SENADO	TEXTO CONCILIADO	OBSERVACIONES
afectos al uso público a favor de las entidades oficiales o entes territoriales, o si habiendo recibido oposición ella no prosperará por cuanto no se demuestra la afectación de los derechos de terceros, el registrador expedirá, motivándola, dicha resolución. Cuando la oposición prosperara, el Registrador de Instrumentos Públicos expedirá una Resolución motivada en la que explique las razones por las cuales prospera.	afectos al uso público a favor de las entidades oficiales o entes territoriales, o si habiendo recibido oposición ella no prosperará por cuanto no se demuestra la afectación de los derechos de terceros, el registrador expedirá, motivándola, dicha resolución. Cuando la oposición prosperara, el Registrador de Instrumentos Públicos expedirá una resolución motivada en la que explique las razones por las cuales prospera.	afectos al uso público a favor de las entidades oficiales o entes territoriales, o si habiendo recibido oposición ella no prosperará por cuanto no se demuestra la afectación de los derechos de terceros, el registrador expedirá, motivándola, dicha resolución. Cuando la oposición prosperara, el Registrador de Instrumentos Públicos expedirá una resolución motivada en la que explique las razones por las cuales prospera.	
Parágrafo. Contra la resolución que expidiera el Registrador de Instrumentos Públicos y de que trata este artículo, cabe el recurso de reposición, y de ser interpuesto surtirá el trámite consagrado en el Código Contencioso Administrativo o las normas que lo complementen, modifiquen o sustituyan	Parágrafo. Contra la resolución que expidiera el registrador de instrumentos públicos y de que trata este artículo, cabe el recurso de reposición, y de ser interpuesto surtirá el trámite consagrado en el Código Contencioso Administrativo o las normas que lo complementen, modifiquen o sustituyan.	Parágrafo. Contra la resolución que expidiera el registrador de instrumentos públicos y de que trata este artículo, cabe el recurso de reposición, y de ser interpuesto surtirá el trámite consagrado en el Código Contencioso Administrativo o las normas que lo complementen, modifiquen o sustituyan.	
Artículo 26. Responsabilidad del tradente en la titulación de	Artículo 26. Responsabilidad del tradente en la titulación de	Artículo 26. Responsabilidad del tradente en la titulación de	Las cámaras aprobaron el mismo texto.

TEXTO APROBADO EN CÁMARA	TEXTO APROBADO EN SENADO	TEXTO CONCILIADO	OBSERVACIONES
inmuebles afectos al uso público en procesos de adquisición o expropiación por motivos de utilidad pública. En el trámite de adquisición o expropiación por motivos de utilidad pública de que trata el artículo 58 de la Ley 388 de 1997, o las normas que la sustituyan, modifiquen o complementen, el Registrador de Instrumentos Públicos o la entidad que haga sus veces, registrará el título de adquisición de inmuebles a favor de las respectivas entidades oficiales o entes territoriales, aun cuando figuren inscritas limitaciones al dominio, gravámenes o falsa tradición. En tales casos se informará a los titulares de los derechos reales inscritos.	inmuebles afectos al uso público en procesos de adquisición o expropiación por motivos de utilidad pública. En el trámite de adquisición o expropiación por motivos de utilidad pública de que trata el artículo 58 de la Ley 388 de 1997, o las normas que la sustituyan, modifiquen o complementen, el Registrador de Instrumentos Públicos o la entidad que haga sus veces, registrará el título de adquisición de inmuebles a favor de las respectivas entidades oficiales o entes territoriales, aun cuando figuren inscritas limitaciones al dominio, gravámenes o falsa tradición. En tales casos se informará a los titulares de los derechos reales inscritos.	inmuebles afectos al uso público en procesos de adquisición o expropiación por motivos de utilidad pública. En el trámite de adquisición o expropiación por motivos de utilidad pública de que trata el artículo 58 de la Ley 388 de 1997, o las normas que la sustituyan, modifiquen o complementen, el Registrador de Instrumentos Públicos o la entidad que haga sus veces, registrará el título de adquisición de inmuebles a favor de las respectivas entidades oficiales o entes territoriales, aun cuando figuren inscritas limitaciones al dominio, gravámenes o falsa tradición. En tales casos se informará a los titulares de los derechos reales inscritos.	
En estos casos el tradente estará obligado al levantamiento de la limitación o garantía en un término que no podrá exceder de un año, contado a partir	En estos casos el tradente estará obligado al levantamiento de la limitación o garantía en un término que no podrá exceder de un año, contado a partir	En estos casos el tradente estará obligado al levantamiento de la limitación o garantía en un término que no podrá exceder de un año, contado a partir	

TEXTO APROBADO EN CÁMARA	TEXTO APROBADO EN SENADO	TEXTO CONCILIADO	OBSERVACIONES
del otorgamiento de la escritura pública. Para tal fin, la entidad oficial o ente territorial podrá retener hasta el 70% del precio; sin embargo, en caso de que el titular o beneficiario de la garantía demuestre que el valor de su derecho es superior a este 70%, la entidad podrá retener hasta la totalidad del citado precio.	del otorgamiento de la escritura pública. Para tal fin, la entidad oficial o ente territorial podrá retener hasta el 70% del precio. Sin embargo, en caso de que el titular o beneficiario de la garantía demuestre que el valor de su derecho es superior a este 70%, la entidad podrá retener hasta la totalidad del citado precio.	del otorgamiento de la escritura pública. Para tal fin, la entidad oficial o ente territorial podrá retener hasta el 70% del precio. Sin embargo, en caso de que el titular o beneficiario de la garantía demuestre que el valor de su derecho es superior a este 70%, la entidad podrá retener hasta la totalidad del citado precio.	
Si transcurrido el plazo anterior no se ha obtenido el levantamiento de las limitaciones o garantías, los terceros que deseen hacer valer sus derechos tendrán acción directa contra el tradente. La entidad oficial consignará el valor del precio en una cuenta bancaria que abrirá en una entidad financiera. En consecuencia, el valor de la garantía o limitación se asimilará a la suma consignada en la cuenta, y el bien adquirido o expropiado quedará libre de afectación.	Si transcurrido el plazo anterior no se ha obtenido el levantamiento de las limitaciones o garantías, los terceros que deseen hacer valer sus derechos tendrán acción directa contra el tradente. La entidad oficial consignará el valor del precio en una cuenta bancaria que abrirá en una entidad financiera. En consecuencia, el valor de la garantía o limitación se asimilará a la suma consignada en la cuenta, y el bien adquirido o expropiado quedará libre de afectación.	Si transcurrido el plazo anterior no se ha obtenido el levantamiento de las limitaciones o garantías, los terceros que deseen hacer valer sus derechos tendrán acción directa contra el tradente. La entidad oficial consignará el valor del precio en una cuenta bancaria que abrirá en una entidad financiera. En consecuencia, el valor de la garantía o limitación se asimilará a la suma consignada en la cuenta, y el bien adquirido o expropiado quedará libre de afectación.	
Parágrafo. La Superintendencia	Parágrafo. La Superintendencia	Parágrafo. La Superintendencia	

TEXTO APROBADO EN CÁMARA	TEXTO APROBADO EN SENADO	TEXTO CONCILIADO	OBSERVACIONES
adquisición o expropiación de estas zonas, el avalúo respectivo no incluirá las anotadas zonas destinadas al uso público, y la entidad oficial tendrá derecho a la obtención del respectivo título en los términos establecidos en los artículos anteriores.	adquisición o expropiación de estas zonas, el avalúo respectivo no incluirá las anotadas zonas destinadas al uso público, y la entidad oficial tendrá derecho a la obtención del respectivo título en los términos establecidos en los artículos anteriores.	adquisición o expropiación de estas zonas, el avalúo respectivo no incluirá las anotadas zonas destinadas al uso público, y la entidad oficial tendrá derecho a la obtención del respectivo título en los términos establecidos en los artículos anteriores.	
Artículo 28. Responsabilidad de urbanizadores ilegales. Los procesos de legalización, normalización o saneamiento de la propiedad de predios urbanos no eximen de responsabilidad penal, civil, policiva o administrativa a quienes hayan incurrido en la conducta de urbanizar en contravía de las disposiciones legales o administrativas pertinentes. Parágrafo. Tampoco se eximen de responsabilidad penal, civil, administrativa o policiva, el	Artículo 28. Responsabilidad de urbanizadores ilegales. Los procesos de legalización, normalización o saneamiento de la propiedad de predios urbanos no eximen de responsabilidad penal, civil, policiva o administrativa a quienes hayan incurrido en la conducta de urbanizar en contravía de las disposiciones legales o administrativas pertinentes. Parágrafo. Tampoco se eximen de responsabilidad penal, civil, administrativa o policiva, el	Artículo 28. Responsabilidad de urbanizadores ilegales. Los procesos de legalización, normalización o saneamiento de la propiedad de predios urbanos no eximen de responsabilidad penal, civil, policiva o administrativa a quienes hayan incurrido en la conducta de urbanizar en contravía de las disposiciones legales o administrativas pertinentes. Parágrafo. Tampoco se eximen de responsabilidad penal, civil, administrativa o policiva, el	Las cámaras aprobaron el mismo texto.

TEXTO APROBADO EN CÁMARA	TEXTO APROBADO EN SENADO	TEXTO CONCILIADO	OBSERVACIONES
Financiera regulará las condiciones de las cuentas bancarias de que trata el artículo anterior.	Financiera regulará las condiciones de las cuentas bancarias de que trata el artículo anterior.	Financiera regulará las condiciones de las cuentas bancarias de que trata el artículo anterior.	
Artículo 27. Avalúos para adquisición o expropiación de predios que involucran zonas afectas al uso público. Para efectos de la adquisición o expropiación por motivos de utilidad pública de que trata el artículo 58 de la Ley 388 de 1997, o las normas que la sustituyan, modifiquen o complementen, en zonas no legalizadas o en proceso de legalización, se presume que el titular de derechos reales, posesorios o conexos sobre zonas afectas al uso público por estar destinadas, por ejemplo, a vías, parques, institucionales o dotacionales y de servicios públicos, se ha despojado voluntariamente de su uso y goce.	Artículo 27. Avalúos para adquisición o expropiación de predios que involucran zonas afectas al uso público. Para efectos de la adquisición o expropiación por motivos de utilidad pública de que trata el artículo 58 de la Ley 388 de 1997, o las normas que la sustituyan, modifiquen o complementen, en zonas no legalizadas o en proceso de legalización, se presume que el titular de derechos reales, posesorios o conexos sobre zonas afectas al uso público por estar destinadas, por ejemplo, a vías, parques, institucionales o dotacionales y de servicios públicos, se ha despojado voluntariamente de su uso y goce.	Artículo 27. Avalúos para adquisición o expropiación de predios que involucran zonas afectas al uso público. Para efectos de la adquisición o expropiación por motivos de utilidad pública de que trata el artículo 58 de la Ley 388 de 1997, o las normas que la sustituyan, modifiquen o complementen, en zonas no legalizadas o en proceso de legalización, se presume que el titular de derechos reales, posesorios o conexos sobre zonas afectas al uso público por estar destinadas, por ejemplo, a vías, parques, institucionales o dotacionales y de servicios públicos, se ha despojado voluntariamente de su uso y goce.	Las cámaras aprobaron el mismo texto.
En consecuencia, en los procesos de	En consecuencia, en los procesos de	En consecuencia, en los procesos de	

TEXTO APROBADO EN CÁMARA	TEXTO APROBADO EN SENADO	TEXTO CONCILIADO	OBSERVACIONES
funcionario público o el Curador que otorga la licencia urbanística en cualquier modalidad al urbanizador ilegal sobre el cual recaerá un agravante en materia penal cuando su proyecto urbanístico haya perjudicado patrimonialmente a una o más personas.	funcionario público o el curador que otorga la licencia urbanística en cualquier modalidad al urbanizador ilegal sobre el cual recaerá un agravante en materia penal cuando su proyecto urbanístico haya perjudicado patrimonialmente a una o más personas.	funcionario público o el curador que otorga la licencia urbanística en cualquier modalidad al urbanizador ilegal sobre el cual recaerá un agravante en materia penal cuando su proyecto urbanístico haya perjudicado patrimonialmente a una o más personas.	
Artículo 29. Competencia. Para los procedimientos de que tratan los artículos primero, tercero y séptimo de esta ley, serán competentes las Oficinas de Registro de Instrumentos Públicos, o las entidades que hagan sus veces, del Círculo de Registro de Instrumentos Públicos donde se encuentren ubicados los inmuebles.	Artículo 29. Competencia. Para los procedimientos de que tratan los artículos primero, tercero y séptimo de esta ley, serán competentes las oficinas de registro de instrumentos públicos, o las entidades que hagan sus veces, del círculo de registro de instrumentos públicos donde se encuentren ubicados los inmuebles.	Artículo 29. Competencia. Para los procedimientos de que tratan los artículos primero, tercero y séptimo de esta ley, serán competentes las oficinas de registro de instrumentos públicos, o las entidades que hagan sus veces, del círculo de registro de instrumentos públicos donde se encuentren ubicados los inmuebles.	Las cámaras aprobaron el mismo texto.
Artículo 30. Motivos de utilidad pública. El literal b) y c) del artículo 58 de la Ley 388 de 1997, quedará así: b) Desarrollo de proyectos de vivienda de interés social, incluyendo los de legalización de títulos	Artículo 30. Motivos de utilidad pública. El literal b) y c) del artículo 58 de la Ley 388 de 1997, quedará así: b) Desarrollo de proyectos de vivienda de interés social, incluyendo los de legalización de títulos	Artículo 30. Motivos de utilidad pública. El literal b) y c) del artículo 58 de la Ley 388 de 1997, quedará así: b) Desarrollo de proyectos de vivienda de interés social, incluyendo los de legalización de títulos	Las cámaras aprobaron el mismo texto.

TEXTO APROBADO EN CÁMARA	TEXTO APROBADO EN SENADO	TEXTO CONCILIADO	OBSERVACIONES
en asentamientos humanos ilegales consolidados y asentamientos humanos precarios, en urbanizaciones de hecho o ilegales diferentes a las contempladas en el artículo 53 de la Ley 9ª de 1989, la rehabilitación de inquilinatos y la reubicación de asentamientos humanos ubicados en sectores de alto riesgo.	en asentamientos humanos ilegales consolidados y asentamientos humanos precarios, en urbanizaciones de hecho o ilegales diferentes a las contempladas en el artículo 53 de la Ley 9ª de 1989, la rehabilitación de inquilinatos y la reubicación de asentamientos humanos ubicados en sectores de alto riesgo.	en asentamientos humanos ilegales consolidados y asentamientos humanos precarios, en urbanizaciones de hecho o ilegales diferentes a las contempladas en el artículo 53 de la Ley 9ª de 1989, la rehabilitación de inquilinatos y la reubicación de asentamientos humanos ubicados en sectores de alto riesgo.	
c) Legalización de predios y/o asentamientos ilegales con mejoras o construcciones con destino habitacional.	c) Legalización de predios y/o asentamientos ilegales con mejoras o construcciones con destino habitacional.	c) Legalización de predios y/o asentamientos ilegales con mejoras o construcciones con destino habitacional.	
Artículo 31. Para efectos del avalúo de las viviendas a que se refiere la presente ley, se tomará el tope del valor para viviendas de interés social que establezca el Ministerio de Vivienda, Ciudad y Territorio.	Eliminado	Eliminado	Se acoge la eliminación del artículo.
No existe	Artículo 31. Plan Nacional de Regularización y Mejoramiento de asentamientos ilegales. El Gobierno Nacional, dentro de los seis (6) meses siguientes a la	Artículo 31. Plan Nacional de Regularización y Mejoramiento de asentamientos ilegales. El Gobierno Nacional, dentro de los seis (6) meses siguientes a la	Se acoge el texto de Senado, que surgió de una proposición dejada como constancia en el último debate del proyecto en Cámara.

TEXTO APROBADO EN CÁMARA	TEXTO APROBADO EN SENADO	TEXTO CONCILIADO	OBSERVACIONES
	expedición de la presente Ley, deberá someter a consideración del Consejo Nacional de Política Económica y Social (CONPES), un documento en el cual se establezca un Plan Nacional de Regularización y Mejoramiento de Asentamientos Ilegales. El documento contendrá el plan de ejecución de metas, presupuesto y el mecanismo de seguimiento, y determinará anualmente, la destinación los mecanismos de transferencia y ejecución, el monto de los recursos y las entidades competentes.	expedición de la presente Ley, deberá someter a consideración del Consejo Nacional de Política Económica y Social (CONPES), un documento en el cual se establezca un Plan Nacional de Regularización y Mejoramiento de Asentamientos Ilegales. El documento contendrá el plan de ejecución de metas, presupuesto y el mecanismo de seguimiento, y determinará anualmente, la destinación los mecanismos de transferencia y ejecución, el monto de los recursos y las entidades competentes.	
	Los objetivos del Plan Nacional de Regularización y Mejoramiento de Asentamientos Ilegales serán los siguientes, entre otros:	Los objetivos del Plan Nacional de Regularización y Mejoramiento de Asentamientos Ilegales serán los siguientes, entre otros:	
	1. Diseñar una guía para desarrollar los procesos de legalización, titularización y mejoramiento de asentamientos ilegales.	1. Diseñar una guía para desarrollar los procesos de legalización, titularización y mejoramiento de asentamientos ilegales.	

TEXTO APROBADO EN CÁMARA	TEXTO APROBADO EN SENADO	TEXTO CONCILIADO	OBSERVACIONES
	2. Prevenir la proliferación de nuevos asentamientos ilegales.	2. Prevenir la proliferación de nuevos asentamientos ilegales.	
	3. Establecer mecanismos de acceso a servicios públicos a los asentamientos ilegales	3. Establecer mecanismos de acceso a servicios públicos a los asentamientos ilegales	
	4. Formular estrategias de creación de empleo en los asentamientos ilegales.	4. Formular estrategias de creación de empleo en los asentamientos ilegales.	
	5. Establecer estrategias de acceso al crédito para mejoramiento de vivienda de asentamientos ilegales legalizados.	5. Establecer estrategias de acceso al crédito para mejoramiento de vivienda de asentamientos ilegales legalizados.	
	Parágrafo. Mientras el Gobierno Nacional cumple la obligación que aquí se consagra, todas las demás disposiciones de la presente ley rigen desde el momento de su promulgación.	Parágrafo. Mientras el Gobierno Nacional cumple la obligación que aquí se consagra, todas las demás disposiciones de la presente ley rigen desde el momento de su promulgación.	
Artículo Nuevo. Retrospectividad de la presente ley. La presente ley solo aplicará para aquellos asentamientos humanos ilegales consolidados y precarios en bienes baldíos urbanos,	Artículo 32. Retrospectividad de la presente ley. La presente ley solo aplicará para aquellos asentamientos humanos ilegales consolidados y precarios en bienes baldíos urbanos,	Artículo 32. Retrospectividad de la presente ley. La presente ley solo aplicará para aquellos asentamientos humanos ilegales consolidados y precarios en bienes baldíos urbanos,	Las cámaras aprobaron el mismo texto.


TEXTO APROBADO EN CÁMARA	TEXTO APROBADO EN SENADO	TEXTO CONCILIADO	OBSERVACIONES
bienes fiscales titulables, y los que existan en predios de propiedad legítima a favor de particulares cuando puedan demostrar la posesión por un tiempo mayor a diez (10 años) a la entrada en vigencia de la presente ley, y no aplicará para nuevos asentamientos humanos ilegales consolidados, ni asentamientos humanos ilegales precarios.	bienes fiscales titulables, y los que existan en predios de propiedad legítima a favor de particulares cuando puedan demostrar la posesión por un tiempo mayor a diez (10 años) a la entrada en vigencia de la presente ley, y no aplicará para nuevos asentamientos humanos ilegales consolidados, ni asentamientos humanos ilegales precarios.	bienes fiscales titulables, y los que existan en predios de propiedad legítima a favor de particulares cuando puedan demostrar la posesión por un tiempo mayor a diez (10 años) a la entrada en vigencia de la presente ley, y no aplicará para nuevos asentamientos humanos ilegales consolidados, ni asentamientos humanos ilegales precarios.	
Artículo 32. Vigencia. La presente ley rige a partir de su promulgación, deroga y modifica todas las disposiciones que le sean contrarias.	Artículo 33. Vigencia. La presente ley rige a partir de su promulgación, deroga y modifica todas las disposiciones que le sean contrarias.	Artículo 33. Vigencia. La presente ley rige a partir de su promulgación, deroga y modifica todas las disposiciones que le sean contrarias.	Las cámaras aprobaron el mismo texto.


Así las cosas, se evidencia que la construcción y fortalecimiento del proyecto de ley, fue proporcional al curso y avance de sus 4 debates. En ese sentido, se analiza la propuesta de articulado del Proyecto de Ley número 261 de 2019 Senado – 199 de 2018 Cámara "Por el cual se dictan normas para el saneamiento de predios ocupados por asentamientos humanos ilegales y se dictan otras disposiciones", acogiendo parcialmente el texto aprobado por el Honorable Senado de la República.

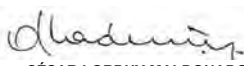
III. PROPOSICIÓN


En consecuencia, los suscritos conciliadores, solicitamos a las plenarias del Senado de la República y de la Cámara de Representantes aprobar el texto conciliado del

De los honorables congresistas,


ARTURO CHAR CHALJUB
 Senador de la República


EFRAÍN CEPEDA SARABIA
 Senador de la República






CÉSAR LORDUY MALDONADO
 Representante a la Cámara
 Departamento del Atlántico


BAYARDO BETANCOURT PÉREZ
 Representante a la Cámara
 Departamento de Nariño

<p>TEXTO CONCILIADO DEL PROYECTO DE LEY PROYECTO DE LEY N° 261 DE 2019 SENADO – 199 DE 2018 CÁMARA “POR EL CUAL SE DICTAN NORMAS PARA EL SANEAMIENTO DE PREDIOS OCUPADOS POR ASENTAMIENTOS HUMANOS ILEGALES Y SE DICTAN OTRAS DISPOSICIONES”.</p> <p>EL CONGRESO DE LA REPÚBLICA,</p> <p>DECRETA:</p> <p>Artículo 1°. Objeto. La presente ley tiene por objeto sanear de manera definitiva la propiedad de los asentamientos humanos ilegales consolidados y precarios en bienes baldíos urbanos, bienes fiscales titulables, y los que existan en predios de propiedad legítima a favor de particulares, cuya ocupación o posesión, sea mayor de diez (10 años) y cumplan con los requisitos establecidos en la presente ley, de igual modo la titulación de predios de uso público a favor de entidades territoriales, a fin de materializar el principio de equidad que permita el cumplimiento de las garantías ciudadanas en el marco del Estado Social de Derecho.</p> <p>Artículo 2°. Definiciones. Para efecto de lo dispuesto en la presente ley, se adoptan las siguientes definiciones:</p> <p>Asentamiento humano ilegal consolidado: Se entiende por asentamiento humano ilegal consolidado el conformado por una vivienda o más, que por el paso del tiempo han logrado alcanzar un nivel de desarrollo escalonado, cuyas edificaciones son de carácter permanente, construidas con materiales estables, cuentan con la infraestructura de servicios públicos instalada, con vías pavimentadas, con edificaciones institucionales promovidas por el Estado, pero sus construcciones se encuentran ubicadas en predios públicos y/o privados sin contar con la aprobación del propietario y sin ningún tipo de legalidad, ni planificación urbanística.</p> <p>Asentamiento humano ilegal precario: Se entiende por asentamiento humano ilegal precario el conformado por una vivienda o más, que presenta condiciones urbanísticas de desarrollo incompleto, en diferentes estados de consolidación, cuyas construcciones se encuentran ubicadas en predios públicos y/o privados sin</p>	<p>contar con la aprobación del propietario y sin ningún tipo de legalidad, ni planificación urbanística.</p> <p>Los asentamientos precarios se caracterizan por estar afectados total o parcialmente por:</p> <p>a) Integración incompleta e insuficiente a la estructura formal urbana y a sus redes de soporte, b) Eventual existencia de factores de riesgo mitigable, c) Entorno urbano con deficiencia en los principales atributos como vías, espacio público y otros equipamientos, d) Viviendas en condición de déficit cualitativo y con estructuras inadecuadas de construcción (vulnerabilidad estructural), e) Viviendas que carecen de una adecuada infraestructura de servicios públicos y de servicios sociales básicos, f) Condiciones de pobreza, exclusión social y eventualmente población víctima de desplazamiento forzado.</p> <p>Bien Baldío Urbano: Son aquellos bienes de propiedad de los municipios o distritos, adquiridos con fundamento de lo dispuesto en el artículo 123 de la Ley 388 de 1997, localizados en el perímetro urbano de la entidad territorial.</p> <p>Bien Fiscal: Son los bienes de propiedad del Estado o de las Entidades Territoriales, sobre los cuales se tiene una propiedad ordinaria sometida a las normas generales del derecho común.</p> <p>Bien Fiscal Titulable: Son aquellos bienes de propiedad de las entidades estatales que han sido ocupados ilegalmente por ocupantes. El derecho de propiedad de estos bienes puede ser cedido o transferido a título gratuito u oneroso por la entidad territorial titular del bien, siempre y cuando no correspondan a espacio público, o a áreas protegidas del municipio o distrito.</p> <p>Artículo 3°. Transformación de bienes baldíos urbanos.</p> <p>Para la identificación y transformación jurídica de Bienes Baldíos Urbanos a Bienes Fiscales, Bienes Fiscales Titulables o bien de uso público, las entidades territoriales deberán llevar a cabo los siguientes pasos:</p> <ol style="list-style-type: none"> 5. Identificar el bien baldío urbano que se pretende convertir en bien fiscal, bien fiscal titulable o bien de uso público, 6. Hacer el estudio de títulos correspondiente; 7. Solicitar la carencia de identidad registral a la Oficina de Registro de Instrumentos Públicos correspondiente.
<p>8. La entidad territorial debe hacer la declaratoria de bien baldío mediante acto administrativo de carácter general, el cual será publicado</p> <p>Registrar, ante la Oficina de Registro de Instrumentos Públicos, el acto administrativo que declaró el bien baldío, de acuerdo con las normas vigentes.</p> <p>Artículo 4°. Estudios técnicos y jurídicos. Los municipios o distritos podrán en el término de doce (12) meses posteriores a la promulgación de esta ley realizar un estudio técnico y jurídico que permita establecer el área y la existencia por 20 años o más, de todos los espacios públicos construidos. Para tal fin se elaborarán registros cartográficos y formularios mediante sistemas de información geográfica y alfanumérica.</p> <p>Parágrafo. Mientras se cumple por parte de los municipios o distritos lo establecido en este artículo, todas las demás disposiciones de la presente ley rigen desde el momento de su promulgación.</p> <p>Artículo 5. Inventario. Realizado el estudio anterior, los municipios o distritos, por medio de sus alcaldes podrán en el término de seis (6) meses posteriores a la realización de los estudios técnicos, realizar un inventario de bienes de uso público y bienes afectos al uso público producto de la legalización de asentamientos humanos ilegales, los cuales se encuentren señalados en actos administrativos o que por 20 años o más, se han considerado como espacio público, independiente de quien ostente la titularidad del derecho real de dominio.</p> <p>Parágrafo. Mientras se cumple por parte de los municipios o distritos lo establecido en este artículo, todas las demás disposiciones de la presente ley rigen desde el momento de su promulgación.</p> <p>Artículo 6°. Declaratoria de espacio público. Los municipios o distritos procederán a realizar la declaratoria de espacio mediante acto administrativo a favor de la entidad territorial donde se localizan. El acto administrativo de la declaratoria servirá como reconocimiento urbanístico del espacio público existente y, en segundo lugar, hará las veces de título de propiedad a favor de la entidad territorial y constituirá título de propiedad a favor de la entidad territorial donde se localicen dichos bienes. El acto de declaratoria de espacio público será reconocido inmediatamente por las autoridades urbanísticas y catastrales competentes en cada municipio o distrito, y con ello la entidad territorial tramitará ante la Oficina de</p>	<p>Registro de Instrumentos Públicos, la apertura del folio de matrícula correspondiente y su inscripción en el registro.</p> <p>Parágrafo 1. Las oficinas encargadas, de planeación o de catastro municipal o distrital procederán a la incorporación de la información de los espacios públicos declarados, en sus cartografías oficiales.</p> <p>Parágrafo 2: Dentro de los (10) días hábiles siguientes a la expedición del acto administrativo de declaración de espacio público, el propietario legítimo o sus herederos interesados en oponerse a la declaratoria que trata el presente artículo, podrán presentar un documento de oposición a dicha declaración.</p> <p>Artículo 7°. Contenido del acto administrativo de declaratoria de espacio público. El acto administrativo de declaratoria de espacio público debe constar por escrito y contendrá la declaración del dominio pleno a nombre del municipio o distrito y la determinación de área y linderos. Además, incluirá la siguiente información:</p> <ol style="list-style-type: none"> 1. La referencia al estudio técnico jurídico elaborado. 2. La descripción de la cabida y linderos del predio a inscribir en el registro de propiedad de la entidad territorial o haciendo uso del plano predial catastral, según el Decreto 2157 de 1995 o cualquier documento cartográfico basado en cartografía oficial con coordenadas magna-sirgas que identifiquen con claridad los linderos, coordenadas x, y, de los vértices y la cabida superficial del predio en metros cuadrados. <p>En todo caso todo deberá estar certificado por la oficina de catastro o el Instituto Geográfico Agustín Codazzi, el gestor catastral o, en su defecto, firmado por un profesional como topógrafo, ingeniero civil, catastral o topográfico con matrícula profesional vigente, autorizado por el Gestor Catastral.</p> <p>Para el caso de centros poblados urbanos, la descripción de cabida y linderos se podrá obtener de cualquier documento cartográfico basado en cartografía oficial con coordenadas magna-sirgas que identifiquen con claridad los linderos, coordenadas x, y, de los vértices y la cabida superficial en metros cuadrados del perímetro urbano aprobado por el concejo del ente territorial que reposa en el instrumento de ordenamiento territorial vigente.</p> <ol style="list-style-type: none"> 3. La solicitud de apertura del folio de matrícula inmobiliaria correspondiente.

<p>4. El municipio o distrito expedirá tres (3) copias de la resolución de declaración de espacio público así: un original que se insertará en el archivo de la respectiva alcaldía municipal o distrital, un original con destino a la oficina de Registro de Instrumentos Públicos y una en copia común con destino a la oficina de catastro competente.</p> <p>Artículo 8°. Obtención de la propiedad por motivos de utilidad pública e interés social. En los asentamientos humanos ilegales consolidados que se encuentren ubicados en predios de propiedad legítima a favor de particulares, cuya posesión sea igual o mayor de diez (10) años, sin que el propietario legítimo y a falta de éste, sus herederos o terceros interesados hayan hecho uso de las instancias administrativas y judiciales o habiéndolas hecho hasta la fecha no hayan podido adquirirlos, el ente territorial podrá obtener su propiedad a través de expropiación por vía administrativa, por motivos de utilidad pública e interés social como lo establece el artículo 58 de la Ley 388 de 1997.</p> <p>Artículo 9. Modifíquese el artículo 4° de la Ley 1001 de 2005, el cual quedará así:</p> <p>Artículo 4°. En el caso de los predios ocupados con mejoras realizadas por parte de instituciones religiosas, instituciones educativas públicas, culturales públicas, comunales o de salud públicas y Organizaciones de Acción Comunal (OAC), se enajenarán por su avalúo catastral con un descuento del 60% para personas de origen privado y 90% de carácter público y comunal, el cual será cancelado de contado y consignado en la cuenta bancaria que disponga la entidad.</p> <p>Parágrafo 1°. Podrán ser enajenados aquellos inmuebles que le son conexos a la misión pastoral o social de las iglesias, tales como colegios, comedores, restaurantes, etc., siempre y cuando se encuentren bajo la administración de las instituciones religiosas y hayan sido ocupados mínimo diez (10) años antes del inicio de la actuación administrativa.</p> <p>Parágrafo 2°. La venta de qué trata el presente artículo se sujetará al régimen de enajenación directa de bienes fiscales contemplado en la presente ley.</p> <p>Artículo 10. Acto administrativo de cesión a título gratuito. El acto administrativo incluirá la información que de acuerdo con las normas vigentes se requiera para el registro de actos administrativos de transferencia y en especial la siguiente:</p>	<p>a) consideraciones y fundamentos jurídicos de la transferencia del bien fiscal titulado,</p> <p>b) nombre e identificación de los ocupantes,</p> <p>c) dirección e identificación catastral del bien fiscal titulado.,</p> <p>d) identificación jurídica del predio de mayor extensión del cual se va a segregar la nueva unidad registral o el número de matrícula individual si ya fue asignado, según sea el caso,</p> <p>e) descripción del área y los linderos del bien fiscal titulado, mediante plano predial catastral,</p> <p>f) la entidad territorial que transfiere y sus atribuciones normativas para la transferencia y desarrollo del proyecto de titulación,</p> <p>g) la procedencia de recursos y los tiempos para interponerlos.</p> <p>Adicionalmente, se dejará expresa constancia en la parte resolutoria del acto administrativo de los aspectos jurídicos que a continuación se señalan:</p> <p>a) la obligación de restituir el bien fiscal titulado cuando se establezca plenamente que hubo imprecisión o falsedad en los documentos o en la información suministrada por el peticionario,</p> <p>b) La solicitud a la Oficina de Registro de Instrumentos Públicos respectiva, de la inscripción de la resolución en el folio de matrícula inmobiliaria ya asignado o la solicitud de inscripción en la matrícula a segregar del folio de mayor extensión, en el que se incluya en una sola matrícula inmobiliaria tanto el bien fiscal titulado como la de la edificación o mejora reconocida.</p> <p>c) La obligación del ocupante de acatar la normatividad urbanística municipal o distrital aplicable al sector donde se localice el predio y contenida en el POT, PBOT o EOT.</p> <p>Parágrafo. El acto administrativo de cesión a título gratuito incluirá la mejora en aquellos casos en que ésta se encuentre previamente reconocida e identificada en debida forma. En los demás casos, sólo hará referencia al suelo y será responsabilidad del cesionario adelantar los trámites a que haya lugar para obtener su reconocimiento dentro de los dos (2) años siguientes a la inscripción del título de propiedad en la correspondiente oficina de registro de instrumentos públicos.</p>
<p>Artículo 11. Las resoluciones administrativas de cesión a título gratuito que recaigan sobre viviendas deberán constituir patrimonio de familia inembargable.</p> <p>Artículo 12. Registro del acto administrativo de cesión a título gratuito del bien fiscal titulado. Expedido el acto administrativo de cesión a título gratuito del bien fiscal titulado, se procederá al registro del mismo, una vez se encuentre debidamente ejecutoriado de conformidad con el artículo 89 del Código de Procedimiento Administrativo y de lo Contencioso Administrativo, en el folio de matrícula inmobiliaria correspondiente, el cual, una vez inscrito, será plena prueba de propiedad en favor del ocupante beneficiario del programa de titulación.</p> <p>Artículo 13. Terminación de la actuación administrativa. En cualquier estado de la actuación en que la entidad territorial determine que el bien es de uso público y/o se encuentra ubicado en una zona insalubre o de riesgo, o las situaciones dispuestas en los artículos 35, 37 y 123 de la Ley 388 de 1997, procederá a poner fin a la actuación por acto administrativo, que se notificará en la forma prevista en los artículos 66 y siguientes del Código de Procedimiento Administrativo y de lo Contencioso Administrativo.</p> <p>Artículo 14. Modifíquese el artículo 3 de la ley 1001 de 2005 el cual quedara así:</p> <p>Artículo 3. Enajenación Directa De Bienes Fiscales. Las entidades públicas podrán enajenar directamente los bienes inmuebles fiscales de su propiedad en primer lugar al ocupante sin sujeción a las normas de contratación estatal, cuando el inmueble y/o el hogar interesado en la cesión no cumpla con los criterios previstos en el artículo 14 de la ley 708 de 2001 modificado por el artículo 277 de la ley 1955 de 2019 y las normas que lo modifiquen, complementen, adicionen o reglamentan.</p> <p>La enajenación directa del bien fiscal se formalizará mediante la expedición de una resolución administrativa en la cual se constituirá patrimonio de familia inembargable, la cual, una vez inscrita en la correspondiente Oficina de Registro de Instrumentos Públicos, constituirá plena prueba de propiedad.</p> <p>Parágrafo 1°. En ningún caso procederá la enajenación directa tratándose de inmuebles ubicados en zonas destinadas a obras pública o de infraestructuras básicas, áreas no aptas para la localización de viviendas, zonas de alto riesgo no mitigable, zonas de protección de los recursos naturales y zonas insalubres conforme con el Plan de Ordenamiento Territorial, Esquema de Ordenamiento</p>	<p>Territorial o Plan Básico de Ordenamiento Territorial y los instrumentos que los desarrollen o complementen y demás que disponga el artículo 35 de la ley 388 de 1997 y las normas que lo modifiquen, adicionen o complementen, expedido por la autoridad competente.</p> <p>Parágrafo 2°. En el evento que no se acepte la enajenación del inmueble, se procederá a solicitar su restitución mediante una acción reivindicatoria conforme a la ley y su traslado a CISA.</p> <p>Parágrafo 3°. La enajenación de que trata el presente artículo procederá siempre y cuando el beneficiario asuma y acredite el cumplimiento de las obligaciones fiscales diferentes a las derivadas del uso habitacional de inmueble.</p> <p>Parágrafo 4°. Para los procesos de enajenación de bienes fiscales, no aplicarán las restricciones de transferencia de derecho real o aquellas que exigen la residencia transcurridos diez (10) años desde la fecha de la transferencia, establecidas en el artículo 21 de la Ley 1537 de 2012 y las normas que lo modifiquen adicionen o complementen.</p> <p>Artículo 15. Modifíquese el artículo 10 de la Ley 1001 de 2005, el cual quedará así:</p> <p>Artículo 10. Quienes resultaren beneficiados conforme a lo establecido en el artículo 3°, de la presente ley, no les aplicarán las restricciones de transferencia de derecho real o las establecidas en el artículo 21° de la Ley 1537 de 2012.</p> <p>Parágrafo 1°. Lo establecido en este artículo tampoco aplicará para los predios titulados con uso diferente a vivienda.</p> <p>Artículo 16. En complemento de los programas de legalización o titulación en asentamientos humanos ilegales precarios, se podrá:</p> <ol style="list-style-type: none"> 1. Realizar de manera simultánea la implementación de programas de servicios públicos domiciliarios en caso de que no se cuente con ellos, tales como: instalación de la infraestructura de acueducto, alcantarillado, energía eléctrica y gas natural. 2. Realizar de manera simultánea un plan de articulación con la red de equipamientos de educación, salud, bienestar, recreación, seguridad y transporte y la consolidación del Sistema de Espacio Público para dicho asentamiento. De ser necesario, al presentarse un déficit de alguno de los anteriores, el municipio debe

<p>elaborar un plan para la construcción de nuevos equipamientos que permitan un adecuado acceso al asentamiento.</p> <p>Parágrafo 1°. El Gobierno nacional por medio del Ministerio de Vivienda, Ciudad y Territorio, en un término no superior a seis (6) meses posteriores a la promulgación de la presente ley reglamentará el procedimiento que aplicarán las entidades territoriales en el marco de la titulación de asentamientos humanos.</p> <p>Parágrafo 2°. Los procesos de legalización y titulación urbanística deberán desarrollarse conforme a lo establecido en el respectivo Plan de Ordenamiento Territorial.</p> <p>Artículo 17. Es obligación de los municipios y distritos iniciar los procesos de legalización y regularización urbanística de los asentamientos humanos, que permitan reconocerlos como barrios legalmente constituidos.</p> <p>Parágrafo 1°. El Gobierno nacional por medio del Ministerio de Vivienda, Ciudad y Territorio, en un término no superior a 6 meses, reglamentará el procedimiento que aplicarán las entidades territoriales en el marco de la legalización y regularización urbanística.</p> <p>Parágrafo 2°. Teniendo en cuenta lo establecido en el artículo 16 de la presente ley, las entidades territoriales podrán implementar programas de mejoramiento integral de barrios y de vivienda, simultáneamente con los programas de titulación y legalización urbanística.</p> <p>Parágrafo 3°. Los programas de titulación de predios y legalización de barrios podrán realizarse simultáneamente, o precedidos uno del otro, sin importar su orden, siempre y cuando sean acorde con el Plan de Ordenamiento Territorial, Esquema de Ordenamiento Territorial o Plan Básico de Ordenamiento Territorial y los instrumentos que los desarrollen o complementen.</p> <p>Artículo 18. Los predios que resultaren no aptos para titularse porque se encuentren en zonas insalubres o de riesgo de acuerdo a los instrumentos de planificación de los municipios o distritos, serán objeto de estudio por parte de la respectiva entidad territorial en la cual se encuentren ubicados, de conformidad con la ley 388 de 1997 y ,con el fin de implementar mecanismos para mitigar el riesgo, o en su defecto deberá en un término máximo de 4 años de expedida la presente Ley, desarrollar programas de reubicación y/o reasentamientos de las familias afectadas.</p>	<p>Parágrafo 1°. El Ministerio de Vivienda, Ciudad y Territorio, en un término no superior a 6 meses, reglamentará la materia.</p> <p>Parágrafo 2°. El Gobierno nacional con participación de las entidades territoriales deberá desarrollar una política pública asociada a los asentamientos humanos en riesgo que podrá incluirse en sus planes de desarrollo o por medio de programas, proyectos y partidas presupuestales, tomando como línea base la población identificada y censada que ocupan este tipo de predios o asentamientos.</p> <p>Artículo 19. Expropiación. El procedimiento para la expropiación por vía administrativa será el establecido en el artículo 63 y siguientes de la Ley 388 de 1997.</p> <p>Parágrafo 1°. El valor de la indemnización del predio donde se encuentre ubicado el asentamiento, será equivalente al 10% del valor comercial del predio, que solo serán pagados al propietario legítimo y a falta de éste a sus herederos, que se hayan hecho parte en el procedimiento dispuesto por el artículo 63 y siguientes de la Ley 388 de 1997.</p> <p>Artículo 20. Titulación de predios de uso público a favor de entidades territoriales ubicados en zonas legalizadas urbanísticamente. Los Registradores de Instrumentos Públicos, o las entidades que hagan sus veces, registrarán, mediante resolución administrativa que servirá de título, a favor de las entidades oficiales o entes territoriales, el derecho de dominio de los predios que están afectos al uso público, tales como vías, parques, plazoletas, edificaciones institucionales o dotacionales y de servicios públicos, siempre que dicha destinación y uso esté señalada en la cartografía oficial, aprobada por la entidad catastral y urbanística competente a nivel municipal, distrital, departamental o nacional, según corresponda.</p> <p>Parágrafo 1°. La solicitud deberá estar acompañada de los siguientes documentos:</p> <ul style="list-style-type: none"> a) Resolución o decreto aprobatorio del proyecto de legalización o urbanización de los predios, o documento que haga sus veces; b) Plano urbanístico aprobado, con la indicación de cada zona de uso público con áreas y mojonos; c) Acta de recibo suscrita por el titular del derecho de dominio o por la Junta de Acción Comunal, o acta de toma de posesión practicada por el Alcalde Municipal o Distrital o la entidad competente o quien este delegue, de las zonas de cesión
<p>gratuitas obligatorias señaladas en la cartografía de planeación; o documento que haga sus veces;</p> <p>d) Manzana catastral de los predios o cartografía oficial que haga sus veces para sectores antiguos o consolidados.</p> <p>Parágrafo 2°. El registrador de instrumentos públicos, en el evento de no lograr identificar el folio de matrícula inmobiliaria del globo en mayor extensión, dejará constancia de ello y procederá a la asignación de un folio de matrícula inmobiliaria para cada uno de los predios de uso público, registrando como titular de este a la entidad territorial solicitante.</p> <p>Parágrafo 3°. La Superintendencia de Notariado y Registro en un término no superior a 3 meses de emitida la presente ley, deberá reglamentar el presente artículo por medio de un acto administrativo, el cual deberá contar con por lo menos, procedimiento, términos y tiempos de cada una de las actividades, áreas o funcionarios responsables, los requisitos establecidos en este artículo y término total del trámite, sin perjuicio de aspectos adicionales que considere la Superintendencia deba tener dicha titulación.</p> <p>Artículo 21. Titulación de predios de uso público a favor de entidades territoriales ubicados en zonas sin proceso de legalización urbanística. Los registradores de instrumentos públicos, o las entidades que hagan sus veces, registrarán, mediante resolución administrativa que sirva de título, a favor de las entidades oficiales o entes territoriales, el derecho de dominio de los predios que están afectos al uso público, tales como vías, parques, plazoletas, edificaciones institucionales o dotacionales y de servicios públicos, que la comunidad utilice con tal fin, aun cuando no hayan sido objeto de un proceso de legalización o urbanización. Dicho trámite se adelantará previa solicitud del representante legal de la entidad oficial o ente territorial, o de quien este delegue.</p> <p>Parágrafo 1°. La solicitud deberá estar acompañada de los siguientes documentos:</p> <ul style="list-style-type: none"> a) Acta de recibo suscrita por el titular del derecho de dominio, o por la Junta de Acción Comunal, de las zonas de uso público, o documento que haga sus veces; b) Levantamiento topográfico, en donde se identifique mediante coordenadas geográficas, mojonos y áreas cada uno de los predios de uso público. <p>Parágrafo 2°. El registrador de instrumentos públicos, en el evento de no lograr identificar el folio de matrícula inmobiliaria del globo en mayor extensión, dejará constancia de ello y procederá a la asignación de un folio de matrícula inmobiliaria</p>	<p>para cada uno de los predios de uso público, registrando como titular de este a la entidad territorial solicitante.</p> <p>Parágrafo 3°. La Superintendencia de Notariado y Registro y en un término no superior a 3 meses de emitida la presente ley, deberá reglamentar el presente artículo por medio de un acto administrativo, el cual deberá contar con por lo menos, procedimiento, términos y tiempos de cada una de las actividades, áreas o funcionarios responsables, los requisitos establecidos en este artículo y término total del trámite, sin perjuicio de aspectos adicionales que considere la Superintendencia deba tener dicha titulación.</p> <p>Artículo 22. Adiciónense tres parágrafos al artículo 5° de la Ley 9° de 1989 así:</p> <p>Parágrafo 1°. El espacio público resultante de la adopción de instrumentos de planeamiento o de gestión o de la expedición de licencias urbanísticas se incorporará con el solo procedimiento de registro de la escritura de constitución de la urbanización o la parcelación en la Oficina de Instrumentos Públicos, en la cual se determinen las áreas públicas objeto de cesión y las áreas privadas, por su localización y linderos.</p> <p>La escritura correspondiente deberá otorgarse y registrarse antes de la iniciación de las ventas del proyecto respectivo.</p> <p>Parágrafo 2°. El espacio público resultante del desarrollo de proyectos de infraestructura se incorporará mediante el registro de la escritura de entrega o cesión en la oficina de instrumentos públicos. Así mismo, previo procedimiento de desenglobe y apertura del folio de matrícula inmobiliaria en la escritura de cesión se debe determinar su localización, cabida y linderos. La escritura correspondiente deberá otorgarse y registrarse antes de la puesta en funcionamiento de la infraestructura construida.</p> <p>Parágrafo 3°. Luego de la suscripción de la escritura del espacio público generado mediante cesión o entrega de infraestructura, se notificará por parte de la oficina de instrumentos públicos a las entidades territoriales como representantes del patrimonio inmueble municipal o distrital, quienes en un término máximo de 15 días hábiles verificarán su concordancia con las normas y estándares del espacio público establecidas en los instrumentos de ordenamiento territorial de cada municipio o distrito si la encuentran acorde, manifestarán su aceptación, caso contrario solicitarán al notario los ajustes y aclaraciones respectivas y radicarán las escrituras ajustadas a la respectiva oficina de Registro de Instrumentos Públicos.</p>

<p>Artículo 23. Publicidad. Dentro de los cinco días siguientes a la recepción de la solicitud, el registrador de instrumentos públicos hará una síntesis de la misma, que contendrá de forma clara la identificación del bien y de la entidad oficial o ente territorial solicitante, y a la que podrá adicionar las demás observaciones que considere pertinentes para garantizar el derecho de oposición de terceros. Una copia de esta síntesis se fijará en lugar público y visible de la Oficina de Registro de Instrumentos; otra copia será publicada, a costa de la entidad oficial o ente territorial solicitante, en diario de amplia circulación local, regional o nacional según corresponda; otra copia se difundirá, a costa de la entidad oficial o ente territorial solicitante, en una emisora radial de alcance local, regional o nacional según corresponda, entre las 8:00 a. m. y las 8:00 p. m.; y otra copia se fijará en lugar público y visible de la alcaldía, o alcaldías de ser el caso, distrital, municipal o local donde se encuentre el bien objeto de la solicitud.</p> <p>Parágrafo. La Superintendencia de Notariado y Registro diseñará el formato de aviso de que trata este artículo de manera que se garantice el uso de un lenguaje comprensible, y su impresión y colocación en caracteres legibles.</p> <p>Artículo 24. Oposición. Dentro de los cuarenta y cinco (45) días hábiles siguientes a la fijación, publicación o emisión del último aviso de que trata el artículo anterior, los terceros interesados en oponerse a la adopción de la resolución que registra el derecho de dominio sobre bienes afectos al uso público a favor de las entidades oficiales o entes territoriales, podrán presentar un documento de oposición a dicha adopción, y deberán acompañarlo de los medios probatorios que le sirvan de soporte.</p> <p>Artículo 25. Resolución. Si vencido el término de que trata el artículo anterior, el Registrador de Instrumentos Públicos no hubiera recibido oposición de terceros a la adopción de la resolución que registra el derecho de dominio sobre bienes afectos al uso público a favor de las entidades oficiales o entes territoriales, o si habiendo recibido oposición ella no prosperará por cuanto no se demuestra la afectación de los derechos de terceros, el registrador expedirá, motivándola, dicha resolución. Cuando la oposición prosperara, el Registrador de Instrumentos Públicos expedirá una resolución motivada en la que explique las razones por las cuales prospera.</p> <p>Parágrafo. Contra la resolución que expidiera el registrador de instrumentos públicos y de que trata este artículo, cabe el recurso de reposición, y de ser interpuesto surtirá el trámite consagrado en el Código Contencioso Administrativo o las normas que lo complementen, modifiquen o sustituyan.</p>	<p>Artículo 26. Responsabilidad del tradente en la titulación de inmuebles afectos al uso público en procesos de adquisición o expropiación por motivos de utilidad pública. En el trámite de adquisición o expropiación por motivos de utilidad pública de que trata el artículo 58 de la Ley 388 de 1997, o las normas que la sustituyan, modifiquen o complementen, el Registrador de Instrumentos Públicos o la entidad que haga sus veces, registrará el título de adquisición de inmuebles a favor de las respectivas entidades oficiales o entes territoriales, aun cuando figuren inscritas limitaciones al dominio, gravámenes o falsa tradición. En tales casos se informará a los titulares de los derechos reales inscritos.</p> <p>En estos casos el tradente estará obligado al levantamiento de la limitación o garantía en un término que no podrá exceder de un año, contado a partir del otorgamiento de la escritura pública. Para tal fin, la entidad oficial o ente territorial podrá retener hasta el 70% del precio. Sin embargo, en caso de que el titular o beneficiario de la garantía demuestre que el valor de su derecho es superior a este 70%, la entidad podrá retener hasta la totalidad del citado precio.</p> <p>Si transcurrido el plazo anterior no se ha obtenido el levantamiento de las limitaciones o garantías, los terceros que deseen hacer valer sus derechos tendrán acción directa contra el tradente. La entidad oficial consignará el valor del precio en una cuenta bancaria que abrirá en una entidad financiera. En consecuencia, el valor de la garantía o limitación se asimilará a la suma consignada en la cuenta, y el bien adquirido o expropiado quedará libre de afectación.</p> <p>Parágrafo. La Superintendencia Financiera regulará las condiciones de las cuentas bancarias de que trata el artículo anterior.</p> <p>Artículo 27. Avalúos para adquisición o expropiación de predios que involucran zonas afectas al uso público. Para efectos de la adquisición o expropiación por motivos de utilidad pública de que trata el artículo 58 de la Ley 388 de 1997, o las normas que la sustituyan, modifiquen o complementen, en zonas no legalizadas o en proceso de legalización, se presume que el titular de derechos reales, posesorios o conexos sobre zonas afectas al uso público por estar destinadas, por ejemplo, a vías, parques, institucionales o dotacionales y de servicios públicos, se ha despojado voluntariamente de su uso y goce.</p> <p>En consecuencia, en los procesos de adquisición o expropiación de estas zonas, el avalúo respectivo no incluirá las anotadas zonas destinadas al uso público, y la</p>
<p>entidad oficial tendrá derecho a la obtención del respectivo título en los términos establecidos en los artículos anteriores.</p> <p>Artículo 28. Responsabilidad de urbanizadores ilegales. Los procesos de legalización, normalización o saneamiento de la propiedad de predios urbanos no eximen de responsabilidad penal, civil, policiva o administrativa a quienes hayan incurrido en la conducta de urbanizar en contravía de las disposiciones legales o administrativas pertinentes.</p> <p>Parágrafo. Tampoco se eximen de responsabilidad penal, civil, administrativa o policiva, el funcionario público o el curador que otorga la licencia urbanística en cualquier modalidad al urbanizador ilegal sobre el cual recaerá un agravante en materia penal cuando su proyecto urbanístico haya perjudicado patrimonialmente a una o más personas.</p> <p>Artículo 29. Competencia. Para los procedimientos de que tratan los artículos primero, tercero y séptimo de esta ley, serán competentes las oficinas de registro de instrumentos públicos, o las entidades que hagan sus veces, del círculo de registro de instrumentos públicos donde se encuentren ubicados los inmuebles.</p> <p>Artículo 30. Motivos de utilidad pública. El literal b) y c) del artículo 58 de la Ley 388 de 1997, quedará así:</p> <p>b) Desarrollo de proyectos de vivienda de interés social, incluyendo los de legalización de títulos en asentamientos humanos ilegales consolidados y asentamientos humanos precarios, en urbanizaciones de hecho o ilegales diferentes a las contempladas en el artículo 53 de la Ley 9ª de 1989, la rehabilitación de inquilinatos y la reubicación de asentamientos humanos ubicados en sectores de alto riesgo.</p> <p>c) Legalización de predios y/o asentamientos ilegales con mejoras o construcciones con destino habitacional.</p> <p>Artículo 31. Plan Nacional de Regularización y Mejoramiento de asentamientos ilegales. El Gobierno Nacional, dentro de los seis (6) meses</p>	<p>siguientes a la expedición de la presente Ley, deberá someter a consideración del Consejo Nacional de Política Económica y Social (CONPES), un documento en el cual se establezca un Plan Nacional de Regularización y Mejoramiento de Asentamientos Ilegales. El documento contendrá el plan de ejecución de metas, presupuesto y el mecanismo de seguimiento, y determinará anualmente, la destinación los mecanismos de transferencia y ejecución, el monto de los recursos y las entidades competentes.</p> <p>Los objetivos del Plan Nacional de Regularización y Mejoramiento de Asentamientos Ilegales serán los siguientes, entre otros:</p> <ol style="list-style-type: none"> 1. Diseñar una guía para desarrollar los procesos de legalización, titularización y mejoramiento de asentamientos ilegales. 2. Prevenir la proliferación de nuevos asentamientos ilegales. 3. Establecer mecanismos de acceso a servicios públicos a los asentamientos ilegales 4. Formular estrategias de creación de empleo en los asentamientos ilegales. 5. Establecer estrategias de acceso al crédito para mejoramiento de vivienda de asentamientos ilegales legalizados. <p>Parágrafo. Mientras el Gobierno Nacional cumple la obligación que aquí se consagra, todas las demás disposiciones de la presente ley rigen desde el momento de su promulgación.</p> <p>Artículo 32. Retrospectividad de la presente ley. La presente ley solo aplicará para aquellos asentamientos humanos ilegales consolidados y precarios en bienes baldíos urbanos, bienes fiscales titulables, y los que existan en predios de propiedad legítima a favor de particulares cuando puedan demostrar la posesión por un tiempo mayor a diez (10 años) a la entrada en vigencia de la presente ley, y no aplicará para nuevos asentamientos humanos ilegales consolidados, ni asentamientos humanos ilegales precarios.</p> <p>Artículo 33. Vigencia. La presente ley rige a partir de su promulgación, deroga y modifica todas las disposiciones que le sean contrarias.</p> <p>De los honorables congresistas,</p> <div style="display: flex; justify-content: space-around;"> <div style="text-align: center;">  ARTURO CHAR CHALJUB Senador de la República </div> <div style="text-align: center;">  EFRAÍN CEPEDA SARABIA Senador de la República </div> </div> <div style="display: flex; justify-content: space-around; margin-top: 20px;"> <div style="text-align: center;">  CÉSAR LORDUY MALDONADO Representante a la Cámara Departamento del Atlántico </div> <div style="text-align: center;">  BAYARDO BETANCOURT PÉREZ Representante a la Cámara Departamento de Nariño </div> </div>