



ALCALDÍA MAYOR  
DE BOGOTÁ D.C.

DECRETO No. 531 DE

( 29 OCT 2025 )

“Por medio del cual se adopta la actualización de la estratificación socioeconómica de inmuebles residenciales ubicados en las fincas y viviendas dispersas rurales de Bogotá D.C. y se dictan otras disposiciones.”

### EL/LA ALCALDE/SA MAYOR DE BOGOTÁ, D. C.

En uso de sus facultades constitucionales y legales, en especial las conferidas en los numerales 1 y 3 del artículo 315 de la Constitución Política de Colombia, en concordancia con lo previsto en los numerales 1°, 3° y 4° del artículo 38 del Decreto Ley 1421 de 1993, el numeral 101.3 del artículo 101 de la Ley 142 de 1994 y en el artículo 11 de la Ley 505 de 1999 y

#### CONSIDERANDO:

Que el artículo 365 de la Constitución Política establece que: “*Los servicios públicos son inherentes a la finalidad social del Estado [y que] Es deber del Estado asegurar su prestación eficiente a todos los habitantes del territorio nacional (...)*”.

Que el numeral 14.8 del artículo 14 de la Ley 142 de 1994, “*Por la cual se establece el régimen de los servicios públicos domiciliarios y se dictan otras disposiciones*”, define la estratificación socioeconómica como “*(...) la clasificación de los inmuebles residenciales de un municipio, que se hace en atención a los factores y procedimientos que determina la ley.*”.

Que la jurisprudencia del Consejo de Estado señaló que: “*(...) cuando se adelanta la estratificación no se lleva a cabo cosa distinta que clasificar los inmuebles de un territorio determinado a efectos de que se facilite la prestación de servicios públicos, entre otras actividades; (...)*”<sup>1</sup>

Que el Capítulo IV “*Estratificación Socio Económica*” del Título VI “*El Régimen Tarifario de las Empresas de Servicios Públicos*” de la Ley 142 de 1994, regula la estratificación socioeconómica de inmuebles residenciales en Colombia, señalando que los inmuebles residenciales pueden clasificarse hasta en seis (6) estratos socioeconómicos y creando la

<sup>1</sup> Consejo de Estado, Sala de lo Contencioso Administrativo. Sección Primera. Sentencia Radicado n.º 25000-23-27-000-2011-00222-01. Enero 30 de 2020, M.P. Nubia Margoth Peña Garzón.

Carrera 8 No. 10 - 65  
Código Postal: 111711  
Tel.: 3813000  
www.bogota.gov.co  
Info: Línea 195



CLASIFICACIÓN DE LA INFORMACIÓN: PÚBLICA  
2310460-FT-078 Versión 01



ALCALDÍA MAYOR  
DE BOGOTÁ D.C.

Continuación del Decreto N°. 531 DE 29 OCT 2025 Pág. 2 de 10

“Por medio del cual se adopta la actualización de la estratificación socioeconómica de inmuebles residenciales ubicados en las fincas y viviendas dispersas rurales de Bogotá D.C. y se dictan otras disposiciones.”

figura de las unidades espaciales de estratificación entendidas estas como áreas dotadas de características homogéneas de acuerdo con los respectivos factores de estratificación.

Que de acuerdo con los numerales 101.3 y 101.5 del artículo 101 ídem corresponde a los alcaldes conformar un comité permanente de estratificación socioeconómica que los asesore en el proceso, adoptar mediante decreto la estratificación socioeconómica de sus municipios y notificarle la adopción de la estratificación a la Superintendencia de Servicios Públicos Domiciliarios.

Que el precitado numeral 101.5 dispone que la función principal del Comité Permanente de Estratificación Socioeconómica es “(...) *velar por la adecuada aplicación de las metodologías suministradas por (...)*” la autoridad competente.

Que de acuerdo con el artículo 104 de la mencionada Ley 142 de 1994, modificado por el artículo 17 de la Ley 689 de 2001, corresponde a los municipios resolver en primera instancia las solicitudes de revisión de la estratificación asignada a los usuarios y, a los Comités Permanentes de Estratificación resolver los recursos de apelación interpuestos contra las decisiones de primera instancia.

Que según lo establecido en el artículo 11 de la Ley 505 de 1999, “*Por medio de la cual se fijan términos y competencias para la realización, adopción y aplicación de la estratificación a que se refieren las Leyes 142 y 177 de 1994, 188 de 1995 y 383 de 1997 y los Decretos Presidenciales 1538 y 2034 de 1996*”, los alcaldes “(...) *deberán garantizar que las estratificaciones se realicen, se adopten, se apliquen y permanezcan actualizadas a través del Comité Permanente de Estratificación Municipal o Distrital (...)*”.

Que el párrafo 1 del artículo 6° de la Ley 732 de 2002, “*Por la cual se establecen nuevos plazos para realizar, adoptar y aplicar las estratificaciones socioeconómicas urbanas y rurales en el territorio nacional y se precisan los mecanismos de ejecución, control y atención de reclamos por el estrato asignado*”, modificado por el artículo 311 de la Ley 2294 de 2023, señala en su párrafo 1° que, “(...) *Los Comités Permanentes de Estratificación funcionarán en cada municipio y distrito de acuerdo con el modelo de reglamento interno que les suministre el Departamento Administrativo Nacional de Estadística - DANE el cual*

Carrera 8 No. 10 - 65  
Código Postal: 111711  
Tel.: 3813000  
[www.bogota.gov.co](http://www.bogota.gov.co)  
Info: Línea 195



CLASIFICACIÓN DE LA INFORMACIÓN: PÚBLICA  
2310460-FT-078 Versión 01



ALCALDÍA MAYOR  
DE BOGOTÁ D.C.

Continuación del Decreto N°. 531 DE 29 OCT 2025 Pág. 3 de 10

“Por medio del cual se adopta la actualización de la estratificación socioeconómica de inmuebles residenciales ubicados en las fincas y viviendas dispersas rurales de Bogotá D.C. y se dictan otras disposiciones.”

*deberá contemplar que los Comités harán veeduría del trabajo de la Alcaldía y que contarán con el apoyo técnico y logístico de la Alcaldía, quien ejercerá la secretaría técnica de los Comités. Dicho reglamento también definirá el número de representantes de la comunidad que harán parte de los Comités y establecerá que las empresas comercializadoras de servicios públicos domiciliarios residenciales harán parte de los Comités. (...).”*

Que el artículo 2.2.1.5.1 del Decreto 1170 de 2015, “*Por medio del cual se expide el Decreto Reglamentario Único del Sector Administrativo de Información Estadística*”, define la actualización de la estratificación como “*(...) el conjunto de actividades permanentes a cargo de la Alcaldía y del Comité Permanente de Estratificación Municipal o Distrital, para mantener actualizada la clasificación de los inmuebles residenciales mediante: a) La atención de los reclamos; b) La reclasificación de viviendas cuyas características físicas externas o internas –según sea el caso metodológico– hayan cambiado sustancialmente (mejorado o deteriorado), o cuyo contexto urbano, semiurbano o rural haya cambiado sustancialmente (mejorado o deteriorado); c) La estratificación e incorporación de nuevos desarrollos, y d) La revisión general cuando la Alcaldía o el Comité, previo concepto técnico de la entidad competente, detecten falta de comparabilidad entre los estratos.(...).”*

Que el literal g) del numeral 3° del artículo 2° del Decreto Nacional 262 de 2004, “*Por el cual se modifica la estructura del Departamento Administrativo Nacional de Estadística DANE y se dictan otras disposiciones*”, establece que corresponde al Departamento Administrativo Nacional de Estadística – DANE “*Diseñar las metodologías de estratificación y los sistemas de seguimiento y evaluación de dichas metodologías, para ser utilizados por las entidades nacionales y territoriales.*”

Que el Decreto Distrital 336 de 2009 “*Por el cual se modifica la conformación del Comité Permanente de Estratificación Socioeconómica del Distrito Capital y se dictan otras disposiciones*” modificado por el Decreto Distrital 451 de 2011, contiene la conformación del Comité Permanente de Estratificación Socioeconómica de Bogotá D.C., indicando que el mismo está compuesto por máximo doce (12) miembros. De los cuales seis (6) serán representantes de las empresas comercializadoras de servicios públicos domiciliarios de Acueducto y Alcantarillado, Aseo, Energía Eléctrica y Gas Combustible y seis (6) representantes de la comunidad.

Carrera 8 No. 10 - 65  
Código Postal: 111711  
Tel.: 3813000  
www.bogota.gov.co  
Info: Línea 195



CLASIFICACIÓN DE LA INFORMACIÓN: PÚBLICA  
2310460-FT-078 Versión 01



ALCALDÍA MAYOR  
DE BOGOTÁ D.C.

Continuación del Decreto N°. 531 DE 29 OCT 2025 Pág. 4 de 10

“Por medio del cual se adopta la actualización de la estratificación socioeconómica de inmuebles residenciales ubicados en las fincas y viviendas dispersas rurales de Bogotá D.C. y se dictan otras disposiciones.”

Que el numeral 101.5 del artículo 101 de la Ley 142 de 1994, dispone que la función principal del Comité Permanente de Estratificación Socioeconómica es “(...) *velar por la adecuada aplicación de las metodologías suministradas por el Departamento Nacional de Planeación.*”.

Que el Consejo de Estado mediante providencia del 26 de abril de 2018 señaló que: “(...) *los alcaldes tienen el deber legal de adoptar las estratificaciones a través del Comité Permanente de Estratificación Socioeconómica, lo que permite colegir que el pronunciamiento de este órgano resulta vinculante para los mandatarios municipales, al momento de adoptar la estratificación correspondiente.*”<sup>2</sup>

Que mediante el Decreto Distrital 304 de 2008 se adoptó la estratificación socioeconómica de las fincas y viviendas dispersas rurales localizadas en la Zona Norte, en la Cuenca del Río Tunjuelo y en la Zona de Sumapaz, del Distrito Capital.

Que en virtud de lo dispuesto en los literales a) y b) del artículo 39 del Decreto Distrital 432 de 2022, “*Por medio del cual se modifica la estructura organizacional de la Secretaría Distrital de Planeación y se dictan otras disposiciones*”, corresponde a la Dirección de Estratificación de la Subsecretaría de Información “*Aplicar la metodología de estratificación para el Distrito Capital, que determine el órgano rector.*” y “*Recopilar, administrar, actualizar y divulgar la información de estratificación de viviendas del Distrito Capital.*”

Que conforme a lo anterior, la Dirección de Estratificación de la Subsecretaría de Información de la Secretaría Distrital de Planeación adelantó el estudio técnico denominado *Documento técnico Estratificación Socioeconómica Rural - fincas y viviendas dispersas*, teniendo en cuenta que es necesario adoptar el estrato que les corresponda a las viviendas de la zona rural con uso residencial, consolidadas luego de la adopción de la estratificación contenida en el Decreto Distrital 304 de 2008 ídem.

<sup>2</sup> Consejo de Estado, Sala de lo Contencioso Administrativo. Sección Quinta. Sentencia Radicado n.º 50001-23-31-000-2009-00376-01 del 16 de abril de 2018, M.P. Carlos Enrique Moreno Rubio.

Carrera 8 No. 10 - 65  
Código Postal: 111711  
Tel.: 3813000  
www.bogota.gov.co  
Info: Línea 195



CLASIFICACIÓN DE LA INFORMACIÓN: PÚBLICA  
2310460-FT-078 Versión 01



ALCALDÍA MAYOR  
DE BOGOTÁ D.C.

Continuación del Decreto N°. 531 DE 29 OCT 2025 Pág. 5 de 10

“Por medio del cual se adopta la actualización de la estratificación socioeconómica de inmuebles residenciales ubicados en las fincas y viviendas dispersas rurales de Bogotá D.C. y se dictan otras disposiciones.”

Que en el citado Estudio Técnico se identificó que, en la zona rural del Distrito Capital procede la reclasificación de predios y viviendas cuyas características físicas externas o internas variaron, así como la estratificación e incorporación de nuevos desarrollos, circunstancias estas que se enmarcan dentro de las causales b) y c) contenidas en el artículo 2.2.1.5.1 del Decreto Reglamentario Único 1170 de 2015 y que conllevan la actualización de la estratificación para las fincas y viviendas dispersas rurales con uso residencial del Distrito Capital.

Que para la actualización de la estratificación socioeconómica de los predios residenciales ubicados en las fincas y viviendas dispersas, la Dirección de Estratificación de la Subsecretaría de Información de la Secretaría Distrital de Planeación aplicó lo dispuesto en el “Manual general de estratificación de fincas y viviendas dispersas en la zona rural, municipios con formación catastral posterior a 1989” y el “Manual Metodológico para la determinación de la Unidad Agrícola Familiar Promedio Municipal”, elaborados por el Departamento Nacional de Planeación –DNP, los cuales constituyen la metodología aplicable para la zona rural de Bogotá D.C, conforme lo establecido por el Departamento Administrativo Nacional de Estadísticas – DANE.

Que según lo señalado en la metodología mencionada, la unidad espacial de estratificación corresponde al predio con vivienda o la vivienda independiente. Para tal efecto, se debe tomar como base la información suministrada por la Unidad Administrativa Especial de Catastro Distrital UAECD; además, se contempla la evaluación de la productividad agropecuaria potencial de las fincas y viviendas dispersas, basada en el estudio de la unidad agrícola familiar – UAF (Ley 505 de 1999), así como el estado de las construcciones de uso residencial, mediante los puntajes de calificación de vivienda reportados por la correspondiente autoridad catastral

Que el precitado manual general de estratificación de fincas y viviendas dispersas señala que la zona rural “(...) es el espacio comprendido entre el límite de la cabecera municipal o distrital – perímetro urbano – y el límite municipal o distrital. En cuanto al tipo de poblamiento las fincas y viviendas dispersas establece que están “generalmente separadas entre sí por áreas cultivadas, parados, bosques, potreros, carreteras o caminos, entre otros.”

Carrera 8 No. 10 - 65  
Código Postal: 111711  
Tel.: 3813000  
www.bogota.gov.co  
Info: Línea 195



CLASIFICACIÓN DE LA INFORMACIÓN: PÚBLICA  
2310460-FT-078 Versión 01



ALCALDÍA MAYOR  
DE BOGOTÁ D.C.

Continuación del Decreto N°. 531 DE 29 OCT 2025 Pág. 6 de 10

“Por medio del cual se adopta la actualización de la estratificación socioeconómica de inmuebles residenciales ubicados en las fincas y viviendas dispersas rurales de Bogotá D.C. y se dictan otras disposiciones.”

Que el artículo 2.1.1.1 del Decreto Único Reglamentario 1077 de 2015 *“Por medio del cual se expide el Decreto Único Reglamentario del Sector Vivienda, Ciudad y Territorio”*, define la vivienda rural dispersa como: *“(…) la unidad habitacional localizada en el suelo rural de manera aislada que se encuentra asociada a las formas de vida del campo y no hace parte de centros poblados rurales ni de parcelaciones destinadas a vivienda campestre.”*

Que según la metodología para la correspondiente actualización de la estratificación de fincas y viviendas dispersas, se utilizarán los códigos de predio o el código homologado de identificación predial (CHIP) definidos por la Unidad Administrativa Especial de Catastro Distrital – UAECD.

Que el numeral 2 del artículo 6 del Reglamento Interno del Comité Permanente de Estratificación Socioeconómica de Bogotá D.C. (CPESB), adoptado mediante Acta n.º. 143 del 10 de mayo de 2011, establece que una de las funciones de dicho Comité es analizar, deliberar, ejercer veeduría y emitir concepto *“(…) sobre los estudios o realización de la estratificación por la Dirección de Estratificación de la Subsecretaría de Información y Estudios Estratégicos de la Secretaría Distrital de Planeación (...), antes de que el Alcalde Mayor de Bogotá, D.C. adopte por Decreto los resultados urbanos, de Centros poblados o de fincas o viviendas dispersas.”*

Que el numeral 10 del artículo 18 del citado Reglamento establece que, una de las funciones de la Secretaría Técnica es la de *“(…) Presentar al Comité, antes de la adopción por decreto del Alcalde Mayor de Bogotá D.C., los resultados de los estudios de estratificación adelantados por la Dirección de Estratificación adscrita a la Subsecretaría de Información y Estudios Estratégicos de la Secretaría Distrital de Planeación en cumplimiento de la ley (...) con el fin de obtener su anuencia, de conformidad con su carácter de órgano asesor, consultivo, de veeduría y de apoyo al Alcalde Mayor de Bogotá D.C.”*

Que en la sesión realizada los días 16 y 21 de octubre de 2024, correspondiente al Acta n.º. 224 del Comité Permanente de Estratificación Socioeconómica de Bogotá D.C (CPESB), aprobada el 15 de noviembre de 2024; la Secretaría Técnica del mencionado Comité en cabeza de la Subsecretaría de Información de la Secretaría Distrital de Planeación, presentó el proyecto de la actualización de la estratificación socioeconómica de fincas y viviendas

Carrera 8 No. 10 - 65  
Código Postal: 111711  
Tel.: 3813000  
www.bogota.gov.co  
Info: Línea 195



CLASIFICACIÓN DE LA INFORMACIÓN: PÚBLICA  
2310460-FT-078 Versión 01



ALCALDÍA MAYOR  
DE BOGOTÁ D.C.

Continuación del Decreto N°. 531 DE 29 OCT 2025 Pág. 7 de 10

“Por medio del cual se adopta la actualización de la estratificación socioeconómica de inmuebles residenciales ubicados en las fincas y viviendas dispersas rurales de Bogotá D.C. y se dictan otras disposiciones.”

dispersas rurales de Bogotá D.C. con los resultados de la aplicación de la metodología para la zona rural del Distrito Capital, sobre lo cual los miembros de dicho organismo otorgaron su anuencia por unanimidad.

Que de acuerdo con el marco normativo expuesto y el estudio adelantado por la Dirección de Estratificación de la Secretaría Distrital de Planeación aprobado por el Comité Permanente de Estratificación Socioeconómica de Bogotá D.C, el cual identificó la existencia de las causales b) y c) establecidas en la definición de “*Actualización de la Estratificación*”, contenidas en el artículo 2.2.1.5.1 del Decreto Reglamentario Único 1170 de 2015, procede la actualización de la estratificación socioeconómica de fincas y viviendas dispersas del área rural de Bogotá D.C.

En mérito de lo expuesto,

#### DECRETA:

**Artículo 1º.- Objeto.** Adoptar la actualización de la estratificación socioeconómica para los inmuebles con uso residencial de las fincas y viviendas dispersas de la zona rural de la ciudad, la cual varía entre el estrato uno (1) y el seis (6), junto con sus respectivos anexos, los cuales se relacionan en el artículo 4º del presente decreto.

**Artículo 2º.- Ámbito de aplicación.** El presente decreto aplica para los inmuebles residenciales de fincas y viviendas dispersas del suelo rural de Bogotá D.C.

**Artículo 3º.- Definiciones.** Para los efectos del presente decreto se adoptan las siguientes definiciones:

3.1. **Predio con vivienda:** Inmueble con o sin título registrado que cuenta con unidades de construcción de uso residencial y vinculado con personas naturales o jurídicas.

3.2. **Vivienda independiente o mejora:** Son construcciones residenciales de uno o varios poseedores en un predio ajeno y ubicadas en el mismo lote catastral.

Carrera 8 No. 10 - 65  
Código Postal: 111711  
Tel.: 3813000  
www.bogota.gov.co  
Info: Línea 195



CLASIFICACIÓN DE LA INFORMACIÓN: PÚBLICA  
2310460-FT-078 Versión 01



ALCALDÍA MAYOR  
DE BOGOTÁ D.C.

Continuación del Decreto N°. 531 DE 29 OCT 2025 Pág. 8 de 10

“Por medio del cual se adopta la actualización de la estratificación socioeconómica de inmuebles residenciales ubicados en las fincas y viviendas dispersas rurales de Bogotá D.C. y se dictan otras disposiciones.”

**Artículo 4º- Documento de la actualización.** Forma parte integral del presente decreto los siguientes documentos:

- 4.1. Mapa 1 de 4 “*Actualización de la estratificación fincas y viviendas dispersas zona Norte.*”
- 4.2. Mapa 2 de 4 “*Actualización de la estratificación fincas y viviendas dispersas cuenca río Tunjuelo.*”
- 4.3. Mapa 3 de 4 “*Actualización de la estratificación fincas y viviendas dispersas zona Sumapaz.*”
- 4.4. Mapa 4 de 4 “*Actualización de la estratificación fincas y viviendas dispersas de Bogotá D.D.*”
- 4.5. Anexo 1 “*Listado de viviendas de la estratificación de fincas y viviendas dispersas del Distrito Capital*”

**Artículo 5º.- Unidad espacial de estratificación.** Para los efectos del presente decreto, el predio con vivienda, la vivienda independiente o mejora ubicados en las fincas y viviendas dispersas rurales, constituyen la unidad de estratificación socioeconómica en la zona rural dispersa de Bogotá D.C.

**Artículo 6º.- Aplicación de la estratificación.** Las empresas de servicios públicos domiciliarios aplicarán la estratificación aquí adoptada a partir del tercer mes de facturación posterior a la fecha de entrada en vigencia del presente decreto.

**Artículo 7º. Revisión de la estratificación.** Toda persona o grupo de personas, en cualquier momento podrán solicitar por escrito la revisión del estrato que se le asigna mediante la presente actualización a los inmuebles con uso residencial de las fincas y viviendas dispersas de la zona rural de la ciudad, de conformidad con lo establecido en el artículo 104 de la Ley 142 de 1994 el artículo 10 de la Ley 505 de 1999, y el artículo 6º de la Ley 732 de 2002 modificado por el artículo 311 de la Ley 2294 de 2023, o las norma que las modifiquen, adicionen y sustituyen.

**Parágrafo.** Las solicitudes de revisión del estrato socioeconómico se resolverán mediante acto administrativo debidamente motivado. Cuando se evidencien variaciones que ameriten

Carrera 8 No. 10 - 65  
Código Postal: 111711  
Tel.: 3813000  
www.bogota.gov.co  
Info: Línea 195



CLASIFICACIÓN DE LA INFORMACIÓN: PÚBLICA  
2310460-FT-078 Versión 01



ALCALDÍA MAYOR  
DE BOGOTÁ D.C.

Continuación del Decreto N°. 531 DE 29 OCT 2025 Pág. 9 de 10

“Por medio del cual se adopta la actualización de la estratificación socioeconómica de inmuebles residenciales ubicados en las fincas y viviendas dispersas rurales de Bogotá D.C. y se dictan otras disposiciones.”

un ajuste en la estratificación, se ordenará la actualización correspondiente. Las decisiones adoptadas serán comunicadas a las empresas de servicios públicos domiciliarios para implementar la estratificación actualizada en la facturación respectiva.

**Artículo 8º. Incorporación Cartográfica.** Ordenar a la Dirección de Cartografía de la Secretaría Distrital de Planeación efectuar la incorporación del mapa “ACTUALIZACIÓN ESTRATIFICACIÓN DE FINCAS Y VIVIENDAS DISPERSAS DE LA ZONA RURAL DISTRITO CAPITAL” en la Base de Datos Geográfica Corporativa – BDGC, dentro de los tres (3) meses siguientes a la entrada en vigencia del presente decreto.

**Artículo 9º.- Notificación y comunicaciones.** Notifíquese el presente acto administrativo a la Superintendencia de Servicios Públicos Domiciliarios, de acuerdo con lo previsto en el numeral 101.3 del artículo 101 de la Ley 142 de 1994 y comuníquese a las empresas prestadoras de servicios públicos domiciliarios que desarrollen sus actividades en Bogotá D.C.

**Artículo 10º.- Derogatoria y vigencia.** El presente decreto rige a partir del día siguiente a la fecha de su publicación en el Registro Distrital y deroga el Decreto Distrital 304 de 2008.

**PUBLÍQUESE, NOTIFÍQUESE, COMUNÍQUESE Y CÚMPLASE.**

Dado en Bogotá, D.C., a los

CARLOS FERNANDO GALÁN PACHÓN  
Alcalde Mayor

URSULA ABLANQUE MEJÍA  
Secretaria Distrital de Planeación

Carrera 8 No. 10 - 65  
Código Postal: 111711  
Tel.: 3813000  
www.bogota.gov.co  
Info: Línea 195



CLASIFICACIÓN DE LA INFORMACIÓN: PÚBLICA  
2310460-FT-078 Versión 01



ALCALDÍA MAYOR  
DE BOGOTÁ D.C.

Continuación del Decreto N°. 531 DE 29 OCT 2025 Pág. 10 de 10

“Por medio del cual se adopta la actualización de la estratificación socioeconómica de inmuebles residenciales ubicados en las fincas y viviendas dispersas rurales de Bogotá D.C. y se dictan otras disposiciones.”

Proyectó: Óscar Mauricio Hernández Ojeda – Profesional Universitario – Dirección de Estratificación  
Humberto Torres Castaño -Profesional Universitario – Dirección de Estratificación.  
Mario Humberto Ruiz Sarmiento – Profesional Especializado – Dirección de Estratificación.  
Edward Martín Salamanca Morales -Contratista – Dirección de Estratificación.  
Andrés Felipe Palacios Clavijo – Contratista – Dirección de Estratificación.  
Ingrid Yadira Arenales Jaimés – Profesional Universitario – Dirección de Estratificación.  
Heidy Yulieth Olaya Marín- Profesional Especializado – Dirección de Estratificación

Revisó: José Antonio Pinzón Bermúdez – Director de Estratificación  
Giovanni Perdomo Sanabria - Director de Análisis y Conceptos Jurídicos.  
Adriana Silva Ordoñez – P.E. – Dirección de Análisis y Conceptos Jurídicos.

Aprobó: Andrés Leonardo Acosta Hernández – Subsecretario de Información  
Deisi Lorena Pardo Peña – Subsecretaria Jurídica.

Carrera 8 No. 10 - 65  
Código Postal: 111711  
Tel.: 3813000  
www.bogota.gov.co  
Info: Línea 195



CLASIFICACIÓN DE LA INFORMACIÓN: PÚBLICA  
2310460-FT-078 Versión 01

ACTUALIZACIÓN DE LA ESTRATIFICACIÓN FINCAS Y VIVIENDAS DISPERSAS ZONA NORTE

MAPA No. 1 DE 4

REPÚBLICA DE COLOMBIA



ALCALDÍA MAYOR DE BOGOTÁ D.C.

SECRETARÍA DISTRITAL DE PLANEACIÓN

Departamento de Infraestructura

División de Planeación

DECRETO No. \_\_\_\_\_ DE JUNIO DE 2025

Estado 1-2024

COLOMBIA: BOGOTÁ, D.C. 1957-2024

Coordinación: Diseñado por el equipo de Planeación del Departamento de Infraestructura, con el apoyo de la Secretaría Distrital de Planeación. Fecha: 15/06/2025. Escala: 1:50,000. Formato: PDF. Versión: 1.0.0.0.

Cada símbolo de este mapa es una

Figura de Propiedad 0.000 m. sobre el nivel del mar.

PROYECTO: DISEÑO DE LA ESTRATIFICACIÓN (DEE)

BARRIO DE SANTA FE (BOGOTÁ) (BOGOTÁ)

FECHA: Junio de 2025

LEYENDA

- Sin Estrato
- Estrato 1
- Estrato 2
- Estrato 3
- Estrato 4
- Estrato 5
- Estrato 6
- Límite de Localidad
- Perímetro Urbano
- Límite del Distrito Capital

LOCALIZACIÓN DE LA ZONA NORTE EN EL PERÍMETRO DEL DISTRITO



FIRMAS

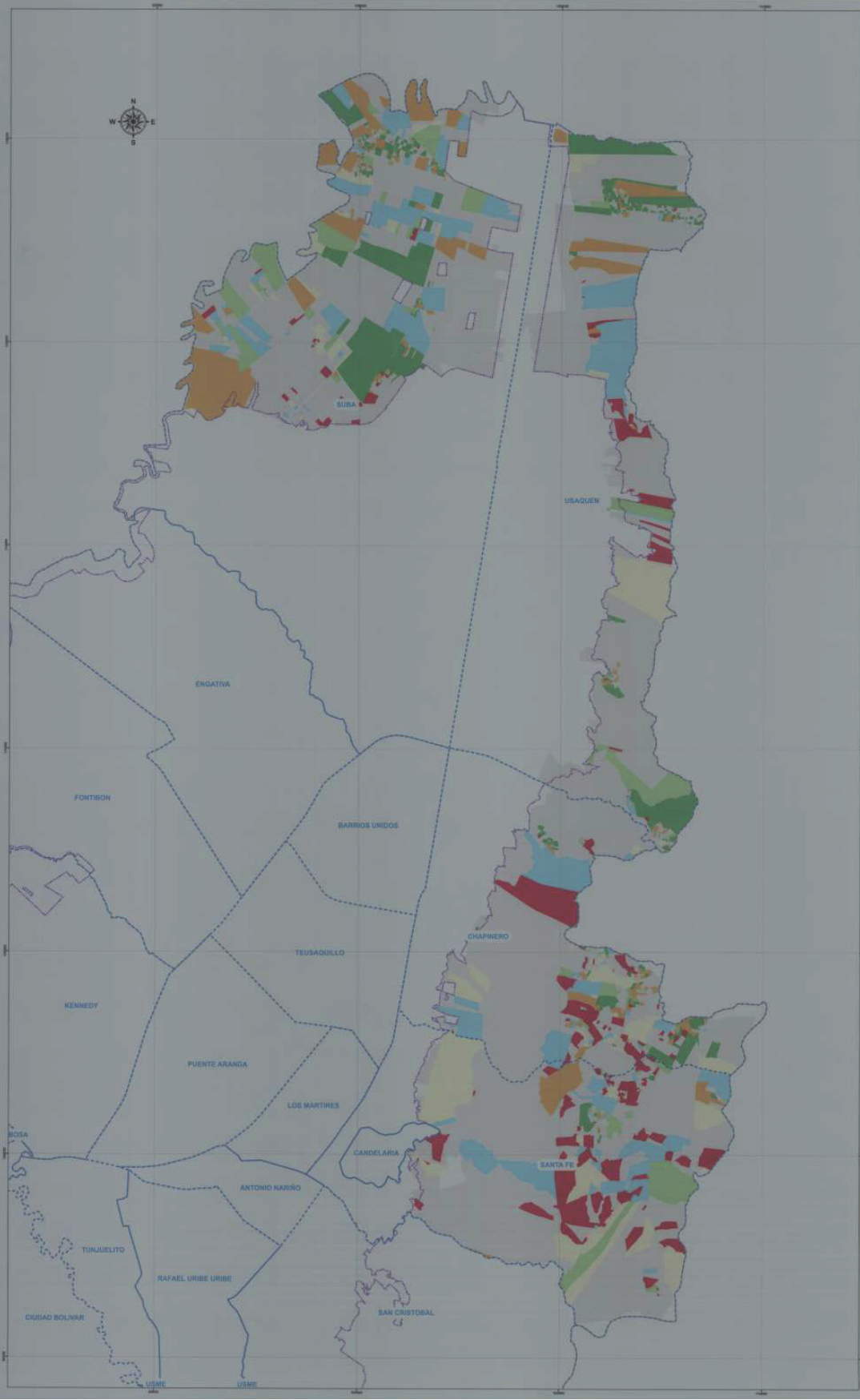
*Carlos F. Galán*  
CARLOS FERNANDO GALÁN PACHÓN  
Alcalde Mayor de Bogotá D.C.

*Ursula Ablanque Mejía*  
URSULA ABLANQUE MEJÍA  
Secretaria Distrital de Planeación

*Andrés Leonardo Acosta Hernández*  
ANDRÉS LEONARDO ACOSTA HERNÁNDEZ  
Coordinador de Planeación

*Jose Antonio Pinzon Bermudez*  
JOSE ANTONIO PINZÓN BERMÚDEZ  
Coordinador de Planeación

531  
24.07.2025



ACTUALIZACIÓN DE LA ESTRATIFICACIÓN FINCAS Y VIVIENDAS DISPERSAS CUENCA RÍO TUNJUELO

MAPA No. 2 DE 4

REPÚBLICA DE COLOMBIA



ALCALDÍA MAYOR DE BOGOTÁ D.C.  
SECRETARÍA DISTRITAL DE PLANEACIÓN

Subsecretaría de Información  
División de Estratificación

DECRETO No. \_\_\_\_\_ DE JUNIO DE 2017



Escala: 1:10.000

El presente instrumento se sustenta en:  
Compendio Constitutivo del Plan de la Administración del Territorio, 15 de mayo de 2015, el cual está integrado por: Constitución Política de 1991, Ley 150 de 1993, Ley 160 de 1994, Ley 1753 de 2014 y Ley 1873 de 2016.  
Código de Ordenamiento Territorial.  
Plan de Propiedad 2016 en el caso de ser necesario.

FUENTE:  
IGP (División de Estratificación 2016)  
Año de Censo Demográfico Colombia - 2010

PIEZA:  
Junio de 2017

LEYENDA

- Sin Estrato
- Estrato 1
- Estrato 2
- Estrato 3
- Estrato 4
- Estrato 5
- Estrato 6
- Límite de Localidad
- Perímetro Urbano
- Límite del Distrito Capital

LOCALIZACIÓN DE LA CUENCA DEL RÍO TUNJUELO EN EL PERÍMETRO DEL DISTRITO



FIRMAS

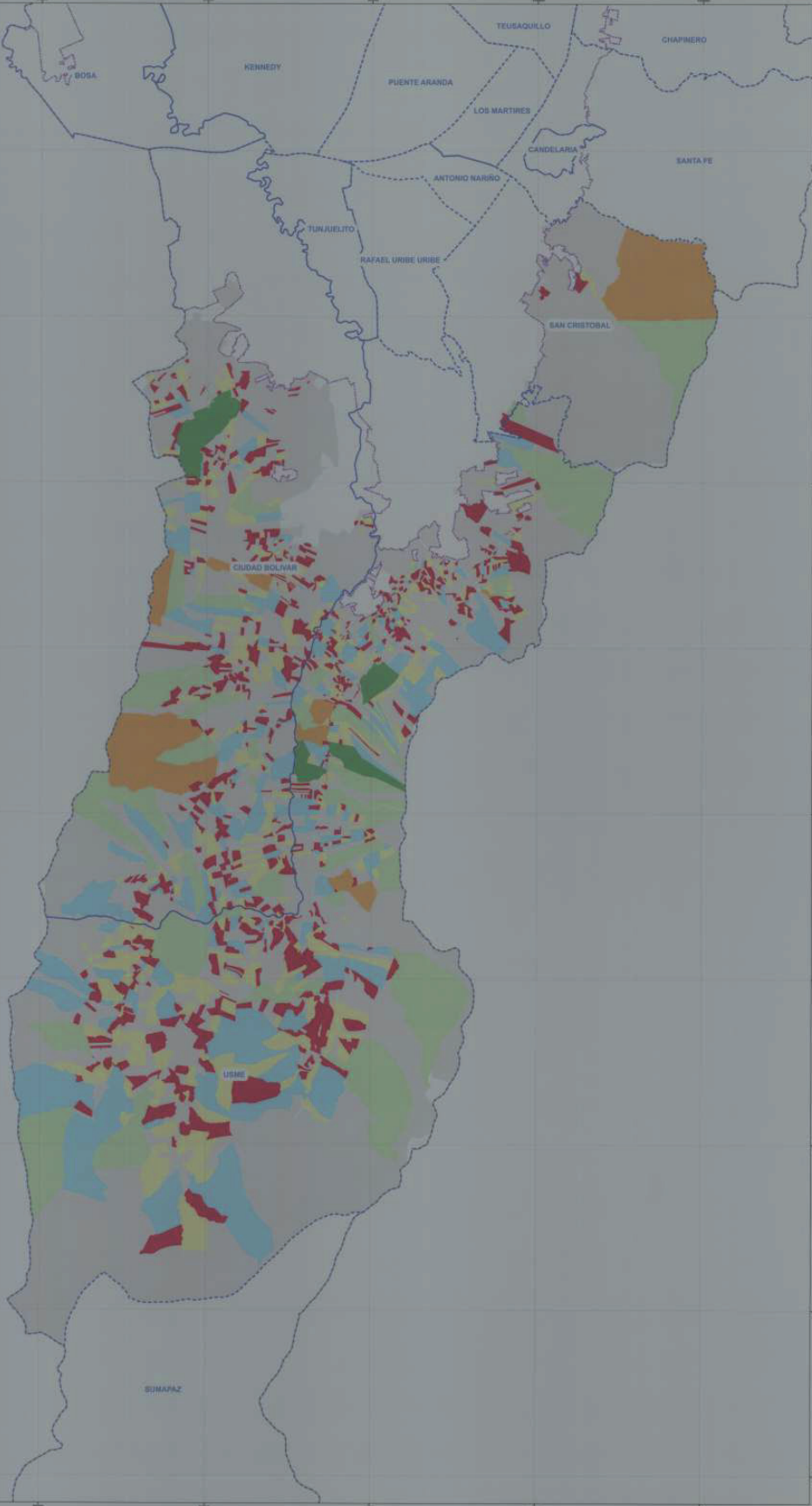
*Carlos F. Galán*  
CARLOS FERNANDO GALÁN PACHÓN  
Alcalde Mayor del Distrito D.C.

*Ursula A. Blaque Meja*  
URSULA ABLANQUE MEJA  
Secretaria Distrital de Planeación

*Andrés Leonardo Acosta Hernández*  
ANDRÉS LEONARDO ACOSTA HERNÁNDEZ  
Subsecretario de Planeación

*Jose Antonio Pinzon Bermudez*  
JOSE ANTONIO PINZÓN BERMÚDEZ  
División de Estratificación

631  
2017 (2)



ACTUALIZACIÓN DE LA ESTRATIFICACIÓN FINCAS Y VIVIENDAS DISPERSAS ZONA SUMAPAZ

MAPA No. 3 DE 4

REPÚBLICA DE COLOMBIA



ALCALDÍA MAYOR DE BOGOTÁ D.C.

SECRETARÍA DISTRITAL DE PLANEACIÓN

Subsecretaría de Estudios  
División de Estratificación

DECRETO No. \_\_\_\_\_ DE JUNIO DE 2025



Escala 1:40.000

TÍTULO TÉCNICO Y LEGAL

Construcción, actualización y mantenimiento de la cartografía del territorio. 75.0000 con el sistema UTM, datum de Bogotá, Colombia. Proyección: UTM, Datum: Bogotá, Colombia. Escala: 1:40.000. Formato: A4. Fecha de actualización: 2025.

Plan de Propiedad CSD y tabla de uso de suelo

FECHA:

MAP: Unidad de Estratificación (UE) Zona de Uso Temporal (ZUT) - 2025

FECHA:

2025

LEYENDA

- Sin Estrato
- Estrato 1
- Estrato 2
- Estrato 3
- Estrato 4
- Límite de Localidad
- Límite del Distrito Capital

LOCALIZACIÓN DE LA ZONA SUMAPAZ EN EL PERÍMETRO DEL DISTRITO



FIRMAS

*Carlos Galán Pachón*  
CARLOS FERNANDO GALÁN PACHÓN  
Alcalde Mayor de Bogotá D.C.

*Ursula Ablanque Mejía*  
URSULA ABLANQUE MEJÍA  
Secretaria Distrital de Planeación

*Andrés Leonardo Acosta Hernández*  
ANDRÉS LEONARDO ACOSTA HERNÁNDEZ  
Subsecretario de Estudios

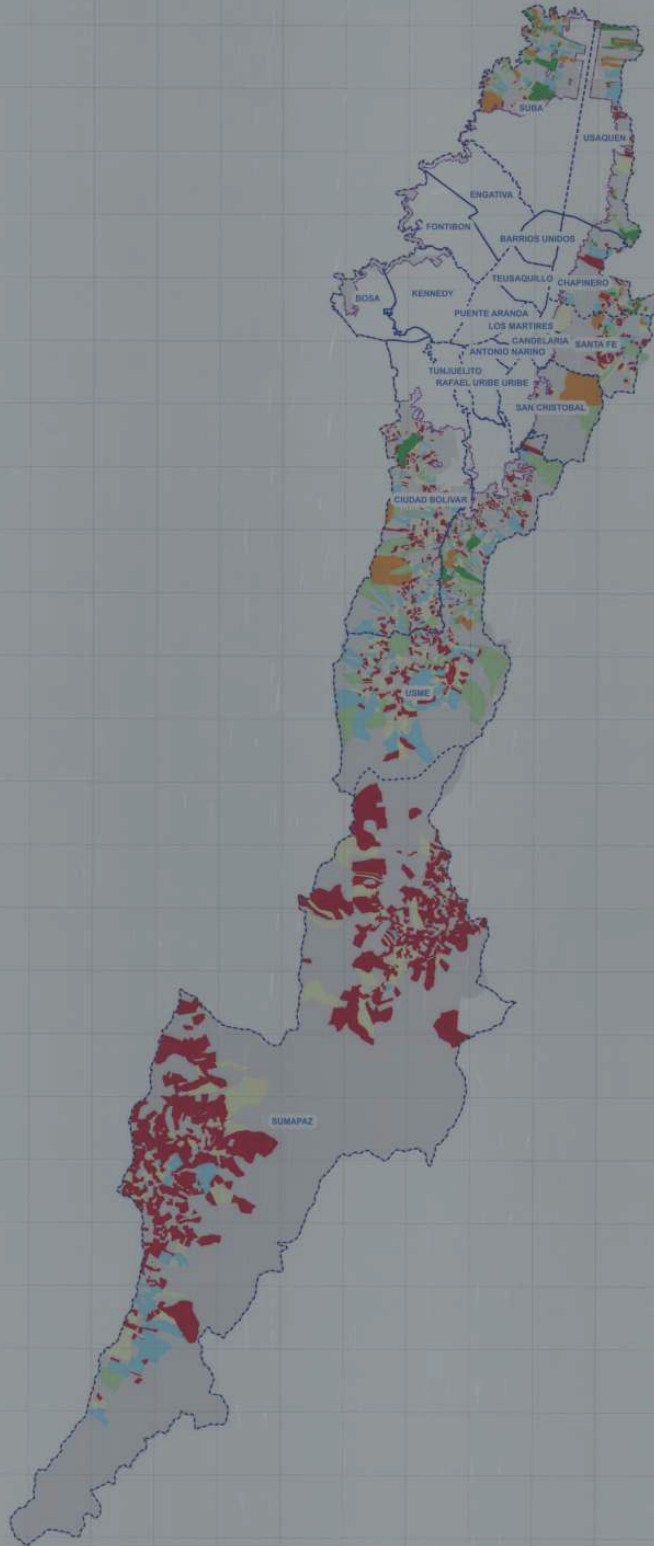
*Jose Antonio Paz*  
JOSE ANTONIO PAZ BERMUDEZ  
Director de Estratificación

531  
28 OCT 2025



ACTUALIZACIÓN DE LA ESTRATIFICACIÓN FINCAS Y VIVIENDAS DISPERSAS DE BOGOTÀ D.C.

MAPA No. 4 DE 4



REPÚBLICA DE COLOMBIA



ALCALDÍA MAYOR DE BOGOTÀ D.C.

SECRETARÍA DISTRITAL DE PLANEACIÓN

Administración de Información  
División de Estratificación

DECRETO No. \_\_\_\_\_ DE JUNIO DE 2025



Escala: 1:100,000

Fecha de Emisión: 10 de junio de 2025  
 Contiene: Datos de Estratificación de Viviendas y Fincas  
 Fuente: Censos de Vivienda y Población de Bogotá D.C. (2018 y 2022)  
 Datos de Estratificación de Viviendas y Fincas (2025)  
 Contiene: Datos de Estratificación de Viviendas y Fincas

Plan de Proyección: 1:100,000 - Formato: A4 - Color: CMYK

PROYECTO: MAPA de Estratificación de Viviendas y Fincas

Base de Datos: Bogotá Capital - 2025

FECHA: 10 de junio de 2025

LEYENDA

- Sin Estrato
- Estrato 1
- Estrato 2
- Estrato 3
- Estrato 4
- Estrato 5
- Estrato 6
- Límite de Localidad
- Perímetro Urbano
- Límite del Distrito Capital

LOCALIZACIÓN DE BOGOTÀ D.C. EN EL PERÍMETRO DEL DISTRITO



FIRMAS

*Carlos F. Galán Pachón*  
 CARLOS FERNANDO GALÁN PACHÓN  
 Alcalde Mayor de Bogotá D.C.

*Ursula Ablanque Mejía*  
 URSULA ABLANQUE MEJÍA  
 Secretaria Distrital de Planeación

*Andrés Leonardo Acosta Hernández*  
 ANDRÉS LEONARDO ACOSTA HERNÁNDEZ  
 Subsecretario de Planeación

*Jose Antonio Bermúdez*  
 JOSE ANTONIO BERMÚDEZ  
 Director de Estratificación

631  
 7 de junio de 2025





ALCALDÍA MAYOR  
DE BOGOTÁ D.C.

## ANEXO NO. 1: LISTADO DE VIVIENDAS DE LA ESTRATIFICACIÓN DE FINCAS Y VIVIENDAS DISPERSAS DEL DISTRITO CAPITAL

### ZONA 1 NORTE

### LOCALIDAD 1 USAQUÉN

#### VEREDA 108101 TORCA RURAL I

CHIP	PREDIO	DIRECCION	ESTRATO
AAA0142KLYX	108101011100000000	ZONA 1 MORRO DE TORCA	5
AAA0142KOWW	108101019400000000	LT 2 PTE LT 3 HDA.LA FLORESTA TORCA I	6
AAA0142KOXS	108101019500000000	LA FLORESTA DE LA SABANA LT 3	5
AAA0142KOYN	108101019600000000	LT 1 PTE LT 3 HDA.LA FLORESTA TORCA I	6
AAA0142KOZE	108101019700000000	ARAUCARIA	6
AAA0142KPAF	108101019800000000	LT 4 LA FLORESTA TOREA	4
AAA0142KPHY	108101020800000000	PTE LTE 2 EL EDEN	5
AAA0142KPWF	108101022700000000	LT1 GALLINAZO PT HDA LA FLORESTA TORCA I	6
AAA0142KPXR	108101022900000009	LT2 CLARINERO PT HDA LA TORCA I	5
AAA0142KRAF	108101023200000000	ZARZAMORA TORCA I	6
AAA0142KRBR	108101023300000000	LT PT CHICALA V.TORCA I	5
AAA0142KRXC	108101023500000000	LTE 2B PT LT2 PTE LT 2 TORCA I	5
AAA0142KRDM	108101023600000000	LT PT CLARINERO VRDA TO	4
AAA0142KREA	108101023700000000	LT 4 PT LT 2 CLARINERO TORCA I	6
AAA0142KRFT	108101023800000000	LA ALBORADA TORCA I	5
AAA0142KRHY	108101023900000000	LT CLARINERO HDA FLORESTA TORCA I	5
AAA0142KRKL	108101024100000000	PARTE DE LA HACIENDA LA TORCA I	6
AAA0142KRMS	108101024300000000	PTE LA CALANDA CHINATA TORCA I	6
AAA0142KSZE	108101027800000000	PRD A PTE HDA LA FLORESTA TORCA	6
AAA0142KTAF	108101027900000000	PRD.A PTE HDA LA FLORES	4
AAA0142KTBR	108101028000000009	LT 3A ARRAYAN PTE HDA FLORESTA TORCA I	6
AAA0142KTCX	108101028100000009	LT 4 LA CALANDA PT HDA TORCA I	6
AAA0142KUJEP	108101023400000000	LT 2A PT LT 2 EL EDEN TORCA I	6
AAA0142LOAF	108101020700000000	LOS RAQUES LOT 1 PTE CA	6
AAA0144LLNX	108101020600000000	LOTE 7 PTE LA FLORESTA TORCA E	6
AAA0156ROUH	108101011203001001	BOSQUE DE TORCA LT 30	6
AAA0156ROWW	108101011203101001	BOSQUE DE TORCA LT 31	6
AAA0156ROYN	108101011203301001	BOSQUE DE TORCA LT 33	6
AAA0156RPAF	108101011203501001	BOSQUE DE TORCA LT 35	5
AAA0156RPCX	108101011203701001	BOSQUE DE TORCA LT 37	4

CHIP	PREDIO	DIRECCION	ESTRATO
AAA0156RPHY	108101011201501001	BOSQUE DE TORCA LT 15	6
AAA0156RPJH	108101011201601001	BOSQUE DE TORCA LT 16	6
AAA0156RPOE	108101011202101001	BOSQUE DE TORCA LT 21	6
AAA0156RPPP	108101011202201001	BOSQUE DE TORCA LT 22	6
AAA0156RPSK	108101011202501001	BOSQUE DE TORCA LT 25	6
AAA0156RPTO	108101011202601001	BOSQUE DE TORCA LT 26	2
AAA0156RPWF	108101011202801001	BOSQUE DE TORCA LT 28	6
AAA0156RPYX	108101011200101001	BOSQUE DE TORCA LT 1	5
AAA0156RPZM	108101011200201001	BOSQUE DE TORCA LT 2	6
AAA0156RRAF	108101011200301001	BOSQUE DE TORCA LT 3	5
AAA0156RRBR	108101011200401001	BOSQUE DE TORCA LT 4	6
AAA0156RRCX	108101011200501001	BOSQUE DE TORCA LT 5	6
AAA0156RREA	108101011200701001	BOSQUE DE TORCA LT 7	6
AAA0156RRFT	108101011200801001	BOSQUE DE TORCA LT 8	6
AAA0156RRHY	108101011200901001	BOSQUE DE TORCA LT 9	6
AAA0156RRJH	108101011201001001	BOSQUE DE TORCA LT 10	5
AAA0156RRKL	108101011201101001	BOSQUE DE TORCA LT 11	5
AAA0156RRLW	108101011201201001	BOSQUE DE TORCA LT 12	5
AAA0156RRNN	108101011201301001	BOSQUE DE TORCA LT 13	5
AAA0156RUBS	108101028000300000	EL ARRAYAN MEJORA 3	6
AAA0156RUCN	108101028100100000	CALANDA MEJORA 1	6
AAA0156RUFZ	108101028000100000	EL ARRAYAN MJ	6
AAA0156RUHK	108101028000200000	EL ARRAYAN MEJORA 2	6
AAA0156RUKC	108101022800000000	EL SILENCIO	6
AAA0156RULF	108101022900100000	CLARINERO MJ 1	4
AAA0156RUMR	108101022900200000	CLARINERO MJ 2	5
AAA0156RUUH	108101020200000000	CASA AMANDINA TORCA I LT 6A	6
AAA0156SWRU	108101039100000000	NOVITA A TORCA I	2
AAA0156SWYX	108101037800000000	NOVITA LOTE 10	2
AAA0156SXEP	108101035500000000	MANO DE OSO TORCA I	6

CHIP	PREDIO	DIRECCION	ESTRATO
AAA0156SXMR	108101036100000000	SANTA ELENA Y SANTA TECLA TORCA I	6
AAA0168HLJZ	108101042400000000	LOTE 4A CLARINERO LT 2 TORCA I	5
AAA0170DNEA	108101042700000000	LT 1 LA ARDILLA	5
AAA0170DNFT	108101042800000000	LT 2 LA QUEBRADA	5
AAA0170DNHY	108101042900000000	LT 3 CHANU	4
AAA0186RTNX	108101043400000000	LTE 5C TORCA I	6
AAA0193RBMR	108101028300000000	LOTE EL BOSQUE	6
AAA0244ZABS	108101041000000000	CLARINERO LT 3	5
AAA0260AAWF	108101024500000000	LOTE ORIENTAL	6
AAA0260AAXR	108101024600000000	LA ENSENADA	4

**VEREDA 108102 TIBABITA RURAL**

CHIP	PREDIO	DIRECCION	ESTRATO
AAA0142KWSY	108102008300000000	LOS CRISTALES TIBABITA RURAL	2
AAA0142KZWF	108102010400000000	LOTE 2 PTE HDA TIBABITA TIBABITA RURAL	3
AAA0142KZXR	108102010600000000	TIBABITA AGUAS CALIENTE TIBABITA RURAL	1
AAA0142KZYX	108102010700000000	TIBABITAS AGUAS CALIENTE TIBABITA RURAL	5
AAA0156RZFT	108102019300000000	PREDIO 193 TIBABITA RURAL	3
AAA0156SATO	108102010800000000	PARTE LOS CRISTALES	1
AAA0228SCRU	108102010900100000	LOTE 1 PUENTE HDA TIBABITA MJ	1
AAA0228SCSK	108102019200100000	LOTE 1 PTE HACIENDA TIBABITA MJ 2	1
AAA0277FYXS	108102010800100000	PARTE LOS CRISTALES MJ	1

**VEREDA 108103 BARRANCAS ORIENTAL RURAL**

CHIP	PREDIO	DIRECCION	ESTRATO
AAA0108JXMR	10810300200000000	PT L.FRANJA 4 FCA SN CRISTOBAL BARRANCAS ORIENTAL	1
AAA0108JYOE	1081030014000000009	SAN CRISTOBAL FRANJA 9 BARRANCAS ORIENTAL	1
AAA0108JYSK	1081030028000000000	PTE SORATAMA	1
AAA0108KTFT	1081030070000000000	KR 1 ESTE 167 68	3
AAA0115JTDE	1081030004000000000	LA SERRANIA	2
AAA0142LCEA	1081030016000000000	LOTE 8 ZONA EXPLOTABLE PLANCHA BARRANCAS ORIENTAL	1
AAA0142LCLW	1081030032000000000	PT LA ESPERANZA LT 2 BARRANCAS ORIENTAL	1
AAA0142LCOE	1081030009000000009	EL CEDRO	1
AAA0142LOTO	1081030024000000000	LT 3 SERVITA	4
AAA0142WBDM	1081030047000000000	LOTE B BARRANCAS ORIENTAL	6
AAA0144LYTO	1081030025000000000	KR 2 ESTE 167 42	1
AAA0156SBHK	1081030014001000000	SAN CRISTOBAL FRANJA 9 MJ 1 BARRAANCAS ORIENTAL	1
AAA0156SBJZ	1081030015000000000	LOS CEREZOS PT FRANJA 8 BARRANCAS ORIENTAL	3
AAA0156SBLF	1081030027000000000	EL PLAN BARRANCAS ORIENTAL	1
AAA0184UZYX	1081030045000000000	LOTE 1 PTE LOTE B BARRANCAS ORIENTAL	6
AAA0184UZZM	1081030046000000000	LOTE 2 PTE LOTE B BARRANCAS ORIENTAL	6
AAA0184WAAW	1081030048000000000	LOTE Y PTE LOTE B BARRANCAS ORIENTAL	6
AAA0184WABS	1081030049000000000	LOTE Z PTE LOTE B BARRANCAS ORIENTAL	6
AAA0243OXNN	1081030060000000000	LOTE A PT LOTE 3	2
AAA0274OXS	1081030023001000000	CL 164B 2 80 MJ	3
AAA0274SYRJ	1081030023002000000	CL 164B 2 78 MJ	2
AAA0275JOWW	1081030024001000000	CL 164B 2 86 MJ	1
AAA0277OEZM	1081030024003000000	CL 164B 2 40 MJ 3	2
AAA0277OMJH	1081030023004000000	CL 164B 2 40 MJ 4	2
AAA0277OMUZ	1081030023003000000	CL 164B 2 82 MJ 3	2
AAA0277OMYX	1081030024002000000	CL 164B 2 82 MJ 2	2
AAA0278ZMUZ	1081030023005000000	CL 164B 2 40 MJ 5	1
AAA0281JDMR	1081030023006000000	CL 164B 2 80 MJ 06	1

**VEREDA 108104 PARAMO**

CHIP	PREDIO	DIRECCION	ESTRATO
AAA0101ZHXY	1081040211000000009	PRIMERA ZONA	3
AAA0142LDF	1081040092000000000	SAN JOSE DEL CUMBRE	5
AAA0142LDMR	1081040085000000000	EL PINAR	5
AAA0142LDNX	1081040023000000000	ZARAUZ PARAMO	2
AAA0142LDSY	1081040001000000000	BUENOS AIRES STA BARB	2
AAA0142LDXS	1081040084000000000	PTE SANTA CECILIA	5
AAA0142LEBR	1081040021000000000	TERRANOVA	6
AAA0142LECX	1081040022000000000	ALSITA	4
AAA0142LEHY	1081040005000000000	PTE PREDIO LOS ALPES	6
AAA0142LENN	1081040009000000000	EL RECUERDO PTE PARAMO	5
AAA0142LEPP	1081040004000000000	LUCANIA PTE PARAMO LOS	6
AAA0142LEZM	1081040099000000000	PTE.PREDIO 2813 PARAMO	5
AAA0142LFFZ	1081040010000000000	PT LT STA BARBARA	6
AAA0142LFJZ	1081040012000000000	PT STA BARBARA EL GUAYA PARAMO	6
AAA0142LFPA	1081040094000000000	LT C PTE SAN JOSE DEL C	6
AAA0142LFSY	1081040265000000000	PTE TERRANOVA.	4
AAA0142LFTD	1081040268000000000	EL PINAR PARAMO	5
AAA0142LHBS	1081040272000000000	LOTE PTE ALSITA PARAMO	6
AAA0142LHNX	1081040100000000000	MINARETE 2	2
AAA0142LHOM	1081040101000000000	EL BOSQUE S ISIDRO VILL PARAMO	5
AAA0142LHRJ	1081040103000000000	PARAMO LA SEMANA PARAMO	6
AAA0142LJKC	1081040090000000000	AGUA DE VIENTO VERDE 2 EL PARAMO	4
AAA0142LLCN	1081040165000000000	LT 5 PTE ANCEYOLA	3
AAA0142LLDE	1081040166000000000	LT 4 PTE ANCEYOLA	4
AAA0142LLEP	1081040167000000000	LT 3 PTE ANCEYOLA	3
AAA0142LMFT	1081040202000000000	LT 2 PTE ANCEYOLA	3
AAA0142LMHY	1081040203000000000	0 0-00 8565 USAQUEN	3
AAA0142LNDE	1081040304000000000	ANSEYOLA LT 4	3
AAA0142LNEP	1081040306000000000	LOTE 3 PTE LT 4	4
AAA0142LNFB	1081040305000000000	LOTE 2 PTE LT 4	3

CHIP	PREDIO	DIRECCION	ESTRATO
AAA0142LNJZ	108104026900000000	LT A ALYMAR PT TERRANDU PARAMO	4
AAA0142LNKC	108104026700000000	VILLA KATTY PT TERRANDU	2
AAA0142LWJH	108104000700000000	PTE LOS PATIOS STA BARBARA	4
AAA0144LKAF	108104035800000000	LOTE 4 VEREDA SAN ISIDRO PARAMO	1
AAA0144MFRU	108104023800000000	PARAMO CERAMICA I	1
AAA0144NEOE	108104034000000000	LT1 PT ANCEYOLA PT L4 S.ISIDRO	5
AAA0144NESK	108104034500000000	LT4 PT ANCEYOLA PT L4 S.ISIDRO	3
AAA0144NFHK	108104009300000000	LT B PT SAN JOSE DEL CUMBRE	5
AAA0156RWD	108104001100000000	EL GRAN CHAPARRAL	6
AAA0156SCXR	108104040800000000	EL EDEN PARAMO	4
AAA0156SDHK	108104039500000000	RINCON DE LA BELLA SUIZA II PARAMO	5
AAA0156SDJZ	108104039600000000	RINCON DE LA BELLA SUIZA PARAMO	5
AAA0156SDKC	108104039700000000	TERRANOVA	6
AAA0156SDTD	108104037300000000	EL MANANTIAL	5
AAA0156SDZE	108104037800000000	SANTIAGO PARAMO	5
AAA0156SEAF	108104037900000000	SAN GABRIEL	5
AAA0156SEEA	108104038300000000	BIZERIA I PARAMO	6
AAA0156SEFT	108104038400000000	BICERIA II PARAMO	4
AAA0156SEHY	108104038500000000	EL LUCERO	6
AAA0156SEJH	108104038600000000	SAN ANTONIO	2
AAA0156SELW	108104035700000000	LT 5L PT LT 4 SAN ISIDRO PARAMO	4
AAA0156SENN	108104036100000000	MARA I	5
AAA0156SEOE	108104036200000000	LOTE 2	6
AAA0156SEPP	108104036300000000	LOTE 1	1
AAA0156SERU	108104036400000000	URUBIA PARAMO	5
AAA0156SESK	108104036500000000	LA CASCADA	5
AAA0156SETO	108104036600000000	SANTA CRUZ	5
AAA0156SFDE	108104034600000000	LT 3A PT ANCEYOLA PTL4 S ISIDRO	4
AAA0156SFHK	108104035000000000	LT6A-1PT ANCEYOLA L4 S ISIDRO	3
AAA0156SFJZ	108104035100000000	LT6A-2PT ANCEYOLAPT L4 S ISIDRO PARAMO	3

CHIP	PREDIO	DIRECCION	ESTRATO
AAA0156SFKC	108104035200000000	LT6-2 PT L4 S ISIDRO	3
AAA0156SFLF	108104035300000000	LT6-1PT ANCEYOLA PT L4 S ISIDRO	1
AAA0156SFMR	108104035400000000	LT 5A PT ANCEYOLA	4
AAA0156SFNX	108104035500000000	LT 5A-2 PT ANCEYOLA	3
AAA0156SFOM	108104035600000000	LT5 PT LT15 ANCEYOLA PT L14	2
AAA0156SHBS	108104034100000000	LOTE 1A ANCEYOLA PT L4 S ISIDRO	1
AAA0156SHCN	108104031800000000	LT 3L PTE ANCEYOLA	3
AAA0156SHTD	108104030900000000	LT 33 PTE ANCEYOLA	2
AAA0156SHUH	108104031000000000	LT 3C PTE ANCEYOLA	1
AAA0156SHWW	108104031100000000	LT 3 PTE ANCEYOLA PARAMO	3
AAA0156SHXS	108104031200000000	LT 3A PTE ANCEYOLA	2
AAA0156SHYN	108104031300000000	LT 3 PARTE ANCEYOLA	3
AAA0156SHZE	108104031400000000	LT 34 PTE ANCEYOLA PARAMO	3
AAA0156SJBS	108104031500000000	T I PARTE ANCEYOLA PARAMO	2
AAA0156SJCN	108104031600000000	LT 3J PTE ANCEYOLA PARAMO	2
AAA0156SJEP	108104031700000000	LT 3K PTE ANCEYOLA	2
AAA0156SJXS	108104027500000000	LOTE 2A PT SANTA CECILIA PARAMO	4
AAA0156SKHY	108104026600000000	BELLA VISTA PARAMO	6
AAA0156SKOE	108104022700000000	TERRANOXA	3
AAA0156SKSK	108104021100100000	BOSQUES DE SANTA ANA MJ 1 EL PARAMO	4
AAA0156SKWF	108104021700000000	LOTE PORTAL TUNEL PARAMO	1
AAA0156SNSY	108104014900100000	MJ1	2
AAA0156SNTD	108104014900200000	MJ2	3
AAA0156SNUH	108104014900300000	MJ3 PARAMO	3
AAA0156SPRJ	108104008600000000	LOTE PT SEQUOIA PARAMO	6
AAA0156SPSY	108104008700000000	LOTE 3 PT SEQUOIA	3
AAA0156SPTD	108104008800000000	LOTE 2 PT SEQUOIA	6
AAA0156SPUH	108104008900000000	BINKELE	4
AAA0156SRHK	108104004500000000	LOTE C EL,CHARRASCAL	5
AAA0177PMLW	108104042000000000	LOTE NO. 2B PTE EL CEREZAL	5

CHIP	PREDIO	DIRECCION	ESTRATO
AAA0206LXCX	108104046200000000	SECTOR SAN CIRO	5
AAA0206LXEA	108104046400000000	SECTOR EL SOL	6
AAA0225OYMR	108104047000000000	SECTOR 2 SAN LUIS DE LA SIERRA	6
AAA0225OYNX	108104047100000000	SECTOR 1 BUGAMBIL	6
AAA0235FMDE	108104007800000000	PARAMO DEL BOSQUE ZONA 1 CASA 13	6

**VEREDA 108110 TORCA RURAL II**

CHIP	PREDIO	DIRECCION	ESTRATO
AAA0142KHLW	108110005200000000	0 0-00 2338 USAQUEN TORCA RURAL II	6
AAA0142KHPP	108110006700000000	TORCA LAS MERCEDES TORCA RURAL II	5
AAA0142KJBR	108110001800000000	EL CORINTO TORCA RURAL II	1
AAA0142KJCX	108110001000000000	EL RECUERDO PARTE LA FRANCIA TORCA II	3
AAA0142KJEA	108110001100000000	LOS ANGELES TORCA RURAL II	3
AAA0142KJFT	108110001300000000	LOTE LA CABANITA PTE CORINTO	1
AAA0142KJMS	108110001500000000	PTE DEL CORINTO TORCA RURAL II	1
AAA0142KJNN	108110001700000000	LOTE PTE CORINTO SAN JOSE	2
AAA0142KJTO	108110008000000000	BELLO HORIZONTE PT LA E TORCA RURAL II	4
AAA0142KJUJ	108110008500000000	EL ROCIO	6
AAA0142KJXR	108110005600000000	LT B PARTE LT EL CARMEN TORCA RURAL II	5
AAA0142KKBS	108110001600000000	LT 4 PT LT EL CORINTO P TORCA RURAL II	1
AAA0142KKCN	108110008600000000	VILLA ELVIRA TORCA RURAL II	6
AAA0142KKDE	108110009500000000	VILLA LILIA TORCA RURAL II	6
AAA0142KKEP	108110008100000000	MONTEBELLO TORCA RURAL II	3
AAA0142KKMR	108110005300000000	BELLAVISTA PTE EL CARMEN TORCA RURAL II	6
AAA0142KKPA	108110005900000000	LAS ACACIAS	6
AAA0142KKSY	108110006200000000	URAPANES LOTE 8 TIBABITA RURAL II	6
AAA0142KKTD	108110008400000000	EL MIRADOR	6
AAA0142KKYN	108110002600000000	TEQUUNUZA.	5
AAA0142KLDM	108110003300000000	BELGRAVIA TORCA RURAL II	6
AAA0142KLJH	108110003900000000	LOTE PALERMO A TORCA RURAL II	5
AAA0142KLZM	108110011300000000	BALCON DE LA SABANA TORCA RURAL II	5
AAA0142KMFZ	108110012100000000	LT 11 PT TORCA PAR LA F TORCA RURAL II	1
AAA0142KMJZ	108110012300000000	LT 10A PT TORCA LA FLOR	1
AAA0142KMKC	108110012400000000	LT 9 PT TORCA PARC LA F TORCA RURAL II	6
AAA0142KMPA	108110012900000000	LT 17 PT TORCA PAR LA F TORCA RURAL II	6
AAA0142KMTD	108110013400000000	LT 19 PT TORCA PAR.LA F	6
AAA0142KMWW	108110013700000000	LT 4 PT TORCA PARC.LA F	6
AAA0142KMYN	108110013900000000	LOTE 2 PARTE SANTA ROSA TORCA RURAL II	6

CHIP	PREDIO	DIRECCION	ESTRATO
AAA0142KMZE	108110014000000000	LOT 1 PTE STA ROSA	6
AAA0142KNCX	108110014300000000	LOT 22 PTE SANTA ROSA TORCA RURAL II	6
AAA0142KNHY	108110014800000000	LT EL SAUSALITO PT LA M TORCA RURAL II	6
AAA0142KNJH	108110015000000000	LOMA VERDE	6
AAA0142KNLW	108110015200000000	EL CORTIJO PT EL ENCEN.	6
AAA0142KNMS	108110015400000000	LOS OCALES TORCA RURAL II TORCA RURAL II	6
AAA0142KNNN	108110015500000000	LOTE 9 LA HERRADURA	6
AAA0142KNOE	108110015600000000	LOTE 9A LA HERRADURA TORCA RURAL II	6
AAA0142KNTO	108110016300000000	MONTEBELLO LOTE 4 TORCA RUAL II	6
AAA0142KNUZ	108110016500000000	LT 5 URB FLORESTA DE LA	6
AAA0142KNWF	108110016600000000	LOS LAURELES TORCA RURAL II	4
AAA0142KNYX	108110017000000000	PTE FINCA SOCARRE ACODE TORCA RURAL II	2
AAA0142KNZM	108110017200000000	LT 2C PTE PREDIO TORCA TORCA RURAL II	3
AAA0142KPJH	108110020900000000	TORCA	5
AAA0142KPRU	108110022300000000	PRDIO GUAQUIHIZA PT LA	6
AAA0142KPTO	108110022500000000	LOTE D. TORCA RURAL II	6
AAA0142KTRU	108110029800000000	LT 1 PT FCA LOS ARRAY.V TORCA RURAL II	6
AAA0142KUAW	108110015300301001	LT EL REFUGIO INT 3 TORCA RURAL	6
AAA0142KUBS	108110015300201001	LT LA CASITA INT 2 TORCA RURAL II	6
AAA0142KUCN	108110015300401001	LT SAN CAYETANO INT 4	6
AAA0142KUDE	108110015300101001	LT LA CASITA INT 1 TORCA RURAL II	6
AAA0142KULF	108110031800000000	LOTE PTE LA PENA TORCA RURAL II	6
AAA0142KUNX	108110032100000000	P.EL REFUGIO VEREDA DE	6
AAA0144LLRJ	108110016100000000	PTE PREDIO TORCA VILLA CRISTIN TORCA RURAL II	6
AAA0144LMJH	108110015100000000	PT LT SN JORGE LT LA MUELONA	6
AAA0144LMRU	108110033200000000	LT CASA VERDE PTE PRED EL ARRA	6
AAA0144LMUZ	108110010700000000	LTE LA ESPERANZA PTE STA RITA	6
AAA0144LMXR	108110007500000000	LOTE PINE VALLY TORCA RURAL II	6
AAA0144LMZM	108110021000000000	PREDIO PALOS VERDES TORCA RURAL II	6
AAA0144LNPA	108110041100000000	LOTE A3	4

CHIP	PREDIO	DIRECCION	ESTRATO
AAA0144MYJZ	108110000200000000	LOS ALPES TORCA RURAL II	1
AAA0144NBFZ	108110000300000000	EL DURAZNO	2
AAA0154JWLF	108110041700000000	EL REMANSO TORCA RURAL II	6
AAA0156RTCX	108110034900000000	LA HEREDAD	6
AAA0156RTDM	108110035000000000	EL RECUERDO N 1 TORCA RURAL II	6
AAA0156RTFT	108110032500000000	LOTE 15 LA FLORESTA TORCA RURAL II	6
AAA0156RTPP	108110031300000000	LOTE 2 TORCA RURAL II	3
AAA0156RTRU	108110031400000000	LOTE 1 TORCA RURAL II	6
AAA0156RTSK	108110032000000000	LOTE N 3B TORCA RURAL II	6
AAA0156RTYX	108110029900000000	PARTE FINCA LA FRANCIA TORCA RURAL II	3
AAA0156RTZM	108110030000000000	PTE LA ESPERANZA VILLA MERCEDES TORCA II	2
AAA0156RUAW	108110030100000000	LOTE EL KILOMETRO # 10 TORCA RURAL II	2
AAA0156RUNX	108110021400000000	LOTE N 1 EL SAUCO TORCA RURAL II	6
AAA0156RUOM	108110021500000000	PTE LOS CIRUELOS	6
AAA0156RURJ	108110022200000000	MOCTEZUMA TORCA RURAL II	6
AAA0156RUXS	108110015900000000	EL TRIANGULO TORCA RURAL II	6
AAA0156RUYN	108110016400000000	LA ALPUJARRA LOTE NO 6 TORCA RURAL II	6
AAA0156RWFZ	108110008200000000	LA PRIMAVERA TORCA RURAL II	6
AAA0156RWPA	108110005500000000	LOTE GARCIA	6
AAA0156SXCN	108110035300000000	EL SELINDA TORCA RURAL II	6
AAA0156SXFZ	108110035600000000	LOTE 8 TORCA RURAL II	6
AAA0156SXHK	108110035700000000	LOTE #2B	3
AAA0156SXKC	108110035900000000	LOTE LA GARCIA #1	6
AAA0156SXTD	108110030900000000	LOTE CEDRO NEGRO N.2	6
AAA0156SXXS	108110030800000000	LOTE CEDRO NEGRO N 1 TORCA RURAL II	6
AAA0167SMDM	108110042500000000	LOTE 1 EL OTONO	2
AAA0186RUAF	108110042600000000	SAN MATEO TORCA RURAL	6
AAA0186RUBR	108110042700000000	LOTE N 1 PARAMO TORCA RURAL II	6
AAA0191ORHY	108110017500000000	LTS 2A Y 2B SECTOR TORCA	3
AAA0202FMSY	108110017600000000	CORANTA Y MIRADORES	5

CHIP	PREDIO	DIRECCION	ESTRATO
AAA0215HLSK	108110017800000000	EL GIRASOL	6
AAA0230NFZE	108110008900000000	VILLA SANTA LUCIA	6
AAA0243EFPP	108110018000000000	LA ALEJANDRIA	5
AAA0245WTZM	108110022700000000	LOTE CARRETERA CENTRAL NORTE KM 10	1
AAA0248OKZM	108110022900000000	QUEBRADONA LOTE 1	5
AAA0248OLBS	108110023000000000	QUEBRADONA LOTE 1- A	6
AAA0264YXBS	108110037200000000	LOTE DENOMINADO "ALTAZOR"	6
AAA0265MRPP	108110009400000000	PTE LOTES 2,3,5,Y 6 LA ESPERAN	6

**VEREDA 108111 TIBABITA RURAL I**

CHIP	PREDIO	DIRECCION	ESTRATO
AAA0142KWAW	108111003100000009	PT LAS BRISAS DE ITALIA- TIBABITA RURAL	1
AAA0142KWJZ	108111002800000000	LT 2 BRISAS ITALIA T CE TIBABITA RURAL I	2
AAA0142KWKC	108111003000000000	LT 3 PTE BRISAS ITALIA	3
AAA0142KWMR	108111019900000000	LOTE PTE BRISAS DE ITAL	1
AAA0142KWTD	108111003400000000	PTE HORIZONTES LOTE 1 TIBABITA RURAL I	1
AAA0142KWWW	108111000300000000	LT LOMITAS LT LT 2371 U	5
AAA0142KWXS	108111001900000009	LT 2 HORIZONTES TIBABITA RURAL I	1
AAA0142KXFT	108111002400000000	PARTE ALTO DE SERREZUEL TIBABITA RURAL	2
AAA0142KXHY	108111000200000000	LT B PTE LT LOMITAS TIBABITA RURAL I	1
AAA0142KXKL	108111002100000000	LOMITAS TIBABITA RURAL I	1
AAA0142KXLW	108111000500000000	LA MATUCANA TIBABITA RURAL I	1
AAA0142KXOE	108111002500000000	PT LT ALTO DE SERREZUEL TIBABITA RURAL I	2
AAA0142LBBS	108111014400000000	LT SN FERNANDO PT BUENO IBABITA RURAL I	1
AAA0142LBCN	108111014500000009	SAN LUIS PARTE TIBABITA	1
AAA0144MBFT	108111003600000000	ALTO DE SERREZUELA VEREDA LA C	1
AAA0156RODE	108111001900100000	LTE 2 HORIZONTE MJ 1 TIBABITA RURAL	1
AAA0156RYBS	108111021200000000	TIBABITA	3
AAA0156RYCN	108111021300000000	TIBABITA 213 TIBABITA RURAL I	2
AAA0156RYKC	108111021900000000	PREDIO 219 TIBABITA-TIBABITA RURAL I	2
AAA0156RYMR	108111022100000000	LT 3 HACIENDA LAS LOMITAS - TIBABITA RURAL	1
AAA0156RZRU	108111014500100000	SAN LUIS MJ 1	1
AAA0156RZSK	108111014500200000	SAN LUIS MJ 2	1
AAA0156RZTO	108111014500300000	SAN LUIS MJ 3	3
AAA0156RZUZ	108111014500400000	SAN LUIS MJ 4	3
AAA0156SAXR	108111003100100000	PT BRISAS DE ITALIA MJ 1 TIBABITA RURAL I	1
AAA0156SAYX	108111003100200000	PTE BRISAS DE ITALIA MJ 2 TIBABITA RURAL	1
AAA0156SAZM	108111003100300000	PTE BRISAS DE ITALIA MJ 3 TIBABITA RURAL I	1
AAA0156SBAW	108111003100400000	PTE BRISAS DE ITALIA MJ 4 TIBABITA RURL I	3
AAA0156SBBS	108111003100500000	PT BRISAS DE ITALIA MJ 5 TIBABITA RURAL I	3
AAA0159PPLF	108111002300000000	LOTE PARTE PARTE DE SERREZUELA TIBABITA	1

CHIP	PREDIO	DIRECCION	ESTRATO
AAA0186RYTO	108111026500000000	LT 3 PTE LOTE 3 PTE CODITO TIBABITA RURAL I	1
AAA0271JJAF	108111015600000000	LOTE H PTE FINCA SAN NICOLAS	3

**LOCALIDAD 2 CHAPINERO**

**VEREDA 101101 EL BAGAZAL**

CHIP	PREDIO	DIRECCION	ESTRATO
AAA0093RZFT	101101005600000000	TV 2 ESTE 81 01	4
AAA0142RUFT	101101003000000009	LOS ROSALES EL BAGAZAL	1
AAA0156JLAF	101101003000300000	TV 2 E 77 76 FINCA LOS ROSALES EL BAGAZAL MJ	1
AAA0156JLDM	101101003300000000	LT BAGAZAL VACANTE 3 EL BAGAZAL	3
AAA0156JLLW	101101003000100000	TV 2 E 77 76 FINCA LOS ROSALES MJ 1 EL BAGAZAL	1
AAA0156JLMS	101101003000200000	TV 2 E 77 76 FINCA LOS ROSALES EL BAGAZAL MJ	1
AAA0190AOOE	101101005700000000	TV 2 ESTE 77 74	1

**VEREDA 101201 HOYA TEUSACA**

CHIP	PREDIO	DIRECCION	ESTRATO
AAA0087JEZM	101201036900000000	EL RINCONCITO HOYA TEUSACA	1
AAA0137KNNN	101201052500000000	SANTA MARIA DE LA SIERRA HOYA TEUSACA	6
AAA0137KNOE	101201052400000000	LORIANA HOYA TEUSACA	6
AAA0137KONX	101201050700000000	LA CHACRA	5
AAA0137KOPA	101201045000000000	LA FONTANA HOYA TEUSACA	3
AAA0137KORJ	101201044900000000	LA FONTANA II HOYA TEUSACA	2
AAA0137KOUH	101201038800000000	HOYA DE TEUSACA 0388 HOYA TEUSACA	6
AAA0137LBOM	101201057700000000	ALTOS DEL PINAR HOYA TEUSACA	4
AAA0142RWKL	101201051700000000	ME ENCANTA HOYA TEUSACA	5
AAA0142RWLW	101201051800000000	LOS GNOMOS	5
AAA0142RWMS	101201053900000000	LAGOS DE TOLEDO LOTE 2 HOYA TEUSACA	6
AAA0142RWZM	101201049700000000	FONTERA PARTE SAMARKANDA HOYA TEUSACA	5
AAA0142RXJZ	101201027200000000	SAN ANTONIO HOYA TEUSACA	6
AAA0142RXTD	101201037000000000	LA TERRAZA	6
AAA0142RXUH	101201035100000000	EL DESNUCADERO HOYA TEUSACA	6
AAA0142RXWW	101201036200000000	LOTE A EL REMANSO	5
AAA0142RXXS	101201036300000000	LOS ESPINOS HOYA TEUSACA	4
AAA0142RXZE	101201022400000000	ARRAYAN HOYA TEUSACA	1
AAA0142RYBR	101201022900000000	EL ARRAYAN HOYA TEUSACA	1
AAA0142RYCX	101201070700000000	EL ESTRECHO CAMINO A CHOACHI	2
AAA0142RYJH	101201037200000000	EL TABLON	2
AAA0142RYTO	101201023200000000	DIVISION EL PINO LOTE 6 HOYA TEUSACA	1
AAA0142RZCN	101201045200000000	LA PRIMAVERA HOYA TEUSACA	1
AAA0142RZDE	101201019600000000	EL CAPRI HOYA TEUSACA	1
AAA0142SAHK	101201049000000000	LA ESPERANZA HOYA TEUSACA	5
AAA0142SAJZ	101201045400000000	SAN PEDRO	3
AAA0142SAKC	101201021000000000	HOYA DEL TEUSACA 210 HOYA TEUSACA	1
AAA0142SAWW	101201042800000000	EL CONSUELO	3
AAA0142SBSK	101201051600000000	ALEJANDRIA HOYA TEUSACA	5
AAA0142SBTO	101201052300000000	FINCA DOS LAGOS HOYA TEUSACA	6

CHIP	PREDIO	DIRECCION	ESTRATO
AAA0142SBZM	101201043200000000	QUITAPESARES HOYA TEUSACA	3
AAA0142SCCN	101201047200000000	DO% A CONSTANZA HOYA TEUSACA	6
AAA0142SCDE	101201048300000000	LA FLORIDA	1
AAA0142SCJZ	101201042700000000	LA CASCADA HOYA TEUSACA	5
AAA0142SCKC	101201049200000000	QRANCH	5
AAA0142SCRJ	101201031000000000	EL CORTIJO N 3	1
AAA0142SCSY	101201046900000000	MOCTEZUMA	4
AAA0142SCTD	101201047100000000	LA VILLA	4
AAA0142SCXS	101201052200000000	PARTE TRINIDAD FRONTERA HOYA TEUSACA	5
AAA0142SDAF	101201049100000000	LOS TROLES	4
AAA0142SDBR	101201048900000000	EL TROLE	6
AAA0142SDDM	101201031200000000	EL REMANZO	5
AAA0142SDEA	101201045900000000	ALTOS DEL FRAILEJON HOYA TEUSACA	6
AAA0142SDJH	101201031100000000	EL RINCONCITO HOYA TEUSACA	3
AAA0142SDPP	101201051200000000	EL CEREZO	5
AAA0142SDYX	101201055100000000	LOTE 1 PARTE EL DURAZNO	2
AAA0142SEUH	101201050100000000	EL PARAISO	6
AAA0142SFJH	101201084300101001	RINCON DE LA CALERA PARCELA 1 HOYA TEUSACA	4
AAA0142SFKL	101201084300201001	RINCON DE LA CALERA PARCELA 1A HOYA TEUSACA	4
AAA0142SFLW	101201084300301001	RINCON DE LA CALERA PARCELA 2 HOYA TEUSACA	4
AAA0142SFNN	101201084302201001	RINCON DE LA CALERA PARCELA 4	4
AAA0142SFPP	101201084302001001	RINCON DE LA CALERA PARCELA 5 HOYA TEUSACA	4
AAA0142SFSK	101201084301801001	RINCON DE LA CALERA PARCELA 6 HOYA TEUSACA	4
AAA0142SFWF	101201084301401001	RINCON DE LA CALERA PARCELA 9	4
AAA0142SFZM	101201084301101001	RINCON DE LA CALERA PARCELA 12	6
AAA0142SHBR	101201084300901001	RINCON DE LA CALERA PARCELA 13	4
AAA0142SHCX	101201084300801001	RINCON DE LA CALERA PARCELA 14	4
AAA0142SHDM	101201084300701001	RINCON DE LA CALERA PARCELA 15 HOYA TEUSACA	4
AAA0142SHTO	101201022700000000	LOTE 2 EL PINO HOYA TEUSACA	2
AAA0142SJBR	101201056400000000	CACHA LOTE HOYA TEUSACA	5

CHIP	PREDIO	DIRECCION	ESTRATO
AAA0142SJCX	101201056300000000	POR FIN HOYA TEUSACA	5
AAA0142SJDM	101201056500000000	LA PONDEROSA HOYA TEUSACA	4
AAA0142SJEJ	101201031300000000	FINCA LOS OLMOS HOYA TEUSACA	5
AAA0142SJMS	101201032200000000	LA MORITA	5
AAA0142SJNN	101201032600000000	EL FRAILEJON HOYA TEUSACA	1
AAA0142SJPP	101201022000000000	LOTE C2 EL MANZANO HOYA TEUSACA	2
AAA0142SJRU	101201019700000000	PAJOMAR HOYA TEUSACA	3
AAA0142SKSY	101201024000000000	SAN JORGE PTE BUENA VISTA HOYA TEUSACA	3
AAA0142SKTD	101201032300000000	BUENA VISTA PT LA MORITA	2
AAA0142SKZE	101201049800000000	LA MESITA HOYA TEUSACA	6
AAA0142SLFT	101201023400000000	EL MIRADOR HOYA TEUSACA	2
AAA0142SYYN	101201056600000009	TOLEDO 1 Y 2 HOYA TEUSACA	2
AAA0142UUCN	101201056100000000	EL URAPAN HOYA TEUSACA	2
AAA0142UWCN	101201052100000000	EL PARAISO	5
AAA0142WBXY	101201033000000000	LA ISABELA II HOYA TEUSACA	3
AAA0142WDTO	101201020700000000	EL JARDIN HOYA TEUSACA	2
AAA0143EJYN	101201030300000000	PINO 2 LA HOYA TEUSACA	4
AAA0143EKCX	101201019900000000	MONTE VERDE	1
AAA0143EKHY	101201019500000000	APARTADEROS HOYA TEUSACA	5
AAA0143NDJH	101201023300000000	LOTE 1 PINO PARAMO EL VERJON	1
AAA0143NDRU	101201049600000000	LA POSADA DE LA FELICIDAD	5
AAA0143RMUH	101201042200000000	VEROPETE HOYA TEUSACA	5
AAA0144JODM	101201050400000000	LA ESMERALDA	5
AAA0156JUTD	101201019800000000	LA SARA	1
AAA0156JUWW	101201020100000000	CANA BRAVA HOYA TEUSACA	2
AAA0156JUXS	101201020200000000	CASA BLANCA HOYA TEUSACA	2
AAA0156JUZE	101201020400000000	LA ESMERALDA HOYA TEUSACA	3
AAA0156JWAW	101201020500000000	EL ROSAL HOYA TEUSACA	3
AAA0156JWCN	101201020900000000	FINCA BALVEDERE HOYA TEUSACA	5
AAA0156JWFZ	101201021400000000	HIERBA MORA HOYA TEUSACA	6

CHIP	PREDIO	DIRECCION	ESTRATO
AAA0156JWJZ	101201021600000000	LOS CIPRESSES HOYA TEUSACA	2
AAA0156JWOM	101201022300000000	HOYA DE TEUSACA 223	1
AAA0156JWPA	101201023000000000	EL PEDACITO HOYA TEUSACA	1
AAA0156JWRJ	101201023100000000	EL JARDIN HOYA TEUSACA	5
AAA0156JWXS	101201024200000000	EL PORVENIR HOYA TEUSACA	1
AAA0156JWZE	101201024400000000	EL PINO HACIENDA REAL HOYA TEUSACA	4
AAA0156JYKC	101201028800000000	LOTE 12 LA ESPERANZA HOYA TEUSACA	2
AAA0156JYMR	101201029000000000	LOTE 10 LA ESPERANZA HOYA TEUSACA	1
AAA0156JYNX	101201029100000000	LOTE 9 LA ESPERANZA	2
AAA0156JYPA	101201029300000000	LOTE 7 LA ESPERANZA HOYA TEUSACA	2
AAA0156JYRJ	101201029400000000	LOTE 6 LA ESPERANZA	1
AAA0156JYSY	101201029500000000	LOTE 5 LA ESPERANZA HOYA TEUSACA	1
AAA0156JYTD	101201029600000000	LOTE 4 LA ESPERANZA HOYA TEUSACA	2
AAA0156JYWW	101201029800000000	LOTE 2 LA ESPERANZA HOYA TEUSACA	1
AAA0156JYYN	101201090700200000	MI PERTENENCIA MJ 2	1
AAA0156JYZE	101201090700300000	MI PERTENENCIA MJ 3	1
AAA0156JZAF	101201030400000000	VILLA VICKY LA HOYA TEUSACA	5
AAA0156JZCX	101201090700400000	MI PERTENENCIA MJ 4	1
AAA0156JZEA	101201090700100000	MI PERTENENCIA MJ 1	1
AAA0156JZWF	101201034500000000	LOTE 4 HOYA TEUSACA	1
AAA0156KACX	101201035200000000	LA PRADERA HOYA TEUSACA	5
AAA0156KAEA	101201035400000000	HOYA DE TEUSACA 0354 HOYA TEUSACA	1
AAA0156KAJH	101201035700000000	EL TRIGAL HOYA TEUSACA	1
AAA0156KAMS	101201036000000000	HOYA DE TEUSACA 360	1
AAA0156KAOE	101201036400000000	LA ARBOLEDA	6
AAA0156KAPP	101201036500000000	HOYA DE TEUSACA 365 HOYA TEUSACA	1
AAA0156KBHK	101201038400000000	LA RESOLANA	6
AAA0156KBKC	101201038900000000	LA TRAVIESA HOYA TEUSACA	5
AAA0156KBLF	101201039000000000	LA ESTANCIA	6
AAA0156KCMS	101201041800000000	DAVINCI HOYA TEUSACA	3

CHIP	PREDIO	DIRECCION	ESTRATO
AAA0156KCRU	101201042400000000	SAN ANTONIO HOYA TEUSACA	6
AAA0156KCWF	101201043300000000	LOS SAUCOS	5
AAA0156KCXR	101201043400000000	SANTA CECILIA	5
AAA0156KCZM	101201045300000000	TELEPUERTO	4
AAA0156KDAW	101201045700000000	LA ILUSION	5
AAA0156KDCN	101201046000000000	EL ESCORIAL II	5
AAA0156KDDE	101201046100000000	LOS FRAILEJONES	2
AAA0156KDFZ	101201046300000000	TEUSA	4
AAA0156KDHK	101201047300000000	LA SERENADA LOTE 1	1
AAA0156KDZJ	101201047400000000	LA SERENADA LOTE 2 HOYA TEUSACA	6
AAA0156KDSY	101201048600000000	TERRENO	4
AAA0156KDUH	101201048800000000	EL SOCIEGO LOTE 1 HOYA TEUSACA	5
AAA0156KDWW	101201049300000000	EL REFUGIO HOYA TEUSACA	5
AAA0156KDYN	101201049500000000	LA PIEDRA HOYA TEUSACA	4
AAA0156KEBR	101201050200000000	BELVEDERE	2
AAA0156KEEA	101201050600000000	PUENTE SOCAIRE HOY A TEUSACA	5
AAA0156KEHY	101201051000000000	CABA% 2 HOYA TEUSACA	5
AAA0156KEJH	101201051100000000	CABA% 1 HOYA TEUSACA	5
AAA0156KEKL	101201051900000000	SAN CARLOS HOYA TEUSACA	6
AAA0156KEXR	101201053500000000	LOTE PARTE LAGOS DE TOLEDO HOYA TEUSACA	1
AAA0156KEYX	101201053600000000	LAGOS DE TOLEDO	1
AAA0156KEZM	101201053700000000	LOTE 18 LAGOS DE TOLEDO HOYA TEUSACA	6
AAA0156KFAW	101201053800000000	LAGOS DE TOLEDO SAN PEDRO HOYA TEUSACA	6
AAA0156KFBS	101201054000000000	LAGOS DE TOLEDO FINCA MELEF HOYA TEUSACA	6
AAA0156KFNX	101201056600100000	EL ARCHIPIELAGO MEJORA EL PALOM HOYA TEUSACA	3
AAA0156KFOM	101201056600200000	EL ARCHIPIELAGO MEJORA EL JARRO HOYA TEUSACA	3
AAA0156KFSY	101201057000000000	LOTE 2 PONTRESINA HOYA TEUSACA	6
AAA0156KFTD	101201057100000000	EL MANANTIAL HOYA TEUSACA	4
AAA0156KFUH	101201057200000000	BELLAVISTA HOYA TEUSACA	2
AAA0156KFWW	101201057300000000	LAS ACACIAS HOYA TEUSACA	4

CHIP	PREDIO	DIRECCION	ESTRATO
AAA0156KFXS	101201057400000000	EL MIRADOR HOYA TEUSACA	2
AAA0156KHAW	101201058000000000	ARIZONA RANCHA HOYA TEUSACA	6
AAA0156KHBS	101201058100000000	LOTE DOS LA PRIMAVERA	1
AAA0164CPLW	101201074000000000	SAN LUIS	3
AAA0164CPMS	101201074100000000	SANJUAN	2
AAA0164CPNN	101201074200000000	EL AJI	2
AAA0164CPOE	101201074300000000	EL ROSAL	1
AAA0164CPPP	101201074400000000	EL RECUERDO	2
AAA0164CPRU	101201074500000000	LAS ACACIAS LAS HOYAS TEUSACA	2
AAA0164CPSK	101201074600000000	EL REFUGIO	3
AAA0164CPTO	101201074700000000	PIEDRA GRANDE HOYA TEUSACA	1
AAA0164TBEP	101201079100000000	BUENOS AIRES HOYA TEUSACA	1
AAA0164TBFZ	101201079200000000	BUENA VISTA HOYA TEUSACA	1
AAA0164TBLF	101201079500000000	EL ENCENILLAL HOYA TEUSACA	1
AAA0164TBMR	101201079300000000	EL OASIS HOYA TEUSACA	4
AAA0167EBMR	101201072600000000	SIETE CUEROS L1 HOYA TEUSACA	1
AAA0167LACN	101201076800000000	HOYA DEL TEUSACA L 6	1
AAA0168YEMR	101201075200000000	PARCELA A- HOYA TEUSACA	3
AAA0168YENX	101201075300000000	PARCELA B	4
AAA0168YEOM	101201075400000000	PARCELA C - HOYA TEUSACA	5
AAA0168YEPA	101201075600000000	PARCELA E HOYA TEUSACA	5
AAA0168YERJ	101201075900000000	PARCELA H HOYA TEUSACA	3
AAA0168YESY	101201075800000000	PARCELA G HOYA TEUSACA	1
AAA0168YETD	101201075500000000	PARCELA D HOYA TEUSACA	3
AAA0178WOKL	101201056600300000	TOLEDO 1 Y 2 MJ 3	3
AAA0186PWWF	101201077800000000	LOTE 7 PINO PARAMO EL VERJON	1
AAA0186PXBS	101201078300000000	LOS PINOS HOYA TEUSACA	2
AAA0186PXCN	101201078400000000	HOYA TEUSACA 784 HOYA TEUSACA	3
AAA0189EKRU	101201090000000000	LOTE SANGREGADO	4
AAA0244SOSK	101201044800000000	PTE LA FONTANA	2

**VEREDA 101502 SIBERIA**

CHIP	PREDIO	DIRECCION	ESTRATO
AAA0090RBNX	101502000800000009	KR 7 46 60 IN 1 SIBERIA	1
AAA0142UWJZ	101502000200000009	LOTE C SIBERIA	2
AAA0142UWYN	101502012200000000	LOTE A VEREDA SIBERIA	2
AAA0142UXDM	101502002200000000	CR 7 E 51 31	1
AAA0142UXHY	101502002100000000	LOTE EL POLIGONO SIBERIA	2
AAA0156KTHK	101502000400100000	ZONA SIBERIA MEJORA 1 SIBERIA	3
AAA0156KTOM	101502001700000009	KR 7 54 90 IN 1 LOTE 3 SIBERIA	2
AAA0186PZNX	101502000200100000	LTE C MJ 1 SIBERIA	1
AAA0186PZOM	101502000200200000	LTE C MJ 2 SIBERIA	1
AAA0186PZPA	101502000200300000	LTE C MJ 3 SIBERIA	2
AAA0186PZRJ	101502000200400000	LTE C MJ 4 SIBERIA	3
AAA0186PZSY	101502000200500000	LTE C MJ 5 SIBERIA	1
AAA0186PZTD	101502000200600000	LTE C MJ 6 SIBERIA	1
AAA0186PZZE	101502011000000000	KR 3 57 88 IN 6 SIBERIA	2
AAA0191CNCX	101502010900100000	LOTE C SIBERIA MJ 007	1
AAA0194YDEP	101502000800100000	CL 47 5A 03 ESTE MJ	3
AAA0195KXFT	101502011300000000	LA CUMBRE	2
AAA0197NPFZ	101502000800200000	KR 4B ESTE 45D 18 MJ	1
AAA0206UTHK	101502000200800000	LOTE C SIBERIA MJ 008	1
AAA0228LUKC	101502000200900000	LOTE C SIBERIA MJ 09	1
AAA0241YODE	101502014000000000	TV 2 ESTE 55A 91	6
AAA0250FORU	101502001700100000	KR 7 ESTE 54-90 INT 1 LOTE 3 SIBERIA MJ 01	1
AAA0250FOSK	101502001700200000	KR 7 ESTE 54-90 INT 1 LOTE 3 SIBERIA MJ 02	1
AAA0250FOTO	101502001700300000	KR 7 ESTE 54-90 INT 1 LOTE 3 SIBERIA MJ 03	1
AAA0250FOUZ	101502001700400000	KR 7 ESTE 54-90 INT 1 LOTE 3 SIBERIA MJ 04	1
AAA0250FOWF	101502001700500000	KR 7 ESTE 54-90 INT 1 LOTE 3 SIBERIA MJ 05	1
AAA0257HJLW	101502000800300000	CL 47 5A 04 ESTE MJ 3	3
AAA0257HJOE	101502000800400000	CL 47 5A 12 ESTE MJ 4	3
AAA0264LNXR	101502000800500000	CL 47 5A 12 ESTE MJ 5	2
AAA0268LXSK	101502001700600000	KR 7 54 90 IN 1 LOT 3 SIBERIA MJ 06	2

**VEREDA 108104 PARAMO**

CHIP	PREDIO	DIRECCION	ESTRATO
AAA0144MRRU	108104045700000000	PT LT 2 VERD EL LAGO DEL PARAM	4
AAA0144OCXS	108104044800000000	LT 4 PT BUENA VISTA	4
AAA0144OCYN	108104044900000000	LT 5 PT BUENA VISTA.	4
AAA0144OCZE	108104045900000000	LT 6 PT BUENA VISTA.	4
AAA0144ODAF	108104045100000000	LT 7 PTE BUENA VISTA.	3

**VEREDA 108108 PARAMO II**

CHIP	PREDIO	DIRECCION	ESTRATO
AAA0144MFBR	108108006800000000	KM 6 VIA A LA CALERA LOTE SAN J PARAMO II	3
AAA0144MFWF	108108006600000000	LAS MOYAS	1
AAA0144MHBR	108108006500000000	PARAMO LOTE LAS MOYAS PARAMO II	2
AAA0144MHMS	108108008600000000	LOS LAURELES PARAMO II	2
AAA0144NFBS	108108001200000000	LTE. A PT.PORVENIR PT.ORQUIDEA	4
AAA0144NHDE	108108045100000000	L9 LA ESPERANZA PT 5 BUENOS A	3
AAA0144NHFZ	108108045700000000	LT 3 EL VERGEL PT LT 5 BUENOS	2
AAA0144NHKC	108108045300000000	LT 4 MI REFUGIO PT LT 5 BUENOS	3
AAA0144NTHK	108108007600000000	K 6 VIA CALERA PARTE LOTE SCORPIO	3
AAA0144NTJZ	108108007500000000	K 6 VIA LA CALERA PTE SCORPIO B PARAMO II	1
AAA0156STSY	108108006400000009	LOTE UNO LAS MOYAS	1
AAA0156STTD	108108006400100000	LOTE MOYAS IN 1 PARAMO II MJ	1
AAA0156STUH	108108006400200000	MOYAS MEJORA 2 PARAMO II	1
AAA0156STWW	108108006400300000	MOYAS MEJORA 3 PARAMO II	1
AAA0156STXS	108108006400400000	MOYAS MEJORA 4	3
AAA0156STYN	108108006400500000	MOYAS MEJORA 5 PARAMO II	3
AAA0156STZE	108108006400600000	MOYAS MEJORA 6 PARAMO II	2
AAA0156SUAF	108108006400700000	MOYAS MEJORA 7 PARAMO II	3
AAA0156SUBR	108108006400800000	MOYAS MEJORA 8 PARAMO II	3
AAA0156SUCX	108108006400900000	MOYAS MEJORA 9 PARAMO II	3
AAA0156SUEA	108108006401100000	MOYAS MEJORA 11 PARAMO II	1
AAA0156SUNN	108108007300000000	LOTE EL RINCON MONTEALEGRE PARAMO II	5
AAA0156SUOE	108108007400000000	K 6 VIA CALERA LOTE L ARENA PARAMO II	1
AAA0156SURU	108108007800000000	KM 6 VIA LA CALERA PARAMO II	3
AAA0156SUSK	108108007900000000	KM 6 VIA LA CALERA PARTE LOTE PARAMO II	3
AAA0156SUWF	108108008200000000	KM 6 VIA LA CALERA VILLA MARCEL PARAMO II	4
AAA0156SUXR	108108008300000000	KM 6 VIA LA CALERA LOS ROBLES	4
AAA0156SWAF	108108008700000000	VILLA MARIA ALEJANDRINA	3
AAA0194XRYX	108108001300000000	LT DON GUSTAVO PT LT A PT PORVENIR	4
AAA0201NMTO	108108045200000000	LOTE 8 LAS MARGARITAS	1
CHIP	PREDIO	DIRECCION	ESTRATO
AAA0257ASPP	108108006401200000	MOYAS MJ 12 PARAMO II	1
AAA0261EMKC	108108006401300000	LOTE UNO LAS MOYAS MJ 13	1

**VEREDA 108109 PARAMO I**

CHIP	PREDIO	DIRECCION	ESTRATO
AAA0144MPUZ	108109006200000000	FINCA MONTANITAS PARAMO I	1
AAA0144NDNX	108109005700000000	VILLA NUBIA	3
AAA0144NRXS	108109003700000000	LA GLORIA	1
AAA0144NSOE	108109004800000000	LOS RISCOS	6
AAA0144NSPP	108109001100000000	LA CASCADA	5
AAA0144NSRU	108109002500000000	EL HOGAR	5
AAA0144NNTXS	108109004200000000	EL PINAR	6
AAA0156SRSY	108109001000000000	LA MONTA%A	5
AAA0156SRTD	108109001200000000	LA FRONTERA	5
AAA0156SRUH	108109001300000000	EL PRIMOGENITO	6
AAA0156SRWW	108109001400000000	LA MORADA DE LOS DIOS	6
AAA0156SSBR	108109001900000000	EL ECOLOGICO PARAMO I	6
AAA0156SSCX	108109002000000000	GONZAROSAN	6
AAA0156SSFT	108109002300000000	ENCENILLO	6
AAA0156SSHY	108109002400000000	LA GAVIOTA	6
AAA0156SSJH	108109002600000000	BALCON DEL CHICO LOTE 2	6
AAA0156SSMS	108109002900000000	YOBARTA	6
AAA0156SSNN	108109003000000000	EL TAMBO	6
AAA0156SSPP	108109003200000000	PUERTA EL CIELO	6
AAA0156SSRU	108109003300000000	LOTE DE TERRENO 1	6
AAA0156SSSK	108109003400000000	CEROXILON	6
AAA0156SSWF	108109003800000000	EL MUSICAL	6
AAA0156STBS	108109004400000000	EL DESCANSO	3
AAA0156STOM	108109005800000000	RCN FINCA MONTANITAS 1	4
AAA0170DYSY	108109009300000000	LOTE 1A	6
AAA0184JNLF	108109009400000000	EL ARRAYAN	6
AAA0190DEJZ	108109009600000000	POPAYAN	2

**VEREDA 108110 TORCA RURAL II**

CHIP	PREDIO	DIRECCION	ESTRATO
AAA0206KXRJ	108110000700300000	LOTE B-2 B-3 FINCA LA FRANCIA TORCA RURAL II MJ 003	3
AAA0206LWZE	108110000700400000	LOTE B-2 B-3 FINCA LA FRANCIA TORCA RURAL II MJ 004	1

LOCALIDAD 3 SANTA FE

VEREDA 101201 HOYA TEUSACA

CHIP	PREDIO	DIRECCION	ESTRATO
AAA0136XOMR	101201025500000000	HOYA DE TEUSACA 255 HOYA TEUSACA	5
AAA0137KOZE	101201068000000000	EL RETIRO NIRVANA PTE BUENAVIST HOYA TEUSACA	3
AAA0142RWPP	101201061100000000	KR 69 E 47 99	2
AAA0142RYOE	101201014000000000	QUEBRADA HONDA HOYA TEUSACA	1
AAA0142RYPP	101201008700000000	LOTE N 3 QUEBRADA HONDA HOYA TEUSACA	3
AAA0142RZEP	101201012700000000	LAS TOMINEJAS HOYA TEUSACA	2
AAA0142RZKC	101201065100000000	EL TIERRERO LOTE 16C HOYA TEUSACA	1
AAA0142RZLF	101201066500000000	EL DESLUMBRE LOTE 18	1
AAA0142RZNX	101201000500000000	FINCA MONSERRATE LOTE 21	1
AAA0142RZOM	101201066300000000	EL AMARILLO LT 9A Y 10 HOYA TEUSACA	1
AAA0142RZRJ	101201065700000000	PIEDRA ANCHA HOYA TEUSACA	1
AAA0142RZWW	101201065400000000	EL CARACOL LOTE 14 Y 16	1
AAA0142RZZE	101201062800000000	FIRAVITOVA PT TEMBLADALES	1
AAA0142SAPA	101201080900000000	PARC 6 EL VERJON EL UJUAL	1
AAA0142SAUH	101201054200000000	SANTA MATILDE	3
AAA0142SAXS	101201078800000000	EL ACUARIO HOYA TEUSACA	1
AAA0142SAYN	101201064200000000	FCA EL PE%ON HOYA TEUSACA	2
AAA0142SBDM	101201064800000000	LA HONDURA HOYA TEUSACA	3
AAA0142SBFT	101201069200000000	FINCA EL CERESO HDA EL PE#ON	3
AAA0142SBJH	101201063800000009	EL CURU	3
AAA0142SBLW	101201064300000000	F. BUENOS AIRES HOYA TEUSACA	3
AAA0142SBWF	101201063900000000	VDA EL VERJON CTA BTA CHOACHI HOYA TEUSACA	3
AAA0142SCAW	101201069100000000	LOS PINOS ADA EL V. BARROBLANCO HOYA TEUSACA	3
AAA0142SCOM	101201085500000000	EL CA#ON DE CHIRATOQUE	2
AAA0142SCUH	101201000300000000	LA QUEBRADITA LA HOYA TEUSACA	2
AAA0142SERJ	101201011500000000	SANTA BARBARA	5
AAA0142SESY	101201066000000000	TUNJUELITO LOTE 6A	1
AAA0142SEXS	101201063600000000	KR 60E 47 71 LOTE CORRALEJA HOYA TEUSACA	3
AAA0142SFAF	101201063100000000	LOS PINOS PT TEMBLADALES HOYA TEUSACA	1
AAA0142SHLW	101201027000000000	EL EDEN HOYA TEUSACA	4

CHIP	PREDIO	DIRECCION	ESTRATO
AAA0142SHMS	101201025200000000	LOTE 1 HOYA TEUSACA	1
AAA0142SHOE	101201017900000000	LA ERMITA HOYA TEUSACA	6
AAA0142SHSK	101201068100000000	FINCAS BUENAVISTA Y QUEBRAHONDA HOYA TEUSACA	1
AAA0142SJZM	101201011000000000	CIMA I HOYA TEUSACA	6
AAA0142SKBS	101201007600000000	LOTE 19 Y 20 EL OCAL HOYA TEUSACA	3
AAA0142SKDE	101201007700000009	LOTE 7 QUEBRADA HONDA	1
AAA0142SKLF	101201002700000000	LOTE N 13 PARTE QUEBRADA HONDA HOYA TEUSACA	1
AAA0142SYWW	101201062400000000	PARC 6 SECTOR 3 DEL PLANO EL P HOYA TEUSACA	1
AAA0142SZDM	101201064000000000	LA NEVERA HOYA DE TEUSACA	1
AAA0142SZLW	101201061400000000	EL VOLCAN HOYA TEUSACA	2
AAA0142TFKC	101201061600000000	LA MONTANUELA	2
AAA0142UDPP	101201015500000000	SANTA CECILIA HOYA TEUSACA	1
AAA0142UDRU	101201061700000000	F. VISTA HERMOSA HOYA TEUSACA	1
AAA0144NJHK	101201012500000000	LA ESPERANZA HOYA TEUSACA	1
AAA0144NJKC	101201012200000000	QUEBRADA HONDA HOYA TEUSACA	3
AAA0156JLZM	101201000100000000	LA ESPERANZA LA HOYA TEUSACA	2
AAA0156JMAW	101201000400000000	HOYA DE TEUSACA 004 LA HOYA TEUSACA	2
AAA0156JMKC	101201001400000000	LOTE N 1D LA SOLEDAD HOYA TEUSACA	6
AAA0156JMOM	101201001700000000	LOTE N 2 D LA SOLEDAD HOYA TEUSACA	6
AAA0156JMPA	101201001800000000	LOTE C LA SOLEDAD HOYA TEUSACA	6
AAA0156JMUH	101201002200000000	BUENOS AIRES LOTE 3 LA SOLEDAD	1
AAA0156JMWV	101201002300000000	LOTE NO 2 PARTE LA SOLEDAD	2
AAA0156JMXS	101201002400000000	LA ESPERANZA PARTE LA SOLEDAD	1
AAA0156JMYN	101201002500000000	BUENA VISTA LOTE 1 LA SOLEDAD HOYA TEUSACA	1
AAA0156JNCX	101201003200000000	LOTE 12 HOYA TEUSACA	1
AAA0156JNPP	101201004400000000	WAIRA WALKA HOYA TEUSACA	6
AAA0156JNYX	101201005100000000	LOTE A TANQUE HOYA TEUSACA	2
AAA0156JOCN	101201005500000000	LOTE 4 EL OCAL HOYA TEUSACA	5
AAA0156JOHK	101201005900000000	CASA DEL PARAMO	4
AAA0156JOKC	101201006100000000	LOTE 2 VEREDA EL VERJON BAJO HOYA TEUSACA	4

CHIP	PREDIO	DIRECCION	ESTRATO
AAA0156JOOM	101201006500000000	LOTE 6 EL OCAL HOYA TEUSACA	3
AAA0156JOPA	101201006600000000	LOTE 3 EL OCAL HOYA TEUSACA	1
AAA0156JORJ	101201006700000000	LOTE 4 HOYA TEUSACA	4
AAA0156JOXS	101201007200000000	LOTE 8A HOYA TEUSACA	4
AAA0156JPCX	101201007700200000	LOTE 7 QUEBRADA HONDA HOYA TEUSACA MJ	4
AAA0156JPJH	101201008200000000	LOTE 4 QH 9 HOYA TEUSACA	4
AAA0156JPNN	101201008800000000	LOTE 5 HOYA TEUSACA	4
AAA0156JPOE	101201008900000000	LOTE 5A HOYA TEUSACA	5
AAA0156JPPP	101201009000000000	LOTE 4	4
AAA0156JPSK	101201009200000000	LOTE 7 HOYA TEUSACA	4
AAA0156JPWF	101201009500000000	LOTE 8 HOYA TEUSACA	5
AAA0156JPXR	101201009600000000	HOYA DE TEUSACA 096- HOYA TEUSACA	5
AAA0156JPYX	101201009700000000	LOTE 10 HOYA TEUSACA	6
AAA0156JPZM	101201009800000000	LOTE 16A HOYA TEUSACA	3
AAA0156JRDM	101201010200000000	HOYA DE TEUSACA 102	4
AAA0156JREA	101201010300000000	LOTE 2 HOYA TEUSACA	4
AAA0156JRFT	101201010400000000	LOTE 1 HOYA TEUSACA	4
AAA0156JRHY	101201010500000000	LOTE 19 HOYA TEUSACA	4
AAA0156JRKL	101201010700000000	LOTE 17 HOYA TEUSACA	3
AAA0156JRLW	101201010800000000	HOYA DE TEUSACA 108 HOYA TEUSACA	4
AAA0156JROE	101201011300000000	FARIAS LOTE 7	1
AAA0156JRPP	101201011400000000	LA FLOR HOYA TEUSACA	5
AAA0156JRRI	101201011600000000	FARIAS LOTE 6	1
AAA0156JRUZ	101201011900000000	FARIAS LOTE 3 HOYA TEUSACA	3
AAA0156JSAW	101201012600000000	LOTE 1 LA ESPERANZA HOYA TEUSACA	2
AAA0156JSCN	101201012900000000	PARCELA H HOYA TEUSACA	4
AAA0156JSEP	101201013000000000	LOTE 1D LOS OCALES HOYA TEUSACA	1
AAA0156JSFZ	101201013100000000	LOTE F1 HOYA TEUSACA	1
AAA0156JSHK	101201013200000000	LOTE F2 HOYA TEUSACA	1
AAA0156JSJZ	101201013300000000	LOTE 1C LA CIMA HOYA TEUSACA	1

CHIP	PREDIO	DIRECCION	ESTRATO
AAA0156JSKC	101201013400000000	LOTE UNOA EL TANQUE HOYA TEUSACA	1
AAA0156JSLF	101201013500000000	LOTE 1 HOYA TEUSACA	1
AAA0156JSNX	101201013700000000	PARCELA C1 EL SANTA ISABEL HOYA TEUSACA	1
AAA0156JSPA	101201013900000000	PARCELA D HOYA TEUSACA	4
AAA0156JTFT	101201015900000000	LA ILUSION HOYA TEUSACA	1
AAA0156JTJH	101201016100000000	HOYA DEL TEUSACA 161 HOYA TEUSACA	1
AAA0156JTTO	101201017100000000	PARCELA B EL ARRAYAN HOYA TEUSACA	3
AAA0156JTYX	101201017500000000	HOYA DE TEUSACA 175 HOYA TEUSACA	1
AAA0156JTZM	101201017600000000	PTE LA ESTANZUELA HOYA TEUSACA	1
AAA0156JUPE	101201018900300000	HOYA DE TEUSACA 182 MJ 3 HOYA TEUSACA	1
AAA0156JUMR	101201018800000000	LOTE D EL MORAL HOYA TEUSACA	4
AAA0156JUNX	101201018900100000	HOYA DE TEUSACA 189 HOYA TEUSACA MJ	1
AAA0156JXCX	101201024700000000	CASA DE LATA HOYA TEUSACA	1
AAA0156JXDM	101201018900200000	EL ENCANTO MJ 2 HOYA TEUSACA	1
AAA0156JXKL	101201025700000000	HOYA DE TEUSACA 257 HOYA TEUSACA	5
AAA0156JXNN	101201026000000000	HOYA DE TEUSACA 260 HOYA TEUSACA	4
AAA0156KHRJ	101201059900000000	LOTE 8 PT AUPARILANDIA	1
AAA0156KHSY	101201060000000000	LOTE 7 PT AUPARILANDIA HOYA TEUSACA	1
AAA0156KHUH	101201060200000000	LOTE 3 PT AUPARILANDIA HOYA TEUSACA	1
AAA0156KHYN	101201060600000000	KM 16 VIA CHOACHI "DANCIL" HOYA TEUSACA	1
AAA0156KHZE	101201060700000000	PT VERJON ALTO HOYA TEUSACA	1
AAA0156KJBS	101201060900000000	LOTE 1 PT VEJON ALTO HOYA TEUSACA	3
AAA0156KJFZ	101201061500000009	SAN ALEJO	3
AAA0156KJHK	101201061500100000	CERRO LA VIGA MJ	4
AAA0156KJMR	101201062100000000	LOTE BUENAVISTA HOYA TEUSACA	1
AAA0156KJNX	101201062200000000	EL RUBI HOYA TEUSACA	1
AAA0156KJOM	101201062300000000	LOTE LA ESMERALDA HOYA TEUSACA	1
AAA0156KJPA	101201062600000000	FINCA EL MANZANITO HOYA TEUSACA	3
AAA0156KJRJ	101201062700000000	FINCA EL RECUERDO HOYA TEUSACA	1
AAA0156KJSY	101201063200000000	LOTE TEMBLADALES HOYA TEUSACA	1

CHIP	PREDIO	DIRECCION	ESTRATO
AAA0156KJUH	101201063400000000	FINCA LA GRANJITA HOYA TEUSACA	3
AAA0156KJWW	101201063500000000	FINCA EL HATO HOYA TEUSACA	3
AAA0156KJZE	101201064100000000	FINCA EL TAGUAL HOYA TEUSACA	2
AAA0156KKAF	101201064400000000	FINCA EL EMBUDO NO. 3 HOYA TEUSACA	1
AAA0156KKBR	101201064500000000	FINCA EL EMBUDO NO.1 HOYA TEUSACA	1
AAA0156KKEA	101201064900000000	EL NUEVO HOYA TEUSACA	4
AAA0156KKFT	101201065000000000	EL NUEVO EDEN HOYA TEUSACA	3
AAA0156KKMS	101201067000000000	EL PANTANO HOYA TEUSACA	3
AAA0156KKNN	101201067100000000	EL REGALO LOTES HOYA TEUSACA	3
AAA0156KKPP	101201067300000000	LA ESPERANZA HOYA TEUSACA	3
AAA0156KKSK	101201067500000000	LAS MINAS HOYA TEUSACA	3
AAA0156KKTO	101201067600000000	LA VICTORIA LOTE NO. 3 HOYA TEUSACA	1
AAA0156KKUZ	101201067700000000	EL CHUSCAL HOYA TEUSACA	3
AAA0156KKWF	101201067800000000	AGUA BONITA HOYA TEUSACA	1
AAA0156KKXR	101201067900000000	FINCA LOS CERRITOS LT 9 HOYA TEUSACA	3
AAA0156KKZM	101201068200000000	PTE FOCA LA ESPERANZA HOYA TEUSACA	2
AAA0156KLAW	101201068300000000	FINCA EL HUECO HOYA TEUSACA	1
AAA0156KLBS	101201068400000009	FINCA LOS PINOS HOYA TEUSACA	1
AAA0156KLCN	101201068400100000	KM 11 SECTOR QUEBRADA HONDA EL HOYA TEUSACA MJ	1
AAA0156KLDE	101201068400200000	VEREDA EL VER%ON ALTO KM 11 HOYA TEUSACA MJ	1
AAA0156KLEP	101201068500000000	FINCA LOS SAUCES HOYA TEUSACA	1
AAA0156KLFF	101201068600000000	FINCA LOS SAUCOS HOYA TEUSACA	1
AAA0156KLHK	101201068700000000	FINCAS LOS SAUCOS 2 HOYA TEUSACA	1
AAA0162SSEP	101201084600000000	EL RECUERDO	1
AAA0162SSFZ	101201084700000000	CASA VIEJA	1
AAA0163UMUZ	101201082000000000	LA FORTUNA LOTE 1	1
AAA0164TBDE	101201079000000000	EL REFUGIO HOYA TEUSACA	1
AAA0164TBJZ	101201079600000000	LA PILA HOYA TEUSACA	3
AAA0164TBKC	101201079700000000	EL RECUERDO HOYA TEUSACA	1
AAA0164UXRU	101201082200000000	LA ODISEA	1

CHIP	PREDIO	DIRECCION	ESTRATO
AAA0167EHHK	101201026100000000	EL ROMERAL HOYA TEUSACA	3
AAA0167NHDM	101201082300000000	EQUINOCCIO HOYA TEUSACA	1
AAA0168LEFT	101201082500000000	LOS ALISTAS II HOYA TEUSACA	6
AAA0186PWSK	101201077500000000	HOYA TEUSACA 775 HOYA TEUSACA	1
AAA0186PXJZ	101201080000000000	FINCA LA PEPITA HOYA TEUSACA	2
AAA0203LMAF	101201085200000000	LOTE 3 EL VERJON ALTO	4
AAA0216AHRU	101201080700000000	EL LIBERTADOR	3
AAA0228SRNX	101201063800100000	FINCA EL VERJON BARRIO BLANCO HOYA TEUSACA MJ	1

**VEREDA 101405 PARQUE NACIONAL ORIENTAL**

CHIP	PREDIO	DIRECCION	ESTRATO
AAA0030DHNX	101405005500000009	LTE MAYORDOMO KM 2 VIA A CHOACH	1
AAA0030DHSY	101405003500000000	PREDIO TELESFERICO PARQUE NACIONAL	3
AAA0030EPSK	101405005900000000	BUENAVISTA PARQUE NACIONAL ORIENTAL	1
AAA0156KMRU	101405005200100000	CASERA RIO DEL ARZOBISTO MJ	2
AAA0156KMUZ	101405005500100000	LTE MAYORDOMO KM 2 VIA 4 CHOACHI MJ 1 PARQUE NACIONAL	1
AAA0156KMWF	101405005600000000	LOTE A PARTE FINCA LA PENA PARQUE NACIONAL	1
AAA0156KNEP	101405002501100000	VEREDA GAVIOTAS MJ 11 PARQUE NACIONAL	1
AAA0156KNFZ	101405002501200000	VEREDA GAVIOTAS MJ 12 PARQUE NACIONAL	1
AAA0156KNHK	101405002501300000	VEREDA GAVIOTAS MJ 13 PARQUE NACIONAL	1
AAA0156KNMR	101405002700000000	MOLINO DEL BOQUERON PARQUE NACIONAL	1
AAA0156KNPA	101405003000000000	CALERA DE MONSERRATE II PARQUE NACIONAL	3
AAA0156KNWW	101405002501000000	VEREDA GAVIOTAS MJ 10 PARQUE NACIONAL	1
AAA0156KOAF	101405002500100000	VEREDA GAVIOTAS MEJORA 1 PARQUE NACIONAL	1
AAA0156KOBR	101405002500200000	VEREDA GAVIOTAS MEJORA 2	1
AAA0156KOCX	101405002500300000	VEREDA GAVIOTAS MEJORA 3	1
AAA0156KODM	101405002500400000	VEREDA GAVIOTAS MJ 4 PARQUE NACIONAL	1
AAA0156KOE A	101405002500500000	VEREDA GAVIOTAS MJ 5 PARQUE NACIONAL	1
AAA0156KOFT	101405002500600000	VEREDA GAVIOTAS MJ 6 PARQUE NACIONAL	1
AAA0156KOHY	101405002500700000	VEREDA GAVIOTAS MJ 7 PARQUE NACIONAL	1
AAA0156KOJH	101405002500800000	VEREDA GAVIOTAS MJ 8 PARQUE NACIONAL	1
AAA0156KOKL	101405002500900000	VEREDA GAVIOTAS MJ 9 PARQUE NACIONAL	1
AAA0156KOMS	101405001900200000	VEREDA FATIMA MJ 2 PARQUE NACIONAL ORIENTAL	1
AAA0156KONN	101405001900300000	VEREDA FATIMA MJ. 3 PARQUE NACIONAL ORIENTAL	1
AAA0156KOOE	101405001900400000	VEREDA FATIMA MJ. 4 PARQUE NACIONAL ORIENTAL	1
AAA0156KOPP	101405001900500000	VEREDA FATIMA MJ. 5 PARQUE NACIONAL ORIENTAL	1
AAA0156KORU	101405001900600000	VEREDA FATIMA MJ. 6 PARQUE NACIONAL ORIENTAL	1
AAA0156KOSK	101405001900700000	VEREDA FATIMA MJ. 7 PARQUE NACIONAL ORIENTAL	1
AAA0156KOTO	101405001900800000	VEREDA FATIMA MJ. 8	1
AAA0156KPHK	101405001900100000	VEREDA FATIMA MJ. 1	1
AAA0156KPJZ	101405006400100000	LFINCA LA PENA MJ 1 PARQUE NACIONAL	1

CHIP	PREDIO	DIRECCION	ESTRATO
AAA0156KPKCI01405006400000009		FINCA LA PE%A	1
AAA0156KPPA1014050013000000000		LA SELVA PARQUE NACIONAL ORIENTAL	1
AAA0156KPXSI01405001800100000		VIA CHOACHI KM 4 MJ	1
AAA0186PYHY1014050019009000000		VEREDA FATIMA MJ 19 PARQUE NACIONAL ORIENTAL	1
AAA0186PYJH1014050019010000000		VEREDA FATIMA MJ 10 PARQUE NACIONAL ORIENTAL	2
AAA0186PYKL1014050052002000000		PARQUE NACIONAL PATE RURAL MJ 2 PARQUE NACIONAL	1
AAA0186PYLVM014050052003000000		PARQUE NACIONAL PARTE RURAL MJ 3 PARQUE NACIONAL	1
AAA0186PYMS014050052004000000		PARQUE NACIONAL PARTE RURAL MJ 4 PARQUE NACIONAL	1
AAA0186PYNN014050052005000000		PARQUE NACIONAL PARTE RURAL MJ 5 PARQUE NACIONAL	1
AAA0186PYOB014050052006000000		PARQUE NACIONAL PARTE RURAL MJ 6 PARQUE NACIONAL	1
AAA0186PYPP1014050052007000000		PARQUE NACIONAL PARTE RURAL MJ 7 PARQUE NACIONAL	1
AAA0186PYRU1014050052008000000		PARQUE NACIONAL PARTE RURAL MJ 8 PARQUE NACIONAL	1
AAA0186PYSK1014050052009000000		PARQUE NACIONAL PARTE RURAL MJ 9 PARQUE NACIONAL	1
AAA0186PYTO1014050052010000000		PARQUE NACIONAL PARTE RURAL MJ 10 PARQUE NACIONAL	1
AAA0186PYUZ1014050052012000000		PARQUE NACIONAL ORIENTAL MJ 12 PARQUE NACIONAL	1
AAA0186PYWF0140500520130000000		PARQUE NACIONAL PARTE RURAL MJ 13 PARQUE NACIONAL	1
AAA0186PYXRI0140500520140000000		PARQUE NACIONAL PARTE RURAL MJ 14 PARQUE NACIONAL	1
AAA0186PYXI0140500520150000000		PARQUE NACIONAL PARTE RURAL MJ 15 PARQUE NACIONAL	1
AAA0186PYZM0140500520160000000		PARQUE NACIONAL PARTE RURAL MJ 16 PARQUE NACIONAL	1
AAA0186PZAV0140500520170000000		PARQUE NACIONAL PARTE RURAL MJ 17 PARQUE NACIONAL	1
AAA0186PZBS10140500520180000000		PARQUE NACIONAL PARTE RURAL MJ 18 PARQUE NACIONAL ORIENTAL	1
AAA0186PZCN10140500520190000000		PARQUE NACIONAL PARTE RURAL MJ 19 PARQUE NACIONAL	1
AAA0186PZDE1014050052020000000		PARQUE NACIONAL ORIENTAL MJ 20 PARQUE NACIONAL	1
AAA0186PZEP10140500520210000000		PARQUE NACIONAL PARTE RURAL MJ 21 PARQUE NACIONAL	1
AAA0186PZFF10140500520220000000		PARQUE NACIONAL ORIENTAL MJ 22 PARQUE NACIONAL	1
AAA0186PZHK10140500520230000000		PARQUE NACIONAL ORIENTAL MJ 23 PARQUE NACIONAL	1
AAA0186PZJZ10140500520240000000		PARQUE NACIONAL PARTE RURAL MJ 24 PARQUE NACIONAL	1
AAA0186PZKC10140500520250000000		PARQUE NACIONAL ORIENTAL RURAL PARQUE NACIONAL MJ	1
AAA0208HORJ10140500520270000000		PARQUE NACIONAL PARTE RURAL MJ 27 PARQUE NACIONAL	1

**LOCALIDAD 11 SUBA**

**VEREDA 107101 GUAYMARAL**

CHIP	PREDIO	DIRECCION	ESTRATO
AAA0141BWUH	107101019100000000	CONEJERA SN RAFAEL GUAYMARAL	3
AAA0141BWWW	107101019200000000	SAN JOSE GUAYMARAL	2
AAA0141BWYN	107101019500000000	0 0-00 5666 SUBA GUAYMARAL	3
AAA0141BWZE	107101019600000000	ALHAMBRA	6
AAA0141BXAF	107101019700000000	EL LIMONAR	5
AAA0141BXDM	107101020100000000	PTE LT 7 VILLA CLAUDIA GUAYMARAL	6
AAA0141BXFT	107101020300000000	LT 3A PTE EL TREBOL GUAYMARAL	6
AAA0141BXNN	107101021000000000	MUYSUA GUAYMARAL	5
AAA0141BXOE	107101021100000000	PRIMULE LTE 7 PTE. CALICHANA GUAYMARAL	5
AAA0141BXRU	107101021300000000	EL SAUCO GUAYMARAL	5
AAA0141BXSX	107101021400000000	LOTE 6C PTE. CALICHANA GUAYMARAL	1
AAA0141BXTO	107101021600000000	LOTE 13A PTE. CALICHANA GUAYMARAL	4
AAA0141BXUZ	107101021700000000	LOTE 13 GUAYMARAL	6
AAA0141BXWF	107101021800000000	LOTE 2 CALICHANA HDA EL	5
AAA0141BYCN	107101022400000000	TAMAUCA	6
AAA0141BYEP	107101022600000000	LOTE 3A PARTE LOTE 1 GUYAMARAL	6
AAA0141BYHK	107101022900000000	CONEJERA EL MAGOY 1 GUAYMARAL	4
AAA0141BYKC	107101020700000000	CONEJERA HACIENDA SAN JOSE GUAYMARAL	5
AAA0141BYMR	107101023300000000	LT 4 PT LA HDA KARIMAGUA GUAYMARAL	5
AAA0141BYOM	107101023500000000	ALFAYA GUAYMARAL	3
AAA0141BYWW	107101024500000000	LT B PT LTS 11 Y 12 PAR GUAYMARAL	5
AAA0141BZYX	107101027200000000	LT 1A OTRA PARTE GUAYMARAL	2
AAA0141CAAF	107101027600000000	LOTE 1 PARCELACION GUAY GUAYMARAL	5
AAA0141CABR	107101027700000000	VILLA CAMPESTRE GUAYMARAL	6
AAA0141CACX	107101027900000000	LOTE E GUAYMARAL	6
AAA0141CADM	107101028000000000	LOTE 2 GUAYMARAL	6
AAA0141CAFT	107101028200000000	LOTE 2 PARTE LOTE B GUAYMARAL GUAYMARAL	6
AAA0141CAHY	107101028300000000	LOTE 3 GUAYMARAL	6
AAA0141CAJH	107101028400000000	PT N 1 PTE LTE B PARC G	6
AAA0141CAKL	107101028500000000	LTE 1 PT LT D PT LT 2G GUAYMARAL	6

CHIP	PREDIO	DIRECCION	ESTRATO
AAA0141CALW	107101028600000000	LTE 3 PT LT D PT LT 2 G GUAYMARAL	6
AAA0141CAMS	107101028700000000	LOTE 2	6
AAA0141CANN	107101028800000000	LOTE 1 PARCELACION GUAYMARAL	6
AAA0141CAOE	107101028900000000	LOTE C PARCELACION GUAYMARAL	6
AAA0141CAPP	107101029000000000	LOTE 9 PARCELACION GUAYMARAL	6
AAA0141CARU	107101029100000000	LOTE 2 VEREDA GUAYMARAL	6
AAA0141CASK	107101029200000000	LOTE C IN 1 VEREDA GUAYMARAL	6
AAA0141CATO	107101029300000000	LOTE C IN 2 VEREDA GUAYMARAL	6
AAA0141CAUZ	107101029400000000	LOTE C IN 3 VEREDA GUAYMARAL	6
AAA0141CAWF	107101029500000000	LOTE D IN 1 VEREDA GUAYMARAL	6
AAA0141CAYX	107101029700000000	LOTE D IN 2 VEREDA GUAYMARAL	6
AAA0141CAZM	107101029800000000	PTE. LTE. 3 PARC. GUAMA GUAYMARAL	6
AAA0141CBAW	107101029900000000	LOTE 3 PARCELACION GUAYMARAL	5
AAA0141CBBS	107101030000000000	LOTE 2	6
AAA0141CBCN	107101030100000000	PTE LTE 3 PARC GUAIMARA GUAYMARAL	6
AAA0141CBDE	107101030200000000	LOTE IN 1 VEREDA GUAYMARAL	5
AAA0141CBEP	107101030300000000	LOTE IN 2 VEREDA GUAYMARAL	5
AAA0141CBFZ	107101030400000000	LOTE IN 3 VEREDA GUAYMARAL	6
AAA0141CBHK	107101030500000000	LOTE IN 10 GUAYMARAL	5
AAA0141CBLF	107101030800000000	LOTE VILLA ROSITA	6
AAA0141CBMR	107101030900000000	LOTE 4A	6
AAA0141CBOM	107101031100000000	LT 3 PARC GUAYMARAL AGR GUAYMARAL	5
AAA0141CBTD	107101072000000000	LOTE 3 PARCELACION GUAY GUAYMARAL	5
AAA0141CBXS	107101031800000000	LOTE D GUAYMARAL	6
AAA0141CBYN	107101031900000000	LA TERREZUELA GUAYMARAL	6
AAA0141CBZE	107101032000000000	ANDALUCIA	5
AAA0141CCAF	107101032100000000	ASTURIAS	6
AAA0141CCBR	107101032200000000	LTS 5 6 PARC GUAYMARAL	5
AAA0141CCCX	107101032600000000	PT LT SAN MARTIN, BARCE GUAYMARAL	3
AAA0141CCEA	107101032900000000	LOTE 28 PARC GUAYMARAL GUAYMARAL	5

CHIP	PREDIO	DIRECCION	ESTRATO
AAA0141CCFT	107101033000000000	LTE A PT LT 28 PARC GUYMARA GUAYMARAL	6
AAA0141CCHY	107101033200000000	PT LT 28 PARC. GUAIMARA GUAYMARAL	6
AAA0141CCJH	107101033300000000	LTE A PT LT 28 PARC GUY GUAYMARAL	5
AAA0141CCKL	107101033400000000	PTE LT 27 PARC GUAYMARA GUAYMARAL	6
AAA0141CCMS	107101033600000000	LOYOLA PT PREDIO SAN JO GUAYMARAL	6
AAA0141CCNN	107101033700000000	LOTE 1 GUAYMARAL	6
AAA0141CCOE	107101033800000000	LTE 3 PT LT 26 PARC GUA GUAYMARAL	6
AAA0141CCPP	107101033900000000	PREDIO SAN JORGE GUAYMARAL	6
AAA0141CCRU	107101034000000000	LOTE 24B JURA PARC GUAYMARAL GUAYMARAL	6
AAA0141CCSK	107101034200000000	LOTE 25A PARC SANTILLAN GUAYMARAL	6
AAA0141CCTO	107101034300000000	PT LT 24 LT 24A.	6
AAA0141CCWF	107101034600000000	LT 22 PARC. SANTILLANA GUAYMARAL	5
AAA0141CCXR	107101034700000000	PTE SANTILLANA N 1 VILL GUAYMARAL	5
AAA0141CCYX	107101034800000000	LT 19 SANTILLANA N.1	5
AAA0141CCZM	107101034900000000	LTE 18 PTE SANTILLANA GUAYMARAL	5
AAA0141CDAW	107101035000000000	LT 24 PARCELACION GUAYMARAL	6
AAA0141CDCN	107101035200000000	COMPOSTELLA GUAYMARAL	6
AAA0141CDDE	107101035300000000	TATAI GUAYMARAL	5
AAA0141CDFZ	107101035500000000	LOTE 7 RINCON DE SAN P GUAYMARAL	6
AAA0141CDHK	107101035600000000	LT 8A LA CONEJERA SAN GUAYMARAL	5
AAA0141CDJZ	107101035700000000	LTE 8 LA CONEJERA SAN GUAYMARAL	6
AAA0141CDKC	107101035800000000	VILLA SUSY LOTE 9 GUAYMARAL	5
AAA0141CDLF	107101035900000000	LT.9A VEREDA GUAYMARAL GUAYMARAL	5
AAA0141CDMR	107101036000000000	RINCON DE SAN PEDRO LTE GUAYMARAL	6
AAA0141CDNX	107101036200000000	LTE 11 PTE CONEJERA SM GUAYMARAL	5
AAA0141CDOM	107101036300000000	LTE 13 PTE CONEJERA SN GUAYMARAL	5
AAA0141CDSY	107101036600000000	LT A-70 PT RINCON DE SA GUAYMARAL	6
AAA0141CDUH	107101036800000000	LT A-72 PT RINCON DE SA GUAYMARAL	6
AAA0141CDYN	107101037100000000	LOT 65A RINCON DE SN PE GUAYMARAL	6
AAA0141CDZE	107101037200000000	LT A-66 PT RINCON DE SA GUAYMARAL	6

CHIP	PREDIO	DIRECCION	ESTRATO
AAA0141CEDM	107101037600000000	BAKU LOTE 51A GUAYMARAL	6
AAA0141CEEA	107101037700000000	EL RINCON DE SAN PEDRO	6
AAA0141CEFT	107101037800000000	LOTE IC-36R SAN PEDRO GUAYMARAL	3
AAA0141CEHY	107101037900000000	LT 1C 35 EL RINCON SAN GUAYMARAL	6
AAA0141CEJH	107101038000000000	LT1C-34 PT URB RINCON S	6
AAA0141CEKL	107101038200000000	LOTE 2 PARTE LOTE B GUAYMARAL GUAYMARAL	6
AAA0141CELW	107101038300000000	LT 1B 25W RINCON DE SAN GUAYMARAL	6
AAA0141CEMS	107101038400000000	EL PETACO 1B-25-E GUAYMARAL	6
AAA0141CENN	107101038500000000	LT 1 B 24 PT LT RINCON GUAYMARAL	6
AAA0141CEOE	107101038600000000	LT 26 CONEJERA SAN PEDRO GUAYMARAL	5
AAA0141CERU	107101038800000000	LOTE 1B 19R SAN PEDRO GUAYMARAL	5
AAA0141CESK	107101038900000000	LOTE 1B-20R SAN PEDRO	6
AAA0141CETO	107101039000000000	LT 21 CONEJERA SAN PEDRO GUAYMARAL	5
AAA0141CEUZ	107101039100000000	LT 22 CONEJERA SAN PEDR	6
AAA0141CEWF	107101039400000000	PTE LOTE 2 RINCON DE SA GUAYMARAL	5
AAA0141CEXR	107101039500000000	LT 1 PT EL RINCON DE SA GUAYAMARAL	5
AAA0141CEYX	107101039600000000	LT 15 CONEJERA SAN PEDR GUAYMARAL	6
AAA0141CEZM	107101039700000000	L 16 CONEJERA SAN PEDRO GUAYMARAL	5
AAA0141CFAW	107101039800000000	LT 1-B-17 PTE RINCON SA GUAYMARAL	6
AAA0141CFBS	107101039900000000	LOTE 1B-18 RINCO DE SAN GUAYMARAL	5
AAA0141CFHK	107101040800000000	LOTE 49-A R SAN PEDRO GUYAMARAL	6
AAA0141CFJZ	107101040900000000	LTE 48A RINCON DE SAN P GUYAMARAL	5
AAA0141CFLF	107101041100000000	LTE 46A PTE RINCON SAN GUAYMARAL	6
AAA0141CFMR	107101041200000000	LT PARTE HDA SAN PEDRO GUAYMARAL	5
AAA0141CFNX	107101041300000000	PANDEAZUCAR GUAYMARAL	5
AAA0141CFRJ	107101041600000000	PORTE PREDIO CUCAITA GUAYMARAL	6
AAA0141CFTD	107101041900000000	LOTE 2 FINCA SANTILLANA GUAYMARAL	6
AAA0141CFUH	107101042000000000	LT 30 PARCELACION SANTI GUAYMARAL	4
AAA0141CFXS	107101042200000000	EL REFUGIO LOTE 4 GUAYMARAL	5
AAA0141CFYN	107101042300000000	EL REFUGIO LOTE 5 GUAYMARAL	5

CHIP	PREDIO	DIRECCION	ESTRATO
AAA0141CFZE	107101042400000000	LT6 PT LT3 SANTILLANA E	4
AAA0141CHAW	107101042500000000	EL REFUGIO LOTE GUAYMARAL	5
AAA0141CHBS	107101042600000000	EL REFUGIO LOTE 2 GUAYMARAL	4
AAA0141CHCN	107101061500000000	EL REFUGIO LOTE 13 GUAYMARAL	5
AAA0141CHDE	107101042800000000	PTE LT 10 GUAYMARAL GUAYMARAL	6
AAA0141CHEP	107101043100000000	CL 235 81 80 GUAYMARAL	6
AAA0141CHFZ	107101043200000000	SANTILLANA LA CLARA LOT GUAYMARAL	5
AAA0141CHJZ	107101043400000000	VILLA IN NOSGA	6
AAA0141CHKC	107101043500000000	VILLA BEATRIZ GUAYMARAL	6
AAA0141CHLF	107101043600000000	PTE HDA SN PEDRO GUAYMARAL	6
AAA0141CHMR	107101043700000000	LT 54 PT PREDIO VILLA M GUAYMARAL	2
AAA0141CHNX	107101043800000000	LOTE 55 VILLA MYRIAM PA GUAYMARAL	6
AAA0141CHRJ	107101044200000000	PTE LTE 51 PARCELACION GUAYMARAL	6
AAA0141CHSY	107101044300000000	PTE LT 51 PARCELACION L	6
AAA0141CHTD	107101044400000000	PTE LT 51 PARCELACION S	6
AAA0141CHWW	107101044600000009	PTE LTE 14 PARC. GUAYMAL GUAYMARAL	4
AAA0141CHYN	107101044800101001	LOTE 1 PTE PARCELACION GUAYMARAL	6
AAA0141CHZE	107101044800201001	LOTE 2 PTE PARCELACION GUAYMARAL	6
AAA0141CJAW	107101044800301001	LOTE 3 PTE PARCELACION GUAYMARAL	6
AAA0141CJBS	107101044800401001	LOTE 4 PTE PARCELACION GUAYMARAL	6
AAA0141CJCN	107101044800501001	LOTE 5 PTE PARCELACION GUAYMARAL	6
AAA0141CJDE	107101044800601001	LOTE 6 PTE PARCELACION GUAYMARAL	6
AAA0141CJEP	107101044800701001	LOTE 7 PTE PARCELACION GUAYMARAL	6
AAA0141CJFZ	107101044800801001	LOTE 8 PTE PARCELACION GUAYMARAL	6
AAA0141CJHK	107101044900000000	CASA 1B PARCELACION GUAYMARAL	6
AAA0141CJJC	107101045200000000	LTE 2A PTE ARBOLEDA CA 2 GUAYMARAL	6
AAA0141CJLF	107101045300000000	LA ARBOLEDA CASA 3 GUAYMARAL	5
AAA0141CJMR	107101045400000000	LOTE 3 LA ARBOLEDA	5
AAA0141CJNX	107101045500000000	LOTE 10 LA ARBOLEDA	6
AAA0141CJOM	107101045700000000	LA CESANTIA GUAYMARAL	6

CHIP	PREDIO	DIRECCION	ESTRATO
AAA0141CJPA	107101045800000000	EL GUACAL GUAYMARAL	6
AAA0141CJRJ	107101046000000000	PTE LOTE 13	5
AAA0141CJSY	107101046100000000	LOTE 65A GUAYMARAL	6
AAA0141CJTD	107101046200000000	LOT 56 PARC GUAIMARAL P GUAYMARAL	6
AAA0141CJUH	107101046300000000	PT PARC GUAYMARAL GUAYMARAL	6
AAA0141CJWW	107101046400000000	LOTE 57 RELOTEO PARC 12 GUAYMARAL	6
AAA0141CJYN	107101046600000000	LTE 2 PTE PARC. GUAYMAR GUYAMARAL	4
AAA0141CJZE	107101046700000000	LT 1 PT PARC. GUAIMARAL	6
AAA0141CKAF	107101046800000000	LT 4 PARC. GUAIMARAL GUAYMARAL	2
AAA0141CKBR	107101047000000000	LT 60 PARCELACION GUAYMARAL	6
AAA0141CKCX	107101047100000000	PT.LT.11 PARCELACION GUAYMARAL	3
AAA0141CKDM	107101047300000000	PTE LTE 11 PARC. GUAYMA	6
AAA0141CKEA	107101047400000000	LT 11 PARC GUAYMARAL AG GUAYMARAL	6
AAA0141CKHY	107101048000000000	LTE 5B PARC GUAYMARAL GUAYMARAL	6
AAA0141CKJH	107101048100000000	LT 5A PTE LT 5 PARC GUA GUAYMARAL	6
AAA0141CKPP	107101049100000000	COLOMBELLA CEREZAL	3
AAA0141CKTO	107101049500000000	PTE CONEJERA SN MATEO GUAYMARAL	5
AAA0141CKWF	107101050200000000	LOTE 9 PARC. GUAYMARAL GUAYMARAL	3
AAA0141CLCN	107101051100000000	LOTE 52A EL RINCON GUAYMARAL	5
AAA0141CLFZ	107101051600000000	BAVILOCHE LOTE 2	5
AAA0141CLJZ	107101067300000000	LT 1 PT PRED CONEJERA S	6
AAA0141CLNX	107101068800000000	LT 10 PT PRD CONEJERA S	6
AAA0141CLPA	107101052600000000	SAN MARCOS GUAYMARAL	2
AAA0141CLSY	107101052800000000	LOTE 1 PARTE SAN FERNAN GUAYMARAL	5
AAA0141CLTD	107101052900000000	LOTE 2 PARTE SAN FERNAN GUAYMARAL	5
AAA0141CLUH	107101053000000000	LT 3 PARTE SAN FERNANDO GUAYMARAL	5
AAA0141CLWW	107101053100000000	LOTE 4 PARTE SAN FERNAN GUAYMARAL	5
AAA0141CMAF	107101027800000000	PT LT E PT LT 2 GUAYMAR GUAYMARAL	6
AAA0141CMFT	107101031500000000	LT 5A PT PRC GUAYMARAL GUAYMARAL	3
AAA0141CMYX	107101057000000000	LT 1 C 33A GUAYMARAL	1

CHIP	PREDIO	DIRECCION	ESTRATO
AAA0141CNEP	107101057500000000	LOTE C4 GUAYMARAL	5
AAA0141CNHK	107101057800000000	LT LA JOSEFA 62A	6
AAA0141CNJZ	107101057900000000	LT LA JOSEFA 62B GUAYMARAL	6
AAA0141CNXS	107101060100000000	LT 1 PTE LOTE A 59 GUAYMARAL	6
AAA0141CNYN	107101079100000000	LT 2 PTE LOTE A 59 R DE GUAYMARAL	5
AAA0141COAF	107101072600000000	LOTES B 23 N Y S SAN PE GUAYMARAL	6
AAA0142WATD	107101074700000000	EL BONITO PTE LT 3 CALICHANA GUAYMARAL	1
AAA0142WNAF	107101031700000000	CL 234 70 50 INT 2	6
AAA0144FBRJ	107101049200000000	CONEJERA CEREZAL 2 GUAYMARAL	3
AAA0144FCWF	107101041400000000	SANTA CLARA	6
AAA0144FDSY	107101019300000000	CONEJERA EL MAJUY GUAYMAL	2
AAA0144FEHY	107101020500000000	LOT 3B PTE LOT 3 EL TREBOL GUAYMARAL	6
AAA0144FEMS	107101042900000000	PT LT 10 GUAYMARAL GUAYMARAL	3
AAA0144FEOE	107101045900000000	PTE LTE 13 PARCELAC GUAYMARAL GUAYMARAL	3
AAA0144FETO	107101034100000000	LT 25B PT LT 26 PARC GUAYMARAL GUAYMARAL	6
AAA0144FFOM	107101033100000000	PTE PARC. GUAYMARAL	2
AAA0144FHHK	107101040600000000	LT42A/43A/41A CONEJERA S.PEDRO GUAYMARAL	6
AAA0144FLLF	107101017900000000	LOTE 15 PTE EL OTONO 2 EL RECO GUAYMARAL	4
AAA0152KMMS	107101045000000000	LOTE 1 LA ARBOLEDA	6
AAA0154UPNX	107101049400000000	PORTE POTRERO GRANDE PA	4
AAA0156OZCN	107101021500000000	LT 6F CALICHANA	5
AAA0156OZJZ	107101024400000000	LOTE 10 MZ A GUAYMARAL GUYAMARAL	4
AAA0156OZOM	107101032500000000	LA ILUSION	3
AAA0156OZRJ	107101036100000000	LT 12 RINCON DE SAN PEDRO GUAYMARAL	3
AAA0156OZWW	107101040700000000	LT 44A Y 45A RINCON SAN PEDRO GUAYMARAL	3
AAA0156OZXS	107101041800000000	CONEJERA PREDIO 418 LOTE 1B GUAYMARAL	6
AAA0156PAAW	107101045100000000	LT 7C PTE ARBOLEDA 2 GUAYMARAL	6
AAA0156PABS	107101047500000000	LT 2APTE LT 11 PARC GUAYMARAL GUAYMARAL	5
AAA0156PADE	107101047800000000	LT 2C PTE LT11 PARC GUAYMARAL GUAYMARAL	1
AAA0156PAHK	107101049700000000	SAN PEDRO RIO GUAYMARAL	6

CHIP	PREDIO	DIRECCION	ESTRATO
AAA0156PAWW	107101063300000000	LT 14 LA PONDEROSA GUAYMARAL	3
AAA0156PAXS	107101063400000000	LT 13 LA PONDEROSA GUAYMARAL	3
AAA0156PBHY	107101064700000000	LT 4B PT LT2D GUAYMARAL	6
AAA0156PBTO	107101065700000000	LT 5D MACHUMA	6
AAA0156PBWF	107101065900000000	LT 4D MACHUMA GUAYMARAL	5
AAA0156PBXR	107101066000000000	LT 2D MACHUMA GUAYMARAL	6
AAA0156PBYX	107101066100000000	LT 7D MACHUMA GUAYMARAL	6
AAA0156PBZM	107101066200000000	LT 9D MACHUMA GUAYMARAL	5
AAA0156PCAW	107101066300000000	LT 8D MACHUMA	4
AAA0156PCDE	107101066600000000	LT 6C MACHUMA	6
AAA0156PCMR	107101067400000000	LT 2 PTE KARIMAGUA	5
AAA0156PCNX	107101067500000000	LT 1 PTE HDA KARIMAGUA PR H S P GUAYMARAL	5
AAA0156PCTD	107101068000000000	LT 10 PTE HDA KARIMAGUA PT HSP GUAYMARAL	6
AAA0156PCWW	107101068200000000	LT 4 PTE HDA KARIMAGUA PT HSP GUAYMARAL	6
AAA0156PCDX	107101069500000000	LT 16 SAN GABRIEL PTE KARIMAGUA GUAYMARAL	6
AAA0156PDDM	107101069600000000	LT 17A LA ESQUINA PTE KARIMAGUA GUAYMARAL	6
AAA0156PDEA	107101069700000000	LT 17B LA ESQUINA PTE KARIMAGUA	6
AAA0156PDNN	107101070400000000	LT 7B PTE KARIMAGUA GUAYMARAL	5
AAA0156PDOE	107101070500000000	LT 7A PTE KARIMAGUA	5
AAA0156PDPP	107101070600000000	LT 5A PTE KARIMAGUA GUAYMARAL	5
AAA0156PDSK	107101070800000000	LT 5B PTE KARIMAGUA GUAYMARAL	6
AAA0156PDWF	107101071100000000	LT 62A RINCON DE SAN PEDRO GUAYMARAL	2
AAA0156PDXR	107101071200000000	LT 63A RINCON DE SAN PEDRO GUAYMARAL	5
AAA0156PDYX	107101071300000000	LT 58A RINCON DE SAN JOSE GUAYMARAL	3
AAA0156PDZM	107101071400000000	LT 57A RINCON DE SAN PEDRO GUAYMARAL	6
AAA0156PEAW	107101071500000000	LOTE 56 CONJUNTO SAN PEDRO GUAYMARAL	5
AAA0156PEBS	107101071600000000	LT 55A RINCON DE SAN JOSE GUAYMARAL	6
AAA0156PEHK	107101072700000000	SAN JOAQUIN 4 GUAYMARAL	2
AAA0156PEKC	107101072900000000	SAN JOAQUIN 3 GUAYMARAL	5
AAA0156PEMR	107101073100000000	SANTA ROSALIA 2 GUAYMARAL	2

CHIP	PREDIO	DIRECCION	ESTRATO
AAA0156PENX	107101073200000000	SANTA ROSALIA 5 GUAYMARAL	4
AAA0156PEOM	107101073300000000	SAN PEDRO 733 LOTE 3 GUAYMARAL	3
AAA0156PEPA	107101073400000000	LA CONEJERA LOTE 734	2
AAA0156PETD	107101073700000000	LT A PTE LT 5Y6 PARC SANTILLANA	6
AAA0156PFCX	107101074600000000	LT 27 RINCON DE SAN PEDRO GUAYMARAL	5
AAA0156PFFT	107101075000000000	PTE LT 12 CALICHANA	6
AAA0156PHCX	107101077400000000	LT 15B PTE LT1 CALICHANA GUAYMARAL	6
AAA0156PHDM	107101077600000000	LT 6A CALICHANA GUAYMARAL	5
AAA0156PHEA	107101077700000000	LT 6D CALICHANA GUAYMARAL	2
AAA0156PHFT	107101077800000000	LT 6E CALICHANA	5
AAA0156PHHY	107101077900000000	LT 14 CALICHANA GUAYMARAL	2
AAA0156PHKL	107101078100000000	PTE LT 3B CALICHANA GUAYMARAL	5
AAA0156PHNN	107101078500000000	CUCAITA GUAYMARAL	4
AAA0156PHPP	107101079000000000	LY 6E CALICHANA GUAYMARAL	1
AAA0156RHYX	107101032700101001	LOTE 1 QUIROTAMA	6
AAA0156RHZM	107101032700201001	LOTE 2 QUIROTAMA	6
AAA0156RJAF	107101032700301001	LOTE 3 QUIROTAMA	6
AAA0156RJBR	107101032700401001	LOTE 4 CONJUNTO QUIROTAMA	6
AAA0156RJCX	107101032700501001	LOTE 5 QUIROTAMA	6
AAA0156RJDM	107101032700601001	LOTE 6 CONJUNTO QUIROTAMA	6
AAA0156RJEA	107101032700701001	PARCELA 7 CONJUNTO QUIROTAMA	6
AAA0156RJFT	107101032700801001	LOTE 8 QUIROTAMA	6
AAA0156RJHY	107101032700901001	LOTE 9 QUIROTAMA	6
AAA0156RJHJ	107101032701001001	LT 10 CONJUNTO QUIROTAMA	6
AAA0156RJKL	107101032701101001	LT 11 CONJUNTO QUIROTAMA	6
AAA0156RJLW	107101032701201001	LOTE 12 CONJUNTO QUIROTAMA	6
AAA0156RJMS	107101032701301001	PARCELA 13 CONJUNTO QUIROTAMA	6
AAA0156RJNN	107101032701401001	LOTE 14 QUIROTAMA	6
AAA0156RJOE	107101032701501001	LOTE 15 QUIROTAMA	6
AAA0156RJPP	107101032701601001	LOTE 16 CONJUNTO QUIROTAMA	6

CHIP	PREDIO	DIRECCION	ESTRATO
AAA0163HMYN	107101059900000000	LT 9C PTE LT 9 PARC.GUAYMARAL	6
AAA0163HRTO	107101079600000000	LOTE 4 PARTE PREDIO SAN JORGE	5
AAA0169OBPA	107101086100000000	LT 2 LA LOMITA	5
AAA0176UDWW	107101018900000000	EL GRAN LIMONAR GUAYMARAL	3
AAA0186RSRU	107101081200000000	LOTE 10 GUAYMARAL	5
AAA0186RSTO	107101081500000000	LOTE 4 GUAYMARAL	5
AAA0194CFPA	107101058600000000	LOTE 1 FINCA CALICHANA	5
AAA0202HHNN	107101082100000000	LOTE 4 PTE BAVILOCHE LOTE 4	6
AAA0202HHOE	107101081900000000	LOTE 2 PTE BAVILOCHE LOTE 4	6
AAA0202HHPP	107101082000000000	LOTE 3 PTE BAVILOCHE LOTE 4	6
AAA0202HHRU	107101082400000000	LOTE 1 PTE BAVILOCHE LOTE 4	6
AAA0202HHSK	107101082200000000	LOTE 5 PTE BAVILOCHE LOTE 4	4
AAA0202HHTO	107101082300000000	LOTE 6 PTE BAVILOCHE LOTE 4	6
AAA0206ESWF	107101078700000000	LOTE 4A	3
AAA0216EDLW	107101058700000000	PREDIO 2A PONTEVEDRA GUAYMARAL	3
AAA0226SBTD	107101058800000000	LT 1 DEL LT 4 PTE FINCA ARIZONA GUAYMARAL	4
AAA0230JSCX	107101048900000000	LOTE 3 POTRERO GRANDE	5
AAA0244LOCN	107101083400000000	LT 5 PT LT 23 PARC SANTIL	6
AAA0244LODE	107101083000000000	LT 1 PT LT 23 PARC SANTIL	6
AAA0244LOEP	107101083100000000	LT 2 PT LT 23 PARC SANTIL	6
AAA0244LOFZ	107101083200000000	LT 3 PT LT 23 PARC SANTIL	6
AAA0244LOHK	107101083300000000	LT 4 PT LT 23 PARC SANTIL	6
AAA0244LOJZ	107101083900000000	LT 10 PT LT 23 PARC SANTIL	6
AAA0244LOKC	107101083500000000	LT 6 PT LT 23 PARC SANTIL	6
AAA0244LOLF	107101083600000000	LT 7 PT LT 23 PARC SANTIL	6
AAA0244LOMR	107101083700000000	LT 8 PT LT 23 PARC SANTIL	6
AAA0244LONX	107101083800000000	LT 9 PT LT 23 PARC SANTIL	6
AAA0244YWSK	107101082700000000	LB PTE 5 Y 6 PARC. SANTILLANA	6
AAA0244YWTO	107101082800000000	LB PTE 5 Y 6 PARC. SANTILLANA 1	6
AAA0260BLXR	107101079400000000	MI PROTERITO	3

CHIP	PREDIO	DIRECCION	ESTRATO
AAA0267MCHK	107101050100000000	LT 1 PARTE LT 52 SANTILLANA GUAYMARAL	6
AAA0267MCJZ	107101050300000000	LT 2 PARTE LT 52 SANTILLANA GUAYMARAL	6
AAA0270CPXR	107101090700000000	ELITE LOTE A-2	3
AAA0270CPYX	107101090800000000	ELITE LOTE A-1	3

**VEREDA 107102 CASABLANCA SUBA**

CHIP	PREDIO	DIRECCION	ESTRATO
AAA0141CTOM	107102014200000000	PTE DE EL JARDIN EL COR CASABLANCA SUBA	5
AAA0144FMAF	107102014300000000	CASABLANCA PTE EL JARDIN CASABLANCA SUBA	5
AAA0144FMKL	107102025100000000	PARTE HDA PALERMO KORALE 11 CASABLANCA	4
AAA0154ACKL	107102082100000000	LOTE A PTE LOTE B PALERMO HDA CA	3
AAA0154NDSK	107102014400000000	LOTE A PARTE EL JARDIN	3

**VEREDA 107106 TUNA RURAL**

CHIP	PREDIO	DIRECCION	ESTRATO
AAA0141DLMS	107106005000000000	CANTERA STA ANA PTE GRA TUNA RURAL	3
AAA0141DLSK	107106004000000000	SAN IGNACIO SANTA ANA TUNA RURAL	4
AAA0141DMCN	107106003800000000	LOTE 2 EL RINCONCITO TUNA RURAL	5
AAA0141DMDE	107106003400000000	FINCA SAN LUIS TUNA RURAL	3
AAA0141DMYN	107106002500000000	PARCELA 57 58 SECTOR 2	2
AAA0141DNLW	107106009300000000	LOT PTE LA CONEJERA Y B TUNA RURAL	1
AAA0141DNYX	107106003600000000	LT B SAN IGNACIO EL JAR TUNA RURAL	3
AAA0141DOPA	107106005100000000	CONEJERA EL DIAMANTE TUNA RURAL	4
AAA0141DPHY	107106012000000000	EL PUENTE LA GLORIA	4
AAA0141DPJH	107106012100000000	PT VERAGUAS CONEJERA TUNA RURAL	3
AAA0141DPTO	107106013300000000	LT SANTA CECILIA TUNA RUAL	1
AAA0141DPUZ	107106013400000000	EL PORTAL DE LAS MERCED	2
AAA0141DPWF	107106013500000000	LOTE EL RETIRO TUNA RUAL	2
AAA0141DPXR	107106013600000000	LT MARVELLA	1
AAA0141DPYX	107106013700000000	LT MI PRADERA TUNA RURAL	5
AAA0141DPZM	107106013800000000	LOTE EL CEREZAL TUNA RUAL	1
AAA0141DRAF	107106013900000000	LOTE SAN ANTONIO TUNA RUAL	1
AAA0141DRFT	107106003100000000	LT LA RIVERA	5
AAA0141DRKL	107106014800000000	LOTE EL TREBOL TUNA RURAL	3
AAA0141DRLW	107106014900000000	LOTE LA ESPERANZA.	3
AAA0141ECSK	107106004600000000	VILLA ADRIANA	3
AAA0141EDEP	107106016100000000	LA ESPERANZA TUNA RURAL	3
AAA0144HXTD	107106003300000000	LA GLORIA" PTE. LA ESPE TUNA RURAL	4
AAA0154YPDE	107106026400000000	LA ESTANCIA TUNA RURAL	3
AAA0156RBBR	107106024200000000	TORANO 1 PTE CONEJERA TUNA RURAL	4
AAA0156RBHY	107106024700000000	LT 5 EL PUENTE CHORRILLOS	3
AAA0156RCAW	107106022000000000	LT C CHORRILLOS LA FICHITA TUNA RURAL	1
AAA0156RCNX	107106021700000000	LT B-2 CHORRILLOS TUNA RURAL	3
AAA0156RCOM	107106021800000000	LT B CHORRILLOS TUNA RURAL	4
AAA0156RDWF	107106011700000000	RINCON ECUESTRE TUNA RURAL	4

CHIP	PREDIO	DIRECCION	ESTRATO
AAA0156RESY	107106009100100000	MEJORA 1 BUENOS AIRES TUNA RURAL	1
AAA0156RETD	107106009100200000	MEJORA 2 BUENOS AIRES TUNA RURAL	1
AAA0156REUH	107106009100300000	MEJORA 3 BUENOS AIRES TUNA RURAL	1
AAA0162ZATO	107106025900000000	LT 10 PUENTE CHORRILLOS TUNA RURAL	1
AAA0170JHSK	107106026500000000	EL CANDIL TUNA RURAL	5
AAA0177JKZM	107106026600000000	LOTE 4 TUNA RURAL	2
AAA0177JLPA	107106026200000000	LOTE A-2 PTE. SAN IGNACIO TUNA RURAL	2
AAA0177JTYN	107106026800000000	PREDIO B TUNA RURAL	6
AAA0191CLMS	107106028300000000	PTE SAN FRANCISCO LT 1	2
AAA0197NUDM	107106028400000000	LT A PARCELAC. CONEJERA LAS MERCEDES	5
AAA0242PCCN	107106030100000000	LT 1 BERENICE	3
AAA0244JBEA	107106032500000000	LT ZONA 1 MIRADOR BETA 3	2

**VEREDA 107107 LAS MERCEDES SUBA RURAL**

CHIP	PREDIO	DIRECCION	ESTRATO
AAA0141DSNX	107107000100000000	LA CONEJERA STA INES LAS MERCEDES SUBA	1
AAA0141DSRJ	107107000600000000	LA CONEJERA LOTE 25 A LAS MERCEDES DE SUBA	1
AAA0141DSUH	107107003400000009	EL CUCHARO LAS MERCEDES SUBA	3
AAA0141DSYN	107107004100000000	CONEJERA LOTE 33B LAS MERCEDES SUBA	2
AAA0141DTOE	107107016000000000	LA CONEJERA PT LT 52 LAS MERCEDES SUBA	1
AAA0141DTUZ	107107009900000000	PARCELA 2 LAS MERCEDES LAS MERCEDES SUBA	4
AAA0141DUKC	107107007800000000	LTE 8B PTE LTE 8 LA CON LAS MERCEDES SUBA	1
AAA0141DULF	107107003800000000	EL COLMENAR PT LT33A LAS MERCEDES SUBA	2
AAA0141DUMR	107107003600000000	LA BURUNDANGA PT LT33A LAS MERCEDES SUBA	1
AAA0141DUNX	107107003500000000	EL OJO DE PIEDRA P LT33 LAS MERCEDES SUBA	2
AAA0141DUOM	107107003700000009	EL GUARNE PT LT33A LAS MERCEDES SUBA	1
AAA0141DURJ	107107001700000000	LT5 PT LT 14-15 LAS MER LAS MERCEDES SUBA	2
AAA0141DUSY	107107001800000000	LT6 PT LT 14-15 LAS MERCEDES DE SUBA	2
AAA0141DUZE	107107002200000000	LT4C PT LT3 PTE2Y3 PARC LAS MERCEDES SUBA	3
AAA0141DWBS	107107003100000000	LT 3A PT LT 1 PT 2Y3 LA LAS MERCEDES SUBA	5
AAA0141DWEP	107107002300000000	LT 3C PTE LT 3 DE 2Y3 P LAS MERCEDES SUBA	3
AAA0141DWFZ	107107004500000000	LOTE F3 PARC. LAS MERCEDES SUBA	2
AAA0141DWJZ	107107000400000000	PARCELA 22 LA CONEJERA LAS MERCEDES SUBA	1
AAA0141DWRJ	107107010000000000	PARC. 1 PTE PARC. LAS M LAS MERCEDES SUBA	4
AAA0141DWSY	107107010100000000	CONEJERA LAS MERCEDES LT 22	1
AAA0141DWXS	107107010500000000	LOTE 21 LAS MERCEDES SUBA	1
AAA0141DWYN	107107010600000000	PARCELA 1A PT PRC LAS MERCEDES SUBA	5
AAA0141DXEA	107107011800000000	LT F1 PTE LA CONEJERA LAS MERCEDES SUBA	3
AAA0141DXHY	107107017100000000	LA CASUNGA P LAS MERCEDES SUBA	3
AAA0141DXKL	107107017300000000	PT LT B PT LA CONEJERA LAS MERCEDES SUBA	2
AAA0141DXNN	107107012600000000	LT 1 VILLA SUSANA LAS MERCEDES SUBA	1
AAA0141DXRU	107107012900000000	LT VILLA MOREIRA. LAS MERCEDES SUBA	3
AAA0141DXXR	107107013600000000	LT 4 PTE LT 2 EL RETIRO LAS MERCEDES SUBA	1
AAA0141DYBS	107107012400000000	PARC. EL RETIRO.LOTE2 S LAS MERCEDES SUBA	2
AAA0141DYDE	107107012200000000	PARC. EL RETIRO. LOTE 4 LAS MERCEDES SUBA	1

CHIP	PREDIO	DIRECCION	ESTRATO
AAA0141DYEP	107107012100000000	PARC. EL RETIRO. LOTE 5 LAS MERCEDES SUBA	2
AAA0141DYFZ	107107012000000000	PARC. EL RETIRO.LOTE 6 LAS MERCEDES SUBA	2
AAA0141DYHK	107107016100000000	LTE PTE LA CONEJERA LT 52 LAS MERCEDES SUBA	5
AAA0141EDUH	107107006500000000	LOT EL ROSAL PTE LOT 2 LAS MERCEDES SUBA	2
AAA0141EDYN	107107008400000000	CONEJERA LOTE 17 LAS MERCEDES SUBA	1
AAA0144KCSY	107107004000000000	PTE LA CONEJERA LOTE 33 PARC L LAS MERCEDES SUBA	2
AAA0154AKDM	107107016500000000	CONEJERA LOTE 19A LAS MERCEDES SUBA	1
AAA0156RHDW	107107016900000000	LOTE 3 Y 4 LAS MERCEDES LAS MERCEDES SUBA	4
AAA0156RHLW	107107016200000000	LOTE 12B LAS MERCEDES SUBA	3
AAA0177FECX	107107018000000000	OTRA PTE DEL LT 41 CONEJERA LAS MERCEDES SUBA	3
AAA0234RDLF	107107011600000000	PTE LT 41 LA CONEJERA LAS MERC	3
AAA0253JRPP	107107003400400000	EL CUCHARO LAS MERCEDES SUBA MJ 004	3
AAA0260WDHK	107107003700100000	EL GUARNE PTE LT 33A MJ 1	3

**VEREDA 107109 BARAJAS NORTE**

CHIP	PREDIO	DIRECCION	ESTRATO
AAA0141BMDE	107109004000101001	AGRUPACION DE VIVIENDA TAGUAY IN 1	5
AAA0141BMPE	107109004000201001	AGRUPACION DE VIVIENDA TAGUAY IN 2	5
AAA0141BMFZ	107109004000301001	AGRUPACION DE VIVIENDA TAGUAY IN 3	5
AAA0141BMHK	107109004000401001	AGRUPACION DE VIVIENDA TAGUAY IN 4	5
AAA0141BMJZ	107109004000501001	AGRUPACION DE VIVIENDA TAGUAY IN 5	5
AAA0141BMKC	107109004000601001	AGRUPACION DE VIVIENDA TAGUAY IN 6	5
AAA0141BMLF	107109004000701001	AGRUPACION DE VIVIENDA TAGUAY IN 7	5
AAA0141BMMR	107109004000801001	AGRUPACION DE VIVIENDA TAGUAY IN 8	5
AAA0141BMNX	107109004000901001	AGRUPACION DE VIVIENDA TAGUAY IN 9	5
AAA0141BMOM	107109004001001001	AGRUPACION DE VIVIENDA TAGUAY IN 10	5
AAA0141BMPP	107109004001101001	AGRUPACION DE VIVIENDA TAGUAY IN 11	5
AAA0141BMRJ	107109004001201001	AGRUPACION DE VIVIENDA TAGUAY IN 12	5
AAA0141BMSY	107109004001301001	AGRUPACION DE VIVIENDA TAGUAY IN 13	5
AAA0141BMTD	107109004001401001	AGRUPACION DE VIVIENDA TAGUAY IN 14	5
AAA0141BMUH	107109004001501001	AGRUPACION DE VIVIENDA TAGUAY IN 15	5
AAA0141BMWW	107109004001601001	AGRUPACION DE VIVIENDA TAGUAY IN 16	5
AAA0141BMXS	107109004001701001	AGRUPACION DE VIVIENDA TAGUAY IN 17	5
AAA0141BMYN	107109004001801001	AGRUPACION DE VIVIENDA TAGUAY IN 18	5
AAA0141BMZE	107109004001901001	AGRUPACION DE VIVIENDA TAGUAY IN 19	5
AAA0141BNAF	107109004002001001	AGRUPACION DE VIVIENDA TAGUAY IN 20	5
AAA0141BNBR	107109004002101001	AGRUPACION DE VIVIENDA TAGUAY IN 21	5
AAA0141BNCX	107109004002201001	AGRUPACION DE VIVIENDA TAGUAY IN 22	5
AAA0141BNDM	107109004002301001	AGRUPACION DE VIVIENDA TAGUAY IN 23	5
AAA0141BNEA	107109006500000000	HACIENDA LA CONEJERA LT BARAJAS NORTE	6
AAA0141BNFT	107109006700000000	FINCA POTRERITO LT 1 BARAJAS NORTE	6
AAA0141BNKL	107109008100000000	PTE HDA LA CONEJERA LA	4
AAA0141BNLW	107109007000000000	PTE DE LA CONEJERA EL M BARAJAS NORTE	3
AAA0141BNNN	107109009800000000	PTE HDA LA CONEJERA TOY BARAJAS NORTE	6
AAA0141BNOE	107109009500000000	PTE LA CONEJERA LOTE 6	2
AAA0141BNSK	107109004600000000	GUAZUCA I BARAJAS NORTE	5

CHIP	PREDIO	DIRECCION	ESTRATO
AAA0141BNTO	107109009300000000	LOTE 1 SANTA LUCIA BARAJAS NORTE	4
AAA0141BNWF	107109008700000000	LTS 4 5 PTE HAC LA CONE BARAJAS NORTE	2
AAA0141BNXR	107109009200000000	LT 3 LOS MONOS BARAJAS NORTE	2
AAA0141BOCN	107109008200000000	PTE EL MADRIGAL BORA BO BARAJAS NORTE	3
AAA0141BOJZ	107109006100000000	LT PTE GUAYATA BARAJAS NORTE	5
AAA0141BOKC	107109006200000000	CERRO CONEJERA PTE. GUAYATA BARAJAS NORTE	5
AAA0141BOLF	107109009900000000	LT PT TOYU LT TELAYA BARAJAS NORTE	3
AAA0141BOTD	107109003600000000	CENDAGUA 2	5
AAA0141BOUH	107109004900000000	GUAQUIRA 2	1
AAA0141BOWW	107109005000000000	GUALANDAY 1 BARAJAS NORTE	1
AAA0141BPDM	107109001700000000	SUBATA PTE SUBATA 1 BARAJAS NORTE	1
AAA0141BPOE	107109004800000000	LA AGUADITA BARAJAS NORTE	5
AAA0141BPUZ	107109006300000000	PIRACANTA DOS SUBATA BARAJAS NORTE	5
AAA0141BPXR	107109000500000000	CALIBIO	5
AAA0141BRAE	107109002000000000	LOTE 27 SUBATA BARAJAS NORTE	6
AAA0141BRBR	107109002100000000	MADRE MONTE BARAJAS NORTE	5
AAA0141BRCX	107109002200000000	LOTE 25 SUBATA BARAJAS NORTE	5
AAA0141BRDM	107109002400000000	CHICALA PTE EL QUICHE 2	6
AAA0141BRFT	107109002700000000	CENDAGUA BARAJAS NORTE	5
AAA0141BRHY	107109002800000000	PARTE SUBATA BARAJAS NORTE	6
AAA0141BRNN	107109006600000000	SUATIVA Y MOVITA BARAJAS NORTE	6
AAA0141BRPP	107109007200000000	SABATINGA LOTE 1 BARAJAS NORTE	6
AAA0141BRRU	107109007300000000	SABATINGA LOTE 2 BARAJAS NORTE	6
AAA0141BRSK	107109007400000000	SABATINGA LOTE 3 BARAJAS NORTE	6
AAA0141BRTO	107109007500000000	SABATINGA LOTE 4 BARAJAS NORTE	6
AAA0141BRWF	107109007700000000	LOTE 8 SABATINGA BARAJAS NORTE	6
AAA0141BRYX	107109007900000000	LOTE 6 SABATINGA BARAJAS NORTE	5
AAA0141BRZM	107109008000000000	SABATINGA LOTE 5 BARAJAS NORTE	6
AAA0141BSBS	107109009700000000	KM 5 VIA SUBA A COTA 'SANTA ANA'	3
AAA0141BSCN	107109000300000000	LOTE LA CONEJERA BARAJAS NORTE	1

CHIP	PREDIO	DIRECCION	ESTRATO
AAA0141BSLF	107109010600000000	LT 2 PT HDA LA CONEJERA BARAJAS NORTE	4
AAA0141BSMR	107109010700000000	SAN ISIDRO II PT LA CONEJERA I BARAJAS NORTE	5
AAA0141BSPA	107109011000000000	LT PT EL TOYU LT TAMANA BARAJAS NORTE	3
AAA0141BSXS	107109011600000000	SAN EGMIDIO PTE LA CONE BARAJAS NORTE	2
AAA0141BTZM	107109014000000000	PTE LA ADA LOS ARRAYANE BARAJAS NORTE	2
AAA0141CPNX	107109060800000000	EL CHORRASCA SEGUNDO EL	5
AAA0141CRLF	107109061200000000	LT 6 PT EL CHARRASCAL BARAJAS NORTE	5
AAA0141DYNN	107109060600000000	PTE HACIENDA LA CONEJER	6
AAA0141DZDM	107109062100000000	LAS CLEONAS PTE HDA CONEJERA BARAJAS NORTE	2
AAA0143YCSK	107109009600000000	LOTE 2 MAJADITAS	2
AAA0144FCFT	107109009000000000	LOTE 4 3 PARTE LOTE 4 LAS CONEJE BARAJAS NORTE	3
AAA0144FCPP	107109080100000000	LOTE 5 2 VILLA FRANCY	2
AAA0144FERU	107109004700000000	GUAITA DOS BARAJAS NORTE	1
AAA0144FEXR	107109004100000000	GUAITA UNO PTE LA CONEJERA BARAJAS NORTE	5
AAA0144FFDE	107109005900000000	GUAYATA 1 BARAJAS NORTE	5
AAA0144FFJZ	107109003700301001	TIGUATA CASA 3	5
AAA0156OYWF	107109006800100000	CONEJERA POTRERITO MJ BARAJAS NORTE	5
AAA0156PFFL	107109075700000000	LOTE 12 PRIMA BARAJAS NORTE	6
AAA0156PFLW	107109075800000000	LOTE 12 LA LOMITA SUROCCIDENTAL BARAJAS NORTE	6
AAA0156PFMS	107109075900000000	LOTE 11 LA LOMITA SUROCCIDENTAL BARAJAS NORTE	6
AAA0156PFNN	107109076000000000	LOTE 1 BARAJAS NORTE	6
AAA0156PFPP	107109076200000000	LOTE 2 BARAJAS NORTE	6
AAA0156PFRU	107109076300000000	SABATINGA 12 BARAJAS NORTE	6
AAA0156RHWF	107109003700101001	TIGUATA CASA 1	5
AAA0156RHXR	107109003700201001	TIGUATA CASA 2	5
AAA0159MDSK	107109079300000000	VILLA LUCILA BARAJAS NORTE	1
AAA0186RTL	107109077000000000	LOTE 1B GUAYATA II BARAJAS NORTE	5
AAA0188ZDPA	107109078700000000	SECTOR 2 HACIENDA LOS ARRAYANES	6
AAA0206WLFZ	107109014200000000	SAN ISIDRO 1B	2
AAA0244UXZE	107109080900000000	CHICALA LA CONEJERA	5

CHIP	PREDIO	DIRECCION	ESTRATO
AAA0244UYBR	107109081000000000	PIRACANTA LA CONEJERA	5

**VEREDA 107110 CASABLANCA SUBA I**

CHIP	PREDIO	DIRECCION	ESTRATO
AAA0141CPCN	107110007800000000	LA BOTIJA FINCA LA LOMI CASABLANCA SUBA I	5
AAA0141CPUH	107110008900000000	LOTE 3 PARTE TORREMOLIN CASABLANCA SUBA I	6
AAA0141CPXS	107110009100000000	LOTE 1 PARTE TORREMOLIN CASABLANCA SUBA I	4
AAA0141CRAW	107110008100000000	PREDIO XANDU CASABLANCA SUBA I	5
AAA0141CRZE	107110007100000000	LOTE CALLE 200 PTE. EL	4
AAA0141CSDM	107110008500000000	LOTE G FINCA LA LOMITA CASABLANCA SUBA I	5
AAA0141DFBR	107110008600000000	SANTA FILOMENA PTE CASA CASABLANCA SUBA I	3
AAA0141DZPP	107110079500000000	LA PRIMAVERA CASABLANCA SUBA I	5
AAA0144KCZE	107110079300000000	LT PTE EL RANCHO PTE LA LOMITA CASABLANCA SUBA	6
AAA0144KDAF	107110007900000000	LT EL RANCHO PTE LA LOMITA CASABLANCA SUBA I	6
AAA0156PTCX	107110079000000000	LOTE G-1 CASABLANCA SUBA I	6
AAA0156PTDM	107110079200000000	LOTE 1 EL POLO CASABLANCA SUBA I	5
AAA0167BSNX	107110008200000000	FUENTES CASABLANCA SUBA I	6
AAA0244OERU	107110092400000000	LT 76 LOTE LAS LOMITAS	6
AAA0244OESK	107110092800000000	LT 7A LOTE LAS LOMITAS	3
AAA0244OETO	107110092600000000	LT 7C LOTE LAS LOMITAS	6
AAA0244OEUY	107110092700000000	LT 7B LOTE LAS LOMITAS	6
AAA0244OEYX	107110092700100000	LT 7B LOTE LA LOMITA MJ	6

**VEREDA 107111 CASABLANCA SUBA II**

CHIP	PREDIO	DIRECCION	ESTRATO
AAA0141CZEP	107111025700000000	PTE HDA SANTA ROSALIA 1 CASABLANCA SUBA II	3
AAA0141CZFZ	107111026000000000	LTE 3 PT ROSALIA 1 CASA BLANCA SUBA II	5
AAA0141CZLF	107111026500000000	PATE SANTA ROSALIA CASABLANCA SUBA II	3
AAA0141CZNX	107111026700000000	LT 8 LA CAROLINA CASABLANCA SUBA II	5
AAA0141CZOM	107111026800000000	LT 7 PIEDRA TENDIDA CASABLANCA SUBA II	3

**VEREDA 107112 LA LOMITA**

CHIP	PREDIO	DIRECCION	ESTRATO
AAA0141BTEA	107112012400000000	LOTE K FINCA LA LOMITA	5
AAA0141BTBY	107112012600000000	FINCA LA LOMITA LA LOMITA	5
AAA0141BTJH	107112012700000000	LT L PTE FCA LA LOMITA LA LOMITA	6
AAA0141BTMS	107112012900000000	PREDIO LA CHISPA LA LOMITA	5
AAA0141BTPP	107112013300000000	PREDIO EL LAGUITO LA LOMITA	6
AAA0141BTSK	107112013500000000	LT M EL REFUGIO LA LOMITA	5
AAA0141BUAW	107112014100000000	LA CABANA LA LOMITA	4
AAA0141BUBS	107112014200000000	0 0-00 3345 SUBA LA LOMITA	4
AAA0141BUCN	107112014300000000	CONEJERA CORUNTAS LA LOMITA	5
AAA0141BUEP	107112014800000000	CONEJERA EL DURAZNO LA LOMITA	1
AAA0141BUHK	107112015000000000	PT SANTILLANA DEL RIO LA LOMITA	6
AAA0141BUJZ	107112015100000000	CONEJERA LA ESPERANZA EL DURAZ LA LOMITA	6
AAA0141BUKC	107112015200000000	PT LA SANTILLANA DEL RI LA LOMITA	6
AAA0141BUPA	107112015800000000	LOTE MARGARITA B LA LOMITA	4
AAA0141BURJ	107112015900000000	GRANT PIO PON LA LOMITA	2
AAA0141BUSY	107112016000000000	LA SOJA LA LOMITA	3
AAA0141BUTD	107112016100000000	CONEJERA SN LUIS LA LOMITA	5
AAA0141BUXS	107112016400000000	LOTE NUMERO 1 CANAGUAY LA LOMITA	2
AAA0141BUZE	107112016600000000	EL MURO LOTE B. LA LOMITA	3
AAA0141BWEF	107112017100000000	LA NATALIA LT 4 PTE PRD LA LOMITA	5
AAA0141BWMR	107112018200000000	CONEJERA RECTANGULAR LA LOMITA	6
AAA0141BWNX	107112018400000000	L 19 T S PEDRO LA LOMITA	2
AAA0141BWOM	107112018500000000	LA ESPERANZA EL PORVENI LA LOMITA	3
AAA0141CLMR	107112051900000000	EL LAUREL LOTE C. LA LOMITA	5
AAA0141CMLW	107112012500000000	LT P PTE FINCA LA LOMITA	6
AAA0141CNFZ	107112057600000000	LTE VILLA RAMON PTE VIL LA LOMITA	2
AAA0141CSCX	107112080900000000	LOTE EL PORVENIR	6
AAA0143RMCN	107112013600000000	EL RINCON DE LA LOMITA LA LOMITA	6
AAA0144FFAW	107112013100000000	EL BOSQUE LT.I PT.LA LOMITA	6
AAA0144FLMR	107112014700000000	LOTES 21 AL 23 PTE EL OTONO LA LOMITA	3

CHIP	PREDIO	DIRECCION	ESTRATO
AAA0144FMPP	107112015300000000	PARTE LT 24 SAN PEDRO LA LOMITA	6
AAA0144HLMR	107112018600000000	LT D PORVENIR ZN SN PEDRO EL RECUERDO LA LOMITA	3
AAA0156PAPA	107112062700000000	LOTE 3 DON ENRIQUE LA LOMITA	3
AAA0156PAUH	107112063100000000	LOTE ANDRES LA LOMITA	5
AAA0156PFJH	107112075500000000	LOTE 2 LA LOMITA	6
AAA0162STBR	107112012800000000	LT 2H LA LOMITA	6
AAA0167OPLF	107112079900000000	LT LAURA PT LT MARGARITA A LA LOMITA	5
AAA0167OPMR	107112080000000000	LT CAMILA PT LT MARGARITA B LA LOMITA	4
AAA0179HNOM	107112020000000000	LT ANGELA 1 LA LOMITA	4
AAA0188ZDRJ	107112064000000000	SECTOR 1 HACIENDA LOS ARRAYANES	6
AAA0231CZNX	107112018900000000	LOTE 1B LA MARIA PTE EL PILAR.LA LOMITA	5
AAA0269EAXS	107112020100000000	LOTE 4 PLANO 5 CONJUNTO SABANETA PTE ANGELA 1	4

**ZONA 2 TUNJUELO****LOCALIDAD 4 SAN CRISTÓBAL****VEREDA 101301 HOYA SAN CRISTOBAL**

CHIP	PREDIO	DIRECCION	ESTRATO
AAA0156JKXS	101301000100000000	LA UPATA HOYA SAN CRISTOBAL	4
AAA0156JKYN	101301000200000000	EL DELIRIO HOYA SAN CRISTOBAL	5
AAA0156JKZE	101301000400000000	DECANTADORES HOYA SAN CRISTOBAL	2

**VEREDA 101306 TIBAQUE**

CHIP	PREDIO	DIRECCION	ESTRATO
AAA0000SPHK	101306010900000000	CL 13B SUR 25B 11 ESTE	1
AAA0000STSY	101306004300000000	CT 34 E 31 20 S IN 22 TIBAQUE	1
AAA0000STTD	101306004100000000	CT 34 E 31 20 S 23 TIBAQUE	1
AAA0000STUH	101306004200000000	CT 34 E 31 20 S IN 24 TIBAQUE	1
AAA0002LDRU	101306006200000000	CT ORIENTE 31 20S LT 16 18 19 TIBAQUE	1
AAA0002LEDE	101306005400000000	CTE ORIENTE 31 90S TIBAQUE	1

**LOCALIDAD 5 USME****VEREDA 101306 TIBAQUE**

CHIP	PREDIO	DIRECCION	ESTRATO
AAA0142ZCZM	101306001100000000	FINCA SAN RAFAEL TIBQUE	3
AAA0143AFJZ	101306000600000000	LA PTE HOYA RICA TIBAQUE	2
AAA0143KBRJ	101306010100000000	TIGUAQUE EL RECREO TIBAQUE	2
AAA0156KLNK	101306000100000009	FINCA LA FLORA PTE EL CONSEJO TIBAQUE	4
AAA0156KLOM	101306000100100000	FINCA LA FLORA MJ 01 TIBAQUE	2
AAA0156KLPA	101306000100200000	FINCA LA FLORA MJ 02 TIBAQUE	2
AAA0156KLRJ	101306000100300000	FINCA LA FLORA MJ 03 TIBAQUE	1
AAA0156KLSY	101306000100400000	FINCA LA FLORA MJ 04 TIBAQUE	1
AAA0156KLTD	101306000100500000	FINCA LA FLORA MJ 05 TIBAQUE	1
AAA0156KLWW	101306000100700000	FINCA LA FLORA MJ 07 TIBAQUE	1
AAA0156KLXS	101306000100800000	FINCA LA FLORA MJ 08	1
AAA0156KLYN	101306000100900000	FINCA LA FLORA MJ 09 TIBAQUE	2
AAA0156KLZE	101306000101000000	FINCA LA FLORA 10 TIBAQUE MJ	1
AAA0156KMAF	101306000101100000	FINCA LA FLORA MJ 11 TIBAQUE	1
AAA0156KMBR	101306000101200000	FINCA LA FLORA MJ 12 TIBAQUE	1
AAA0156KMDM	101306000400000000	SANTA MARIA TIBAQUE	1
AAA0156KMEA	101306001000100000	LAS MARGARITAS MJ 01 TIBAQUE	3
AAA0186PXTD	101306000101300000	FINCA LA FLORA MJ 13 TIBAQUE	1
AAA0186PXUH	101306000101400000	FINCA LA FLORA MJ 14 TIBAQUE	1
AAA0186PXWW	101306000101500000	FINCA LA FLORA MJ 15 TIBAQUE	1
AAA0186PXXS	101306000101600000	FINCA LA FLORA MJ 16 TIBAQUE	1
AAA0186PXYN	101306000101700000	FINCA LA FLORA MJ 17 TIBAQUE	1
AAA0186PXZE	101306000101800000	FINCA LA FLORA MJ 18 TIBAQUE	1
AAA0249YWTD	101306000101900000	FINCA LA FLORA MJ 19 TIBAQUE	1
AAA0249YWUH	101306000102000000	FINCA LA FLORA MJ 20 TIBAQUE	1
AAA0249YWWW	101306000102100000	FINCA LA FLORA MJ 21 TIBAQUE	2
AAA0257KAAF	101306001300100000	KM 7 VIA VILLAVICENCIO 66 70 TIBAQUE MJ	1
AAA0278URHY	101306000102300000	FINCA LA FLORA MJ 23 TIBAQUE	3
AAA0278WVHK	101306000102500000	FINCA LA FLORA MJ 25 TIBAQUE	1
AAA0279ANXS	101306000102700000	FINCA LA FLORA MJ 27 TIBAQUE	2

CHIP	PREDIO	DIRECCION	ESTRATO
AAA0279BAJZ	101306000103000000	FINCA LA FLORA MJ 30 TIBAQUE	3
AAA0279CFAW	101306000103100000	FINCA LA FLORA MJ 31 TIBAQUE	1
AAA0279CFCN	101306000102600000	FINCA LA FLORA MJ 26 TIBAQUE	1
AAA0279MSTO	101306000103200000	FINCA LA FLORA MJ 32 TIBAQUE	3
AAA0279MSWF	101306000103300000	FINCA LA FLORA MJ 33 TIBAQUE	2
AAA0279NUKC	101306000103500000	FINCA LA FLORA MJ 35 TIBAQUE	1
AAA0279ORAW	101306000103400000	FINCA LA FLORA MJ 34 TIBAQUE	1
AAA0281JCFT	101306000103700000	FINCA LA FLORA MJ 37 TIBAQUE	2
AAA0281NZRJ	101306000103800000	FINCA LA FLORA MJ 38 TIBAQUE	1

**VEREDA 101307 TIHUAQUE RURAL**

CHIP	PREDIO	DIRECCION	ESTRATO
AAA0142XHLF	101307000500000000	KR 18 ESTE 87 C 40 SUR TIHUAQUE RURAL	2
AAA0156XYSY	101307000300100000	KR 25 E 86B 04 S IN 3 MJ	1

**VEREDA 101308 CHIGUAZA RURAL**

CHIP	PREDIO	DIRECCION	ESTRATO
AAA0005FUNN	101308040300000000	TV 15 ESTE 61A 10 SUR IN 1	4

**VEREDA 102110 EL PORVENIR DE LOS SOCHES**

CHIP	PREDIO	DIRECCION	ESTRATO
AAA0046FKYN	102110008400000000	LOTE 8 MZ Q POARC EL PORVENIR	1
AAA0137BXAW	102110003600000000	EL RECUERDO	1
AAA0137BXBS	102110003500000009	EL DELIRIO	2
AAA0142XEMS	102110004500000000	PANTANOS	1
AAA0142XEWf	102110005400000000	LAS DELICIAS	3
AAA0142XEZM	102110003900000000	SOCHES EL MORTINO	1
AAA0142XLNX	102110000500000000	SOCHES EL RECUERDO	1
AAA0142XUAF	102110002200000000	SANTA HELENA	1
AAA0142XUEA	102110001200000000	EL MILAGRO	3
AAA0142YUEP	102110001400000000	EL REFUGIO	1
AAA0142ZBKC	102110000900000000	EL ARRAYAN	1
AAA0142ZCHY	102110013700000009	VDA SOCHES LOT 3 LA DORADA	1
AAA0142ZCJH	102110000200000009	LOTE 6 VEREDA SOCHES EL OLVIDO	2
AAA0142ZELW	102110001500000000	VDA LOS SOCHES LAS DELICIAS	2
AAA0142ZPZE	102110009900000000	LOTE 6 MZ N PARC EL PORVENIR	1
AAA0142ZRDE	102110010300000000	LOTE 2 MZ N PARC EL PORVENIR	1
AAA0142ZXEP	102110004100000000	LA ESPERANZA PTE LA ESPERANZA	1
AAA0143AJHK	102110009800000000	LOTE 7 MZ N EL PORVENIR	1
AAA0143AKYX	102110000400000009	USME SOCHES LA UNION	1
AAA0143AMXR	102110006700000000	LOTE 8 MZ P PARC EL PORVENIR	1
AAA0143ANEP	102110007600000000	LOTE 14 MZ Q PARC EL PORVENIR	1
AAA0143BDUZ	102110003300000000	PTE EL CUNDUY VDA SOCHES P.BON.	1
AAA0143BWSY	102110005300000000	LT ACAPULCO LOTE EL TRIUNFO	3
AAA0143HKDE	102110006000000000	YOMASA EL TIBAR	1
AAA0143HUSY	102110005900000000	PREDIO LA LUCHA PTE EL TIBAR	1
AAA0143KBTD	102110007100000000	LOTE 11 MZ LL EL POVERNIR	1
AAA0143NMMR	102110007000000000	LOTE 12 MZ LL EL PORVENIR	2
AAA0143NMPA	102110008100000000	LT 3 MZ Q PTE EL PORVENIR	1
AAA0143NNCX	102110013600000000	LOTE 1 2 MZ Q PAR EL PORVENIR	1
AAA0143NNDM	102110008500000000	LT 9 MZ Q PARC EL PORVENIR	1

CHIP	PREDIO	DIRECCION	ESTRATO
AAA0143NOZE	102110008700000000	LT 9 MZ O PARC EL PORVENIR	2
AAA0143NTTO	102110007800000000	LT 1 PT LT 15 MZ Q EL PORVENIR	2
AAA0143NTUZ	102110007700000000	LT 2 PT 15 MZ Q EL PORVENIR	1
AAA0156KUHJ	102110013700100000	LT 7 EL RECUERDO MJ 1	3
AAA0156KUKL	102110000400100000	LA UNION MJ 1	1
AAA0156KULW	102110000400200000	LA UNION MJ 2	1
AAA0156KURU	102110004000000000	EL RECREO	1
AAA0156KUSK	102110004200000000	LA MANITA	2
AAA0156KUTO	102110004300000000	LA ESPERANZA III	1
AAA0156KUYX	102110006200000000	EL PORVENIR	3
AAA0156KUJZ	102110008000000000	LOTE 1 PARTE DEL LOR 3 MZ Q EL	1
AAA0156KWF	102110008600000000	LOTE 10 MZ Q EL PORVENIR	2
AAA0160FFEP	102110011100000000	LOTE 1 PTE SOCHES LA ESMERALDA	1
AAA0160FFJZ	102110011500000000	LOTE 5 PTE SOCHES LA ESMERALDA	2
AAA0160FFKC	102110011700000000	LOTE 7 PTE SOCHES LA ESMERALDA	2
AAA0182YZAF	102110012700000000	EL CONSUELO 1	2
AAA0182YZBR	102110012800000000	EL CONSUELO 2	1
AAA0186RADM	102110013100000000	SAN FORTUNATO LOTE 1	2
AAA0186RAEA	102110013200000000	SAN FORTUNATO LOTE 2	1
AAA0189UFZE	102110000400300000	USME SOCHES LA UNION MJ 3	1
AAA0189UHAW	102110000400400000	USME SOCHES LA UNION MJ 4	1
AAA0189UHBS	102110000400500000	USME SOCHES LA UNION MJ 5	1
AAA0189WWTO	102110000400600000	USME SOCHES LA UNION MJ 6	1
AAA0190EOSK	102110000200100000	LOTE 6 VEREDA SOCHES EL OLVIDO MJ 1	1
AAA0190FLSK	102110000200200000	LOTE 6 VEREDA SOCHES EL OLVIDO MJ 2	1
AAA0194OUFT	102110010500000000	LT 7 Y 8 PARCEL EL PORVENI	1
AAA0244UODM	102110014000000000	BUENOS AIRES 2	1

#### VEREDA 102111 LOS ARRAYANES

CHIP	PREDIO	DIRECCION	ESTRATO
AAA0003XEJH	102111004000000000	LOS ENCENILLOS LOS ARRAYANES	2
AAA0005HELW	102111006500000000	SAN PABLO LOS ARRAYANES	1
AAA0137MXCX	102111005800000000	SAN LUIS LOS ARRAYANES	2
AAA0142WXWF	102111005500000000	SANTA RITA LOS ARRAYANES	2
AAA0142WXXR	102111007100000000	EL SALITRE LOS ARRAYANES	1
AAA0142WZBR	102111002800000000	LOS PINOS LOS ARRAYANES	1
AAA0142XSPP	102111006700000000	SANTA HELENA LOS ARRAYANES	1
AAA0142XSTO	102111009400000000	LA NAVETA LOS ARRAYANES	2
AAA0142YDLW	102111003200000000	SAN ROQUE LOS ARRAYANES	2
AAA0142YDPP	102111006200000000	SAN VICENTE LOS ARRAYANES	1
AAA0142YHTO	102111001000000000	CURUBITAL JAMAICA LOS ARRAYANES	2
AAA0142ZCOE	102111010600000000	LA SENDA LOS ARRAYANES	1
AAA0142ZDYN	102111006600000000	EL BRAZUELO	1
AAA0142ZMTO	102111005600000000	SALERO II LOS ARRAYANES	2
AAA0142ZONN	102111010700000000	LA SENDA LOS ARRAYANES	3
AAA0142ZUHY	102111010500000000	EL PLACER LOS ARRAYANES	1
AAA0142ZZPA	102111001600000000	VILLA DEL MAR LOS ARRAYANES	2
AAA0142ZZRJ	102111001500000000	EL ROSALITO LOS ARRAYANES	3
AAA0142ZZSY	102111001800000000	SANTA ANA LOS ARRAYANES	2
AAA0143AAMS	102111003600000000	SAN RAFAEL LOS ARRAYANES	1
AAA0143AASK	102111001700000000	EL PORVENIR LOS ARRAYANES	2
AAA0143ADHK	102111001100000000	LA CABANA LOS ARRAYANES	3
AAA0143AEZM	102111011200000000	PRED. EL VINCULO III PT EL VINCULO	2
AAA0143AHZE	102111003100000000	SAN ROQUE LOS ARRAYANES	1
AAA0143BKZE	102111003700000000	EL PINO LOS ARRAYANES	1
AAA0143BRNN	102111006300000000	LA PRIMAVERA LOS ARRAYANES	1
AAA0143EJRJ	102111003000000000	SAN ANDRES LOS ARRAYANES	1
AAA0143ELKC	102111005700000000	EL CAIRO LOS ARRAYANES	3
AAA0143FWTD	102111008000000000	EL VERGEL LOS ARRAYANES	1
AAA0143MEZM	102111007500000000	SAN PEDRO LOS ARRAYANES	2

CHIP	PREDIO	DIRECCION	ESTRATO
AAA0143MSPP	102111009200000000	EL RECUERDO LOS ARRAYANES	1
AAA0143NKYN	102111006000000000	EL VERGEL LOS ARRAYANES	1
AAA0143NLWF	102111003300000000	SAN JOSE LOS ARRAYANES	3
AAA0143NXXR	102111011000000000	PRD. EL VINCULO II PT EL VINCULO	3
AAA0143NZMS	102111008700000000	LOTE N 4 LOS ARRAYANES	1
AAA0143NZOE	102111009800000000	AGUA LINDA VI LOS ARRAYANES	2
AAA0143NZPP	102111007000000000	EL MIRADOR LOS ARRAYANES	2
AAA0143NZSK	102111005100000009	BUENAVISTA LOS ARRAYANES	1
AAA0143NZTO	102111005000000009	LOS ARRAYANES 50 LOS ARRAYANES	2
AAA0143NZYX	102111004100000000	SAN FRANCISCO LOS ARRAYANES	1
AAA0143NZZZ	102111011100000000	PRD. EL VINCULO I PT EL VINCULO	2
AAA0143OABR	102111001200000000	LA ESMERALDA LOS ARRAYANES	2
AAA0143OACX	102111008400000000	EL MIRADOR II LOS ARRAYANES	1
AAA0143OBNX	102111008900000000	EL ROSAL LOS ARRAYANES	1
AAA0144AXZM	102111008500000000	LA GUACA LOS ARRAYANES	1
AAA0156KWHY	102111000800000000	LOS ARRAYANES 08 LOS ARRAYANES	3
AAA0156KWJH	102111000900100000	LOS ARRAYANES 09 1M LOS ARRAYANES MJ	1
AAA0156KWKL	102111001300000000	LOS ARRAYANES 13 LOS ARRAYANES	3
AAA0156KWLW	102111001400000000	EL HORIZONTE LOS ARRAYANES	3
AAA0156KWMS	102111001900000000	VILLA TERESA II LOS ARRAYANES	3
AAA0156KWNN	102111002000100000	LOS ARRAYANES 20 1M MJ	3
AAA0156KWOE	102111002000200000	LOS ARRAYANES 20 2M MJ	2
AAA0156KWPP	102111002000300000	LOS ARRAYANES 20 3M MJ	1
AAA0156KWUR	102111002000400000	LOS ARRAYANES 20 MJ 4 LOS ARRAYANES	1
AAA0156KWSK	102111002100000000	SAN JOSE LOTE NO. 9 LOS ARRAYANES	1
AAA0156KWUZ	102111002300000000	EL CONDOR LOTE N 7 LOS ARRAYANES	1
AAA0156KWZM	102111002700000000	EL RUBI LOS ARRAYANES	2
AAA0156KXAW	102111003400000000	SAN MIGUEL LOS ARRAYANES	1
AAA0156KXBS	102111003500000000	EL MIRADOR LOS ARRAYANES	1
AAA0156KXKC	102111004700000000	MICANIA I LOS ARRAYANES	4

CHIP	PREDIO	DIRECCION	ESTRATO
AAA0156KXNX	102111005000100000	LOS ARRAYANES 50 1M MJ	1
AAA0156KXOM	102111005000200000	LOS ARRAYANES 50 MJ 2 LOS ARRAYANES	1
AAA0156KXRJ	102111005700100000	LOS ARRAYANES 57 MJ 1 LOS ARRAYANES	2
AAA0156KXTD	102111005700300000	LOS ARRAYANES 57 3M MJ	1
AAA0156KXUH	102111006100000000	EL TALLER LOS ARRAYANES	1
AAA0156KXWW	102111006400000000	LOS ARRAYANES 64 LOS ARRAYANES	1
AAA0156KXXS	102111006800000009	LOS TUNOS LOS ARRAYANES	1
AAA0156KXYN	102111006800100000	LOS TUNOS MJ 1 LOS ARRAYANES	1
AAA0156KXZE	102111006900000000	SAN BENITO LOS ARRAYANES	3
AAA0156KYAF	102111007200000000	EL ARRAYAN LOS ARRAYANES	1
AAA0156KYCX	102111008200000000	LOTE NO 6 SAN PEDRO LOS ARRAYANES	1
AAA0156KYDM	102111008600000000	LOS ARRAYANES 86 LOS ARRAYANES	1
AAA0156KYEA	102111008800000000	LA PRIMAVERA LOS ARRAYANES	2
AAA0156KYFT	102111009000000000	BUENOS AIRES LOS ARRAYANES	1
AAA0156KYKL	102111009600000000	EL NARANJO	3
AAA0156KYLW	102111010000000000	EL ROSAL LOS ARRAYANES	1
AAA0156KYMS	102111010300000000	EL PLACER LOS ARRAYANES	1
AAA0156KYNN	102111010800000000	LOS ARRAYANES 108 LOS ARRAYANES	1
AAA0156KYOE	102111010900000000	LOS ARRAYANES 109 LOS ARRAYANES	1
AAA0156KYWF	102111011500100000	LA PORTADA 10 27 MJ 1 LOS ARRAYANES	1
AAA0186RAKL	102111005100100000	BUENAVISTA MJ 1 LOS ARRAYANES	1
AAA0194OUDM	102111012100000000	EL REPOSO	1

**VEREDA 102112 EL HATO**

CHIP	PREDIO	DIRECCION	ESTRATO
AAA0002FSTD	102112003800000000	LA DORADA EL ALJIBE DE SAN IGNA	3
AAA0003OPHY	102112003100000000	LA ESMERALDA EL HATO	1
AAA0003ZRTD	102112003700000000	SANTA CECILIA	3
AAA0021UCHK	102112005300000000	EL PORVENIR	1
AAA0137CKAW	102112002200000000	CERDENA-EL HATO	2
AAA0137CKBS	102112006100000000	LAS DELICIAS-EL HATO	2
AAA0137MDSK	102112005900000000	LT LA ESPERANZA PT SN JUAN	1
AAA0142WCNX	102112005700000000	PATIO BONITO-EL HATO	2
AAA0142WUPA	102112003400000000	EL REFUGIO	2
AAA0142XCEA	102112003000000000	EL ARBOLITO-EL HATO	1
AAA0142XLUH	102112004400000000	EL HATO LAS BRISAS SAN LUIS-EL HATO	2
AAA0142YAEP	102112004100000000	VENECIA EL HATO	1
AAA0142YMZE	102112003600000000	EL HATO PATIO BONITO EUNITO EL HATO	1
AAA0142YYXS	102112005500000000	LA GLORIA	3
AAA0142YYYN	102112001000000000	LOS TIBARES - EL HATO	3
AAA0142YZDM	102112004200000000	VILLA MARIA EL HATO	1
AAA0142ZOSK	102112002600000000	SAN PEDRO RINCON-EL HATO	1
AAA0142ZTKC	102112000600000000	EL RECUERDO	1
AAA0143ACOE	102112001600000000	COIMBRA	3
AAA0143ACPP	102112002000000000	VIZCAYA	1
AAA0143ACRU	102112001900000000	CASTILLA	1
AAA0143ACSK	102112001700000000	VALLADOLID- EL HATO	1
AAA0143ALZE	102112006200000000	LA ESPERANZA-EL HATO	1
AAA0143AZPA	102112006000000009	SAN JUAN-EL HATO	2
AAA0143JSZE	102112005800000000	TRES ESQUINAS	1
AAA0143OAKL	102112000100000000	EL CAPRICH0 - EL HATO	2
AAA0143OASK	102112003200000000	LA PRADERA	3
AAA0143OBRJ	102112001400000000	LT 1A LA ROCA-EL HATO	2
AAA0143OBWW	102112002400000000	EL TRIUNFO	2
AAA0143OBXS	102112002500000000	SAN RAFAEL-EL HATO	2

CHIP	PREDIO	DIRECCION	ESTRATO
AAA0143OBYN	102112001500000000	LA ROCA LOTE 1B- EL HATO	1
AAA0156KZCN	102112001100000000	EL HATO 0011 - EL HATO	4
AAA0156KZDE	102112002700000000	LA ESPERANZA-EL HATO	2
AAA0156KZEP	102112003300000000	LAS DELICIAS	3
AAA0156KZFZ	102112003500000000	EL REFUGIO PARTE	1
AAA0156KZLF	102112004500000000	PATIO BONITO-EL HATO	1
AAA0156KZNX	102112004800000000	BELLAVISTA-EL HATO	2
AAA0156KZOM	102112004900000000	EL REFUGIO-EL HATO	3
AAA0156KZSY	102112005600000000	EL PARADERO	3
AAA0156KZWW	102112006400000000	EL HATO LOTE-EL HATO	3
AAA0156KZXS	102112006500000000	EL RECREO-EL HATO	2
AAA0242WXYN	102112007000000000	SOGAMOSO	1

**VEREDA 102113 LAS MARGARITAS**

CHIP	PREDIO	DIRECCION	ESTRATO
AAA0005FXDE	102113004200000000	LOS PINOS LAS MARGARITAS	2
AAA0137BXHK	102113011000000000	LA HERENCIA	2
AAA0137KNMS	102113000600000000	LA ESPERANZA LAS MARGARITAS	1
AAA0137OEUH	102113002600000000	LA ALBANIA LAS MARGARITAS	1
AAA0142WZJH	102113007000000009	LA MARIA LAS MARGARITAS	2
AAA0142WZMS	102113010300000000	SAN LUIS LAS MARGARITAS	2
AAA0142WZUZ	102113009400000000	LA HERENCIAAS MARGARITAS	2
AAA0142XCTO	102113002400000000	EL ESFUERZO	3
AAA0142XDLF	102113007900000000	SAN PEDRO LAS MARGARITAS	2
AAA0142XLRJ	102113005600000000	SAN GIL	2
AAA0142XMKL	102113004500000000	EL HATO PASCA	2
AAA0142XTEP	102113006300000000	LA ESMERALDA	2
AAA0142YKSY	102113000500000009	EL BRASIL LAS MARGARITAS	2
AAA0142YMPA	102113004000000000	EL VERGEL LAS MARGARITAS	1
AAA0142YNHY	102113007100000000	LA TRINIDAD LAS MARGARITAS	2
AAA0142YPZM	102113003400000000	LA CABA%A	2
AAA0142YTLW	102113006700000000	EL SALERO	1
AAA0142ZDMR	102113007500000009	SAN CRISTOBAL LAS MARGARITAS	2
AAA0142ZNRJ	102113002900000000	EL JAZMIN LAS MARGARITAS	2
AAA0142ZSSK	102113000900000000	VDA EL HATO CARBONEZ LAS MARGARITAS	3
AAA0142ZSUZ	102113001700000000	SAN VICENTE SAN ANTONIO LAS MARGARITAS	1
AAA0142ZTHK	102113001600000000	LAS DELICIAS	1
AAA0142ZZFZ	102113002000000000	LA PALMA LAS MARGARITAS	3
AAA0143AAZM	102113006800000000	EL DIAMANTE LAS MARGARITAS	1
AAA0143ACKL	102113000800000000	SUECIA LOS ANDES	1
AAA0143AHOM	102113014700000000	LAS GRADITAS	1
AAA0143AJCN	102113002200000000	EL ROSAL LAS MARGARITAS	1
AAA0143ALMR	102113002700000000	EL REGALO LAS MARGARITAS	1
AAA0143AMLW	102113004700000000	EL CASTILLO	1
AAA0143AOYX	102113002100000000	EL ROSAL LAS MARGARITAS	3

CHIP	PREDIO	DIRECCION	ESTRATO
AAA0143AXUH	102113002500000000	LA PLAYA	2
AAA0143AYOE	102113005200000000	MATA REDONDA LAS MARGARITAS	1
AAA0143BSOM	102113001400000000	LA PLAYITA LAS MARGARITAS	2
AAA0143BSPA	102113001100000000	SAN MATEO LAS MARGARITAS	2
AAA0143BZFT	102113005400000000	BUENAVISTA LAS MARGARITAS	2
AAA0143ESBR	102113000100000000	EL MORTI%O LAS MARGARITAS	1
AAA0143JSYN	102113005100000000	SAN PEDRO LAS DELICIAS	2
AAA0143JTCX	102113001500000009	SAN JOSE LAS MARGARITAS	3
AAA0143NLAF	102113001800000000	EL HORIZONTE LAS MARGARITAS	3
AAA0155XUEA	102113000200000000	LAS MARGARITAS 0002	1
AAA0155XUFT	102113000300000000	EL TESORO	1
AAA0155XUHY	102113000400000000	LAS DELICIAS	2
AAA0155XUKL	102113001000000000	LOS EUCALIPTUS LAS MARGARITAS	1
AAA0155XULW	102113001200000000	EL CAMPAMENTO LAS MARGARITAS	3
AAA0155XUMS	102113001300000000	EL PEDREGAL LAS MARGARITAS	1
AAA0156DTPP	102113010900000000	EL MIRADOR	1
AAA0156DTRU	102113011100100000	CIELO ROTO 1M LAS MARGARITAS MJ	2
AAA0156DTSK	102113011100200000	CIELO ROTO 2M MJ	2
AAA0156DTTO	102113011100300000	CIELO ROTO 3M LAS MARGARITAS MJ	1
AAA0156DTUZ	102113011100400000	CIELO ROTO 4M MJ	3
AAA0156DTWF	102113011100500000	CIELO ROTO 5M LAS MARGARITAS MJ	2
AAA0156DTYX	102113009700000000	LA UNION	1
AAA0156DTZM	102113009800000000	LAS MARGARITAS 0098 LAS MARGARITAS	1
AAA0156DUAW	102113009900000000	EL PRADAL LAS MARGARITAS	2
AAA0156DUBS	102113010000000000	LA ESPERANZA	2
AAA0156DUCN	102113010100000000	EL RUBI LAS MARGARITAS	2
AAA0156DUDE	102113010200000000	LAS MARGARITAS 0102	2
AAA0156DUHK	102113010800000009	LOS ENCENILLOS LAS MARGARITAS	2
AAA0156DUJZ	102113010800100000	LAS MARGARITAS 108 1M LAS MARGARITAS MJ	2
AAA0156DUNX	102113008900000000	EL PORVENIR LAS MARGARITAS	2

CHIP	PREDIO	DIRECCION	ESTRATO
AAA0156DUSY	102113009500100000	LOS TUNOS 001 M LAS MARGARITAS MJ	1
AAA0156DUTD	102113009500200000	CASA LAS MARGARITAS 95 2M MJ	2
AAA0156DUUH	102113009500300000	CASA LAS MARGARITAS 95 3M LAS MARGARITAS MJ	2
AAA0156DUWW	102113009600000000	EL ROCIO	1
AAA0156DUYN	102113007400000000	EL GREDAL	2
AAA0156DUZE	102113007500100000	SAN CRISTOBAL 1M MJ	1
AAA0156DWAW	102113007600000000	EL REFUGIO LAS MARGARITAS	1
AAA0156DWCN	102113008000000009	EL CORRAL LAS MARGARITAS	3
AAA0156DWDE	102113008100000000	EL REFUGIO	2
AAA0156DWFZ	102113008300000000	EL RECUERDO LAS MARGARITAS	1
AAA0156DWHK	102113008400000000	LAS MARGARITAS 84 LAS MARGARITAS	1
AAA0156DWJZ	102113008500000000	LAS MARGARITAS 85 LAS MARGARITAS	2
AAA0156DWLF	102113006400000000	EL SALERO LAS MARGARITAS	3
AAA0156DWOM	102113006900000000	EL SALERO	1
AAA0156DWPA	102113007000100000	LA MARIA 1M LAS MARGARITAS MJ	2
AAA0156DWRJ	102113007200000000	EL DESIERTO	1
AAA0156DWTD	102113005700000000	LA PLAYA	1
AAA0156DWUH	102113005800000000	LAS MARGARITAS 0058	3
AAA0156DWYN	102113003900000000	LA PEPITA	2
AAA0156DWZE	102113004300000000	SANTA ANA LAS MARGARITAS	2
AAA0156DXAF	102113003000000000	LA GLORIA	1
AAA0156DXBR	102113003100000000	EL CULTIVO	2
AAA0156DXDM	102113003300000000	EL REFUGIO	1
AAA0156DXHY	102113001500100000	SAN JOSE 1M KAS MARGARITAS MJ	2
AAA0186RAMS	102113000500100000	EL BRASIL MJ 1 LAS MARGARITAS	2
AAA0186RANN	102113007000200000	LA MARIA MJ 2 LAS MARGARITAS	1
AAA0186RAOE	102113008000100000	EL CORRAL MJ 1 LAS MARGARITAS	3

**VEREDA 102114 LOS ANDES**

CHIP	PREDIO	DIRECCION	ESTRATO
AAA0002FTLW	102114002000000000	SAN JOAQUIN LOS ANDES	2
AAA0142WUOM	102114004100000000	SANTA RITA LOS ANDES	1
AAA0142WURJ	102114005300000000	CARRIZAL	3
AAA0142WYBS	102114002300000000	BERLIN	1
AAA0142WYFZ	102114003100000000	EL HATO BELLAVISTA LOS ANDES	2
AAA0142WYKC	102114002800000000	LA SIERRA LOS ANDES	1
AAA0142WYOM	102114003000000000	EL HATO SAN ISIDRO	1
AAA0142WZYX	102114000500000000	GUADALUPE	2
AAA0142XDFZ	102114000100000000	RANCHERIAS	3
AAA0142XKBR	102114002400000000	SAN ISIDRO LOS ANDES	2
AAA0142YHBR	102114000600000000	EL MANZANO LOS ANDES	2
AAA0142YKFZ	102114002700000000	BELLAVISTA EL HATO LOS ANDES	1
AAA0142YMOM	102114002500000000	VILLA ELVIRA	1
AAA0142YNRU	102114003500000000	EL HATO SAN MIGUEL	2
AAA0142YNSK	102114003800000000	LA MINA	2
AAA0142YWOM	102114000300000000	EL PARAISO	2
AAA0142ZBDE	102114008100000000	LA PONDEROSA LOS ANDES	2
AAA0142ZCMS	102114000700000000	EL ROSAL LOS ANDES	2
AAA0142ZFFZ	102114003300000000	HATO LA ESPERANZA LOS ANDES	1
AAA0143AKHY	102114005100000000	EL CAMPIN LOS ANDES	1
AAA0143AKMS	102114004800000000	EL ZAFIRO EL AGUACIL LOS ANDES	1
AAA0143AKNN	102114005900000000	LA LAGUNA LOS ANDES	1
AAA0143AKSK	102114008500000000	LA PLAYITA LOS ANDES	2
AAA0143ALDE	102114008600000000	LOS TIBARES	2
AAA0143AWSK	102114008700000000	LAS MARGARITAS PT CARRETONAL LOS ANDES	2
AAA0143AYZM	102114003900000000	EL MORTINO	1
AAA0143AZOM	102114006300000000	CARRETONAL	1
AAA0143EMPP	102114006900000000	EL PRADO	1
AAA0143JXBR	102114005000000000	SAN CARLOS LOS ANDES	1
AAA0143NLTO	102114006100000000	LA ESPERANZA LOS ANDES	1

CHIP	PREDIO	DIRECCION	ESTRATO
AAA0143OAOE	102114001000000000	LA GRANADA	2
AAA0143OARU	102114006700000000	EL SANTUARIO	1
AAA0143OCMS	102114002200000000	LA CABANA	3
AAA0144PACX	102114005700000000	BUENAVISTA LOS ANDES	2
AAA0156KZZE	102114007200000000	LOTE LOS ANDES	2
AAA0156LAAW	102114007300000000	SAN LUIS LOS ANDES	1
AAA0156LADE	102114007600000000	EL RECUERDO LOS ANDES	1
AAA0156LAJZ	102114008000000000	EL REMANZO	1
AAA0156LAKC	102114008200000000	LOTE 1 EL SANTUARIO LOS ANDES	2
AAA0156LALF	102114007100000000	SANTO DOMINGO PTE LOS ANDES	1
AAA0156LAMR	102114006200000000	LA ESMERALDA LOS ANDES	3
AAA0156LAPA	102114007000000000	SANTO DOMINGO PTE LOS ANDES	1
AAA0156LASV	102114005400000000	LA PLAZUELA LOS ANDES	3
AAA0156LATD	102114005500000000	LA CABANA LOS ANDES	3
AAA0156LAUH	102114005600000000	LA ESPERANZA LOS ANDES	1
AAA0156LAWW	102114003600000000	SAN MIGUEL PTE LOS ANDES	2
AAA0156LAXS	102114003700000000	LOTES 8 Y 9 HDA EL HATO LOS ANDES	3
AAA0156LBAF	102114002600000000	LOS PINOS LOS ANDES	2
AAA0156LBCX	102114003400000000	EL CARMEN	2
AAA0156LBDM	102114001200000000	LA ESMERALDA	1
AAA0160FCEA	102114002100000000	LA ALBANIA LOS ANDES	3
AAA0189PLJH	102114000900200000	EL DIAMANTE MJ 2	1
AAA0189PLKL	102114000900100000	EL DIAMANTE MJ 1	1

**VEREDA 102115 LA UNION**

CHIP	PREDIO	DIRECCION	ESTRATO
AAA0003XBSY	102115000300000000	LA UNION 03 LA UNION	1
AAA0004LREA	102115002700000000	EL HATO SALITRE LA UNION	1
AAA0021YSNX	102115002000000000	LA ESMERALDA	1
AAA0137CJTO	102115004400000000	EL BILLAR LA UNION	1
AAA0142WXNN	102115006000000000	EL PULPITO LA UNION	2
AAA0142XKHV	102115004100000000	PAN DE AZUCAR LA UNION	1
AAA0142YBBR	102115002500000000	SANTA INES LA UNION	1
AAA0142YCKC	102115002300000000	SANTA ANITA LA UNION	3
AAA0142YKMR	102115005700000000	EL ROSAL LA UNION	2
AAA0142YKUH	102115004600000000	LA JUNTA	1
AAA0142YKXS	102115003800000000	CORINTO LA UNION	2
AAA0142YMLF	102115005800000000	LOTES 6 Y 7 EL ROSARIO LA UNION	1
AAA0142YWRJ	102115005900000000	VILLA REAL LA UNION	1
AAA0142ZLKC	102115002800000000	EL RECUERDO	1
AAA0142ZRUI	102115003300000000	EL MORTI%O	2
AAA0142ZTAW	102115006600000000	LA CONSTANCIA	2
AAA0142ZWPP	102115003400000000	SAN LUIS LA UNION	3
AAA0143BBPP	102115003500000000	LA SUIZA LA UNION	4
AAA0143BESY	102115002200000000	SANTA ANITA LA UNION	2
AAA0143ELUH	102115006400000000	EL REMANSO LA UNION	2
AAA0143NNHY	102115001500000000	EL RECREO	2
AAA0143OAPP	102115005500000000	LA LIBERTAD LA UNION	2
AAA0143OATO	102115005200000000	SAN LUIS	1
AAA0143OAUZ	102115005100000000	SAN ANTONIO	2
AAA0143WADM	102115002600000000	SAN JOSE	1
AAA0156LBJH	102115000600000000	LA MISTELA LA UNION	1
AAA0156LBKL	102115000700000000	EL CARRIZAL	3
AAA0156LBLW	102115000800000000	LA UNION 08	2
AAA0156LBRU	102115002100000000	SAN PABLO PARTE	2
AAA0156LBUZ	102115003100000000	EL RUBI LA UNION	2

CHIP	PREDIO	DIRECCION	ESTRATO
AAA0156LCAW	102115004800000000	EL RECREO	1
AAA0156LCBS	102115005000000000	VENECIA LA UNION	2
AAA0167KXCN	102115000500000000	TESORO LA UNION	3
AAA0206FNLW	102115007100000000	AGUAS CLARAS	2
AAA0217DKKC	102115007400000000	ALTAMIRA	2

**VEREDA 102116 CHISACA**

CHIP	PREDIO	DIRECCION	ESTRATO
AAA0142WYCN	102116002900000000	EL BOQUERON CHISACA	2
AAA0142XNYN	102116001600000000	EL COGOLLO	3
AAA0142XWDM	102116002600000000	EL PORVENIR	3
AAA0142XZZE	102116005000000000	BUENOS AIRES CHISACA	1
AAA0142YBAF	102116005200000000	EL CERRITO	2
AAA0142YBCX	102116006900000000	EL ENCANTO CHISACA	1
AAA0142YBDM	102116000400000000	PUERTAS DE CHISACA	3
AAA0142YBHY	102116002800000000	EL CORZO	3
AAA0142YBNN	102116003300000000	LA ESPERANZA CHISACA	3
AAA0142YEYN	102116004700000000	SANTA ELENA CHISACA	4
AAA0142YFLW	102116007700000000	EL PRADO CHISACA	1
AAA0142ZEEA	102116003000000000	EL MORTINO CHISACA	1
AAA0143AADM	102116003700000000	LAS DELICIAS CHISACA	1
AAA0143AJBS	102116006000000000	EL RECORTE CHISACA	2
AAA0143ALLF	102116003400000000	LA PRIMAVERA CHISACA	2
AAA0143AXCN	102116006400000000	LA COLINA CHISACA	2
AAA0143BASY	102116007600000000	BUENAVISTA CHISACA	1
AAA0143EJOM	102116003200000000	SAN LUIS	1
AAA0143OAZM	102116006200000000	BRUSELAS PARTE LOTE 1	1
AAA0143OBAW	102116006100000000	BRUSELAS PARTE LOTE 2	1
AAA0143OBCN	102116005600000000	BRUSELAS PARTE LOTE 4 CHISACA	1
AAA0143OBHK	102116002000000009	SAN ISIDRO	3
AAA0143OBOM	102116003600000000	LA ESPERANZA CHISACA	2
AAA0143OBPA	102116004100000000	RANCHO EL VIKINGO	2
AAA0156LCEP	102116000300000000	ARIARI 10 48	4
AAA0156LCHK	102116008900100000	LOS LAURELES UNO CHISACA MJ	1
AAA0156LCOM	102116001200000000	LOS PINOS CHISACA	3
AAA0156LCPA	102116001300000000	BUENAVISTA	3
AAA0156LCRJ	102116001400000000	BUENAVISTA	2
AAA0156LCSY	102116001500000000	LA ESPERANZA CHISACA	3

CHIP	PREDIO	DIRECCION	ESTRATO
AAA0156LCUH	102116001800000000	EL PLACER PARTE CHISACA	1
AAA0156LCWW	102116001900000000	EL PLACER PARTE CHISACA	1
AAA0156LCXS	102116002000100000	LAS DELICIAS MEJORA	2
AAA0156LCZE	102116002300000000	EL PLACER PARTE	3
AAA0156LDCX	102116002700000000	LOS PIRINEOS CHISACA	3
AAA0156LDEA	102116003500000000	BUENOS AIRES	2
AAA0156LDHY	102116003900000000	LAS DELICIAS PTE EL HATO	3
AAA0156LDJH	102116004200000000	EL TRIUNFO CHISACA	1
AAA0156LDOE	102116004800000000	CHISACA 0048 CHISACA	1
AAA0156LDRU	102116005100000000	EL CERRITO PARTE	1
AAA0156LDSK	102116006600000000	EL RECUERDO CHISACA	1
AAA0156LDTO	102116006700000000	EL RECUERDO	2
AAA0156LDWF	102116007000000000	LA ESMERALDA CHISACA	1
AAA0156LDXR	102116007100000000	EL REMANSO	3
AAA0156LDYX	102116007200000000	EL RUBI CHISACA	3
AAA0156LEAW	102116007800000000	EL HATO EL PLACER	2
AAA0156LECN	102116008100000000	LA ARACUARA	1
AAA0156LEFZ	102116008500000000	EL PRADO VERANIEGO CHISACA	1
AAA0258RRTD	102116008900000009	EL COGOLLO - USME	3

**VEREDA 102118 LAS VIOLETAS RURAL**

CHIP	PREDIO	DIRECCION	ESTRATO
AAA0002FTMS	102118003400000000	LT BUENAVISTA LAS VIOLETAS RURAL	2
AAA0142YMCN	102118000700000000	AGUALINDA LA TRANQUILIDAD LAS VIOLETAS SUR	1
AAA0142ZPJZ	102118002500000000	LOTE 10 PARC LA SUIZA LAS VIOLETAS RURAL	1
AAA0142ZRNX	102118000200000000	VDA TIGUAQUE EL DIAMANTE PTE L VIOLETAS	1
AAA0142ZSJH	102118002600000000	LOTE 26 PARC LA SUIZA LAS VIOLETAS RURAL	1
AAA0142ZUTO	102118001100000000	MITAD LOTE 6 1A SUIZA VIOLETAS RURAL	1
AAA0142ZWUZ	102118002400000000	LOTE 9 PARC LA SUIZA PTE PARC LAS VIOLETAS RURAL	1
AAA0142ZYCX	102118000800000000	LT PTE AGUALINDA LA TRANQUILIA VIOLETAS RURAL	2
AAA0143JTDJ	102118003600000000	SUSANA LAS VIOLETAS RURAL	1
AAA0143JUJH	102118001800000000	LOTE 3B LOTES 18 PARC LA SUIZA LAS VIOLETAS RURAL	1
AAA0143JUYN	102118001600000000	LOTE D PTE LOTE 18 PARC LA S. LAS VIOLETAS RURAL	1
AAA0143JWCN	102118003000000000	LOTE EL PORVENIR STA SUSANA LAS VIOLETAS RURAL	1
AAA0143JWEP	102118003300000000	PTE PREDIO STA SUSANA STA MART LAS VIOLETAS RURAL	1
AAA0143JWKC	102118001900000000	LT 1B PARTE LOTE 18 LAS VIOLETAS	1
AAA0143KBSY	102118000600000000	0000 4498 USME LAS VIOLETAS RURAL	1
AAA0156LENX	102118001400000000	LOTE VILLA GLORY LOTE 1 VIOLETAS RURAL	1
AAA0156LEOM	102118002000000000	LA VEIRA LAS VIOLETAS RURAL	1
AAA0186RAWF	102118003100100000	PT STA SUSANA EL RECUERDO MJ 1 VIOLETAS RURAL	1
AAA0250LPOM	102118003600100000	PT STA SUSANA EL RECUERDO MJ 1	2

**VEREDA 102122 LA REQUILINA RURAL**

CHIP	PREDIO	DIRECCION	ESTRATO
AAA0005FXCN	102122004800000000	EL CANARIO- LA REQUILINA RURAL	1
AAA0021SBNN	102122003900000000	SAN ROBERTO LA REQUILINA RURAL	2
AAA0142WUDE	102122004100000000	LA REQUILINA NO 41	3
AAA0142XACX	102122003300000000	CENTRO LOTE	1
AAA0142XFNX	102122005200000000	PEDREGAL I	1
AAA0142XJDE	102122006000000000	CENTRO LOS BOSQUES - LA REQUELINA RURAL	2
AAA0142XJZE	102122017100000000	POTRERITO	1
AAA0142XMAF	102122008400000000	EL LLANO NO 7 LA REQUELINA RURAL	2
AAA0142XMDM	102122010100000000	EL TRILLADERO VILLA JULIA- LA REQUILINA	3
AAA0142XMHY	102122006200000000	LA MANITA- LA REQUILINA RURAL	1
AAA0142XMLW	102122017800000000	LA PENA LA REQUILINA	2
AAA0142XMSK	102122003200000000	PTE LA ESPERANZA REQUILINA RURAL	1
AAA0142XNCN	102122000100000000	LA TRINIDAD LA REQUILINA RURAL	2
AAA0142XNWW	102122002000000000	BUENAVISTA CENTRO LA LOMA LA REQUILIA RUAL	1
AAA0142XNXS	102122002900000000	PENSILVANIA LA REQUILINA	1
AAA0142XRAW	102122002800000000	LA ESTANCIA LA REQUILINA RURAL	3
AAA0142XZSY	102122009900000000	EL UVAL EL CIPRES-LA REQUILINA RURAL	1
AAA0142YALF	102122006100000000	CENTRO LA PROVIDENCIA- LA REQUILINA RURAL	3
AAA0142YCLF	102122003600000000	LA REQUILINA 36 LA REQUILINA RURAL	1
AAA0142YEXS	102122020000000000	VDA CENTRO PTE LA SELVA EL MOR	3
AAA0142YKBS	102122005100000000	EL PEDREGAL - LA REQUILINA RURAL	2
AAA0142YKDE	102122006700000000	LAS MANITAS CENTRO	2
AAA0142YUXS	102122002300000000	EL RUBY LA REQUILINA RURAL	1
AAA0142YUYN	102122002200000000	CENTRO LAS MARGARITAS	1
AAA0142ZKRU	102122010300000000	LA CASITA LA REQUILINA RURAL	1
AAA0142ZLRJ	102122010200000000	LOTE EL TRIANGULO LA REQUILINA RURAL	1
AAA0142ZMNN	102122017300000000	EL BOSQUESITO - LA REQUILINA RURAL	1
AAA0142ZOWF	102122006300000000	EL MIRADOR	2
AAA0142ZUSK	102122010000000000	EL TRIUNFO EL TRILLADERO	3
AAA0143ABOM	102122012300000000	PUEBLO NUEVO LA REQUILINA	1

CHIP	PREDIO	DIRECCION	ESTRATO
AAA0143ABPA	102122012400000000	EL PAPAYO III LA REQUINA RURAL	2
AAA0143ABSY	102122009800000000	PTE EL PUEBLO NUEVO LA MONA	1
AAA0143ABTD	102122013100000000	EL PAPAYO	1
AAA0143ACWF	102122003000000000	VDA CENTRO PARTE PENSILVANIA E	1
AAA0143ADCN	102122006800000000	EL PANTANO	2
AAA0143ADSY	102122004400000000	LA ESPERANZA - LA REQUILINA RURAL	1
AAA0143AJAW	102122006500000000	LA HUERTA	1
AAA0143AJFZ	102122001500000000	EL CHAQUE	1
AAA0143AJLF	102122011000000000	SAN JAVIER- LA REQUILINA RURAL	1
AAA0143AKCX	102122018100000000	EL MORTINO 3 VDA CENTRO	1
AAA0143AMCX	102122007400000000	EL MORTINO EL CENTRO LA REQUILINA RURAL	1
AAA0143ANBS	102122018000000000	VDA CENTRO EL MIRADOR CONSUELI	2
AAA0143BBLW	102122004000000000	LA REQUILINA NO 40 LA REQUILINA RURAL	1
AAA0143BCNX	102122006600000000	EL RECUERDO	2
AAA0143BCUH	102122009600000000	LOTE 5A LA CAMPINA LA REQUINA RURAL	2
AAA0143BCXS	102122013500000000	LA GRANJA LOTE 8	3
AAA0143BCYN	102122013300000000	LA ESTANCIA LOTE 6	1
AAA0143BPDM	102122009000000000	PTO NUEVO- LA REQUILINA RURAL	2
AAA0143BXJH	102122010400000000	LOTE 2 FINCA EL ALTO- LA REQUILINA RURAL	4
AAA0143BYCN	102122017500000000	PT EL MORELIA LA REQUILINA	3
AAA0143BYUH	102122004200000000	EL CERRO LA REQUINA RURAL	4
AAA0143NNSK	102122017700000000	LT 1 EL LLANO LA REQUILINA RURAL	1
AAA0143NNUZ	102122007500000000	EL LLANO NO 3 LA REQUILINA RURAL	1
AAA0143NNWF	102122008300000000	LLANO NO 4	2
AAA0156LEWW	102122001800000000	LA LOMA LA REQUILINA	2
AAA0156LEYN	102122002000100000	LA REQUILINA 0020 1M MJ	1
AAA0156LFAF	102122003200100000	LA REQUILINA 0032 M 001 LA REQUILINA RURAL MJ	2
AAA0156LFBR	102122003200200000	LA REQUILINA 0032 M 002 LA REQUILINA MJ	1
AAA0156LFCX	102122003400000000	QUEBRADITAS-LA REQUILINA RURAL	1
AAA0156LFDL	102122003500000000	CENTRO LAS QUEBRADAS-LA REQUILINA RURAL	2

CHIP	PREDIO	DIRECCION	ESTRATO
AAA0156LFEA	102122003700100000	LA REQUILINA 37 MEJORA 1	2
AAA0156LFFT	102122003700200000	LA REQUILINA 37 002 LA REQUILINA RURAL MJ	2
AAA0156LFHY	102122003800000000	SANTA HELENITA III-LA REQUILINA RURAL	1
AAA0156LFLK	102122009700100000	LA REQUILINA 41 002 LA REQUILINA RURAL MJ	3
AAA0156LFMS	102122004900000000	EL PEDREGAL - LA REQUINA RURAL	1
AAA0156LFNN	102122005300000000	LA REQUILINA 5 -LA RREQUILINA RURAL	2
AAA0156LFOE	102122005400000000	EL CHAQUE - LA REQUILINA RURAL	2
AAA0156LFRU	102122005600000000	LA REQUILINA 56	3
AAA0156LFSK	102122005700000000	LA REQUILINA 57- LA REQUILINA RURAL	3
AAA0156LFTO	102122005800000000	LA REQUILINA 58 - LA REQUILINA RURAL	1
AAA0156LFUZ	102122005900000000	LA REQUILINA 59- LA REQUILINA RURAL	3
AAA0156LFXR	102122007000000000	EL RECUERDO	3
AAA0156LFZM	102122007200000000	EL MORTINO LA REQUILINA RURAL	1
AAA0156LHAF	102122007300000000	EL JARDIN	1
AAA0156LHFT	102122008500000000	LA ESMERALDA LA REQUILINA RUAL	2
AAA0156LHHY	102122008700000000	LA ESPERANZA	3
AAA0156LHJH	102122008900000000	LA LIBERTAD NO 1	3
AAA0156LHPP	102122011100000000	SANTA MARIA- LA REQUILINA RURAL	1
AAA0156LHSK	102122011400000000	EL OCASO	1
AAA0178KNLF	102122017400000000	PEDREGAL CURUBITAL-LA REQUINA RURAL	1
AAA0189XZHY	102122008000000000	LOTE 5 EL MOTINO LA RELIQUIA RURAL	2
AAA0200RONX	102122009700000000	PARTE LA REQUILINA	3
AAA0262TWYN	102122008700100000	LA ESPERANZA MJ 1	3
AAA0276JMLW	102122008700200000	LA ESPERANZA MJ 02	1
AAA0277UUAF	102122008700300000	LA ESPERANZA MJ 3	3
AAA0279MMYX	102122003400100000	QUEBRADITAS-LA REQUILINA RURAL MJ 1	1

**VEREDA 102211 LILIANA**

CHIP	PREDIO	DIRECCION	ESTRATO
AAA0145OYUZ	102211000100000000	KR 16 E 82 27 S	2
AAA0145OZFF	102211001200000000	KR 16 E 77A 45 S	1

**VEREDA 102310 EL BOSQUE SUR ORIENTAL RURAL I**

CHIP	PREDIO	DIRECCION	ESTRATO
AAA0142WPEA102310005300000000		PTE LOS SOCHES EL ROSAL BOSQUE SUR ORIENTAL RURAL I	1
AAA0142XBYN102310004100000000		SAN CAYETANO BOSQUE SUR ORIENTAL RURAL I	2
AAA0142XEJH 102310004900000000		EL MANZANO BOSQUE SUR ORIENTAL RURAL I	2
AAA0142XJTD 102310005500000000		EL PLATANAL BOSQUE SUR ORIENTAL RURAL I	1
AAA0142XTZE 102310005600000000		EL DIAMANTE BOSQUE SUR ORIENTAL I	2
AAA0142XUBR1023100066000000009		TETILLAS	5
AAA0142XWLM1023100009000000009		LOTE NO 5 EL CERRITO BOSQUE SUR ORIENTAL RURAL I	1
AAA0142XZAW1023100032000000000		SAN ANTONIO BOSQUE SUR ORIENTAL RURAL I	1
AAA0142YRJH 1023100027000000000		EL VERGEL BOSQUE SUR ORIENTAL RURAL I	1
AAA0142YRPP1023100034000000000		EL CEREZO BOSQUE SUR ORIENTAL RURAL I	1
AAA0142YZEA 1023100017000000000		EL CUCHARO BOSQUE SUR ORIENTAL RURAL I	1
AAA0142ZDCN1023100012000000000		EL RECUERDO BOSQUE SUR ORIENTAL RURAL I	1
AAA0142ZPEP 1023100004000000000		EL PLACER BOSQUE SUR ORIENTAL RURAL I	2
AAA0142ZUYX1023100030000000009		SANTA ISABEL EL ROSAL BOSQUE SUR ORIENTAL RURAL I	2
AAA0142ZUZI1023100019000000009		LOS CEREZOS BOSQUE SUR ORIENTAL RURAL	1
AAA0142ZWT01023100050000000000		PTE DE LOS SOCHES EL DESCANSO BOSQUE SUR ORIENTAL RURAL I	1
AAA0142ZWYX1023100051000000000		EL ALTO DE LAS AGUILAS BOSQUE SUR ORIENTAL RURAL I	1
AAA0142ZWZM1023100052000000000		EL MIRADOR BOSQUE SUR ORIENTAL RURAL I	2
AAA0142ZXXS 1023100021000000000		TOCAIMITA LOS MARGARITONES BOSQUE SUR ORIENTAL RURAL I	1
AAA0142ZXZE 1023100022000000000		EL CARINITO BOSQUE SUR ORIENTAL RURAL I	3
AAA0142ZYAF 1023100010000000000		EL RECUERDOBOSQUE SUR ORIENTAL RURAL I	2
AAA0142ZYBR1023100013000000000		TOCAIMITA LAURELES BOSQUE SUR ORIENTAL RURAL I	1
AAA0142ZZEP 1023100035000000000		BUENOS AIRES SANTA MARTA BOSQUE SUR ORIENTAL RURAL I	1
AAA0143AAEA 1023100008000000009		EL RECUERDO PARTE EL CERRITO BOSQUE SUR ORIENTAL RURAL I	1
AAA0143ABXS 1023100025000000000		EL PINO BOSQUE SUR ORIENTAL RURAL I	1
AAA0143BEBS 1023100037000000000		LOTE PL SANTA ISABEL EL RECUERDO SUR ORIENTAL RURAL I	2
AAA0143CCCX1023100018000000000		LA PRIMAVERA BOSQUE SUR ORIENTAL RURAL I	1
AAA0143ELPA 1023100042000000000		FINCA TETILLAS BOSQUE SUR ORIENTAL RURAL I	4
AAA0143KETO 1023100057000000000		EL MILAGRO BOSQUE SUR ORIENTAL RURAL I	3
AAA0143MEYX1023100016000000000		EL SOCORRO BOSQUE SUR ORIENTAL RURAL I	1

CHIP	PREDIO	DIRECCION	ESTRATO
AAA0143MKFT1023100058000000000		EL MIRADOR	1
AAA0143MXP1023100047000000000		LOTE 1 CASA BLANCA PARTE EL POR BOSQUE SUR ORIENTAL RURAL I	1
AAA0156LKBS1023100009001000000		PUERTO COLOMBIA BOSQUE SUR ORIENTAL RURAL I MJ	1
AAA0156LKDE1023100026000000009		EL HIGUERON BOSQUE SUR ORIENTAL RURAL I	1
AAA0156LKEP1023100026001000000		EL HIGUERON MJ	1
AAA0156LKHK1023100030001000000		STA ISABEL EL ROSAL MEJORA I BOSQUE SUR ORIENTAL RURAL I	1
AAA0156LKJZ 1023100030002000000		STA ISABEL EL ROSAL MEJORA 2	3
AAA0156LKKC1023100030003000000		STA ISABEL EL ROSAL MOJORA 3 MJ	2
AAA0156LKL F 1023100033000000000		SANTA MARIA N 2 BOSQUE SUR ORIENTAL RURAL I	1
AAA0156LKOM1023100066001000000		EL CONSUELO N 2 MJ 1 BOSQUE SUR ORIENTAL RURAL I	1
AAA0156LKS Y 1023100043000000000		EL BOSQUE SUR ORIENTAL 43 BOSQUE SUR ORIENTAL RURAL I	2
AAA0156LKTD1023100044000000000		PALOGRADE	3
AAA0156LKUH1023100045000000000		BUENA VISTA BOSQUE SUR ORIENTAL RURAL I	1
AAA0156LKW W 1023100048000000000		SAN RAFAEL BOSQUE SUR ORIENTAL RURAL I	1
AAA0186RBBS1023100009002000000		LOTE N 5 EL CERRITO MJ 2 BOSQUE SUR ORIENTAL RURAL I	1
AAA0190YCHY1023100019001000000		LOS CEREZOS BOSQUE SUR ORIENTAL RURAL I INT 001 MJ	1
AAA0190YXMR1023100008001000000		EL RECUERDO PTE EL CERRITO BOSQUE SUR ORIENTAL RURAL I MJ	1

**VEREDA 102312 CIUDAD LONDRES RURAL**

CHIP	PREDIO	DIRECCION	ESTRATO
AAA0278UXLW	102312000100100000	TV 14 E 71A 20 S MJ	3

**VEREDA 102344 CIUDAD LONDRES RURAL**

CHIP	PREDIO	DIRECCION	ESTRATO
AAA0137LRAW	1023443999000000000	CR 7B ESTE 80 60 SUR.	1
AAA0137LRDE	1023444410000000000	KR 7 ESTE 63 53 SUR	2

**VEREDA 102401 LOS ARRAYANES**

CHIP	PREDIO	DIRECCION	ESTRATO
AAA0137LRLF	102401000300000000	TV 20 E 97 51 S	1

**VEREDA 102405 PEPINITOS**

CHIP	PREDIO	DIRECCION	ESTRATO
AAA0137LTZE	102405000100000000	CL 86B S 10B 03 E	1

**VEREDA 102407 TIBAQUE SUR**

CHIP	PREDIO	DIRECCION	ESTRATO
AAA0146BSFT	102407000100000000	KR 18 E 84 25 S	1

**VEREDA 102502 EL UVAL RURAL**

CHIP	PREDIO	DIRECCION	ESTRATO
AAA0002FSPA	102502018300000000	EL BAUL	2
AAA0005FXKC	102502014600000000	EL ESPINO	1
AAA0020OTCN	102502011100000000	EL HIGUERON	3
AAA0020OYLW	102502020500000000	LA LAGUNITA PARTE	1
AAA0022SJBS	102502020600000000	SAN FRANCISCO	1
AAA0137BXJZ	102502024000000000	LAS MANITAS EL BALCON EL UVAL	1
AAA0137BZOM	102502014100000000	EL UVAL	2
AAA0137CFYX	102502010500000000	SANTA HELENA	3
AAA0137LYEA	102502000600000000	MONTELARGO EL UVAL	3
AAA0142WXEA	102502009600000000	EL POZUELO EL UVAL	1
AAA0142XCWF	102502001600000000	VILLA FLOR EL UVAL	3
AAA0142XDEP	102502022100000000	LA FLORIDA	1
AAA0142XESK	102502010700000000	LA PRADERA EL UVAL	1
AAA0142XFLF	102502016200000000	HUERTAS DE FUCHA	2
AAA0142XHXS	102502006600000000	CEREZO II EL UVAL	1
AAA0142XKZM	102502022800000000	ZARAGOZA	2
AAA0142XNFZ	102502019600000000	LAS MANGUITAS	1
AAA0142XOAF	102502014300000000	LA TAZA EL UVAL	1
AAA0142XPRJ	102502019400000000	EL CEREZO	2
AAA0142XRXS	102502000800000000	PREDIO MONTELARGO VDA EL UVAL USME	3
AAA0142XTBS	102502010100000000	BUENAVISTA EL UVAL	1
AAA0142XUKL	102502014000000000	EL TRIUNFO	2
AAA0142XXHK	102502029000000000	EL MANZANO	1
AAA0142XXUH	102502018400000000	MONTANA	3
AAA0142XYAF	102502009300000000	AGISAL EL UVAL	2
AAA0142XYBR	102502011600000000	EL ARBOL LOCO	1
AAA0142XYCX	102502021000000000	RODAMONTE EL UVAL	1
AAA0142XYDM	102502028800000000	LA ESPERANZA EL UVAL	2
AAA0142XYNN	102502021300000000	EL ROSAL	1
AAA0142XYOE	102502011300000000	EL PORVENIR	1

CHIP	PREDIO	DIRECCION	ESTRATO
AAA0142XZDE	102502006900000000	EL CEREZO	2
AAA0142XZWW	102502008200000000	EL UVAL LAS TAGUAS	2
AAA0142XZYN	102502007000000000	EL EDEN EL CHAQUE	2
AAA0142YABS	102502009100000009	LA ESMERALDA	1
AAA0142YLSK	102502020800000000	EL CIPRES EL UVAL	1
AAA0142YOMR	102502029100000000	VILLA ADELA	2
AAA0142YONX	102502027600000000	SANTA ANA	2
AAA0142YPNN	102502013700000000	EL TRIUNFO EL UVAL	1
AAA0142YPOE	102502014500000009	EL RINCON" PARTE DE EL TRIUNFO;AAA0142YPOE;0;050S00763268;13	2
AAA0142YPTO	102502013900000000	LA MANA	1
AAA0142YSSY	102502016300000009	AGUALINDA	2
AAA0142YSTD	102502017200000009	0 0 00 3138 USME	1
AAA0142YUKC	102502025800000000	EL CHITAL	3
AAA0142YXCX	102502016400000000	DURAZNILLOS EL DESTINO	1
AAA0142YXDM	102502017300000000	MATA DE ROSA	2
AAA0142YXPP	102502033900000000	VEREDA AGUALINDA EL BALCON	1
AAA0142ZBLF	102502013800000000	EL TRIUNFO EL UVAL	1
AAA0142ZDJZ	102502009200000000	EL AGIZAL EL UVAL	1
AAA0142ZDZE	102502011000000000	EL PEDREGAL EL UVAL	2
AAA0142ZFAW	102502023300000000	EL MANZANO EL UVAL	1
AAA0142ZHTD	102502023000000000	EL ESPINO EL UVAL	3
AAA0142ZMCX	102502019700000000	EL UVALITO EL UVAL	2
AAA0142ZNFZ	102502005000000000	LA FORTUNA EL UVAL	3
AAA0142ZOHY	102502007100000000	EL CEREZO B	2
AAA0142ZOLW	102502040800000000	VEREDA EL UVAL EL ROSARIO	2
AAA0142ZRRJ	102502012800000000	EL CHAQUE	1
AAA0142ZCCN	102502019900000000	EL ESPINO EL UVAL	2
AAA0143AAJH	102502023100000000	EL RECUERDO	1
AAA0143AFZE	102502043100000000	EL RETIRO VDA EL UVAL	1
AAA0143AHCN	102502012500000000	EL TREBOL EL UVAL	1

CHIP	PREDIO	DIRECCION	ESTRATO
AAA0143AHEP	102502024700000000	LA CASITA NO 6	1
AAA0143AHMR	102502012100000000	PRT EL PLACER Y EL TREBOL EL U	1
AAA0143ALYN	102502012600000000	SANTA ISABEL	1
AAA0143AMEA	102502013500000000	CENTRO PANTANITOS	1
AAA0143AXVV	102502037100000000	KR 7D E 118 22 S	1
AAA0143BCEP	102502011400000000	LA ESPERANZA	2
AAA0143BEFZ	102502019500000000	SANTA CECILIA	1
AAA0143BLDM	102502015900000000	EL EDEN	1
AAA0143BLEA	102502028700000000	EL CORRAL	3
AAA0143BLFT	102502028300000000	EL GUAYABO	1
AAA0143BLJH	102502022600000000	LA COMETA	1
AAA0143BLLW	102502030800000000	EL TUNO	2
AAA0143BLMS	102502016000000000	EL SALVIO N 2	1
AAA0143BLNN	102502029300000000	EL VERGEL	4
AAA0143BMJZ	102502024600000000	BUENAVISTA EL UVAL	1
AAA0143BMLF	102502020400000000	LA UVITA	1
AAA0143BSHK	102502020000000000	EL CHAQUE	3
AAA0143BWL	102502022400000000	EL POTRERITO	1
AAA0143ELFZ	102502027200000000	EL PARAISO EL UVAL	1
AAA0143ELTD	102502020300000000	SANTA ANA Y LAGUNITAS	2
AAA0143FCZE	102502024500000000	MATAGRANDE	1
AAA0143JTKL	102502006400000000	EL TRIANGULO II	1
AAA0143MSMS	102502029400000000	LAS AZUCENAS EL UVAL	3
AAA0143MUHY	102502011500000000	LA ESPERANZA	1
AAA0143MUKL	102502018900000000	EL RECUERDO EL UVAL	3
AAA0143MXKC	102502017700000000	LOTE 1 PTE LA ALCANCIA	1
AAA0143MXMR	102502017900000000	LA ALCANCIA LOTE NO 3	2
AAA0143MXNX	102502018000000000	EL AGIZAL	2
AAA0143MXOM	102502018100000000	LA ALCANCIA	1
AAA0143MYBR	102502024200000000	LA ALCANCIA	1

CHIP	PREDIO	DIRECCION	ESTRATO
AAA0143XSSY	102502021600000000	RODAMONTE Y CANDELA EL UVAL	1
AAA0143YBFZ	102502006100000000	JUANCHITO EL MIRADOR	2
AAA0146JDXS	102502016900000000	DG 130 SUR N 4F 85 ESTE	1
AAA0146JDYN	102502016800000009	LA QUINTA EL UVAL	1
AAA0156LKZE	102502001300000000	EL UVAL 0013	1
AAA0156LLKL	102502004900000000	EL MIRADOR	1
AAA0156LLOE	102502006500000000	EL MIRADOR EL UVAL	1
AAA0156LLRU	102502006700000000	LA ESPERANCITA EL UVAL	4
AAA0156LLYX	102502009100100000	LA ESMERALDA MEJORA 001	1
AAA0156LMDE	102502010600000000	EL AGIZAL	1
AAA0156LMFZ	102502011500100000	LA ESPERANZA MEJORA 0115	1
AAA0156LMHK	102502011600100000	EL ARBOL LOCO MEJORA 1	1
AAA0156LMOM	102502013300000000	SANTA ISABEL EL UVAL	2
AAA0156LMPA	102502014200000000	CEREZO I	2
AAA0156LMRJ	102502014300100000	LA TAZA MEJORA I	1
AAA0156LMSY	102502014300200000	LA TAZA MEJORA 2	2
AAA0156LMWW	102502014500200000	EL TRIUNFO MEJORA 2	2
AAA0156LMXS	102502014500300000	EL TRIUNFO MEJORA 3	3
AAA0156LMYN	102502015100000000	MI CARI%ITO O EL SALITRE	1
AAA0156LNAF	102502016300100000	AGUALINDA MEJORA 001	3
AAA0156LNBR	102502016300200000	AGUALINDA MEJORA 2	1
AAA0156LNCX	102502016300300000	AGUALINDA MEJORA 3	1
AAA0156LNDM	102502016300400000	AGUALINDA MEJORA 004	1
AAA0156LNEA	102502016300500000	AGUALINDA MEJORA 005	1
AAA0156LNFT	102502016700000000	EL CHOCHO EL UVAL	1
AAA0156LNHY	102502017000000009	LA ESPERANZA EL UVAL	1
AAA0156LNJH	102502017000100000	LA ESPERANZA MEJORA 001	1
AAA0156LNKL	102502017000200000	LA ESPERANZA MEJORA 002	1
AAA0156LNLW	102502017200100000	0 00 3138 USME MEJORA 001	1
AAA0156LNOE	102502018300200000	EL BAUL MEJORA 002	1

CHIP	PREDIO	DIRECCION	ESTRATO
AAA0156LNXR	102502021100000000	EL ARRAYAN	1
AAA0156LNZM	102502021400000000	RODAMONTE Y CANDELA EL UVAL	1
AAA0156LOAW	102502021800000000	CASA LOTE EL UVAL 0218	1
AAA0156LOBS	102502021900000000	LAS QUEBRADAS VEREDA EL UVAL	3
AAA0156LOCN	102502022000000000	EL UVAL 0220	2
AAA0156LODE	102502022300000000	LAUREL NO 1	1
AAA0156LOEP	102502022800100000	ZARAGOZA MEJORA 001	1
AAA0156LOFZ	102502022800200000	ZARAGOZA MEJORA 002	2
AAA0156LOHK	102502022800300000	ZARAGOZA MEJORA 003	2
AAA0156LOJZ	102502022800400000	ZARAGOZA MEJORA 004	1
AAA0156LOKC	102502023400000000	EL MANZANO	2
AAA0156LOMR	102502023700000000	LOTE SAN MARTIN	1
AAA0156LOOM	102502024100000000	EL MORTI%O	1
AAA0156LOUH	102502026200000000	LA BOMBA EL UVAL	2
AAA0156LOZE	102502026900000000	LOS PINOS	1
AAA0156LPAF	102502027000000000	EL MORTI%O	2
AAA0156LPBR	102502027300000000	EL RECUERDO	2
AAA0156LPJH	102502028900000000	LA ESPERANZA PTE	1
AAA0160DYBR	102502040600000000	LA CEIBA CEREZO II EL UVAL	3
AAA0168KTUZ	102502025000000000	LA PRIMAVERA	1
AAA0168KTWF	102502035300000000	EL ESPINO	2
AAA0186RBCN	102502016800100000	VILLA ANITA MJ 1 EL UVAL	1
AAA0186RBDE	102502023900000000	LA PRIMAVERA EL UVAL	1
AAA0186RCEA	102502042400000000	LAS FLOREZ EL UVAL	1
AAA0186RCFT	102502043700000000	SAN JOSE	2
AAA0189DHUZ	102502019800100000	EL CARMEN 2 MJ	1
AAA0203RZFZ	102502044000000000	BOMBA ROJA	2
AAA0246UTHK	102502026300000000	PARTE LA ESPERANZA EL UVAL	2
AAA0250OKZE	102502110900000000	EL MANZANO UVAL RURAL	1
AAA0257CWJH	102502052400000000	BUENAVISTA	1

CHIP	PREDIO	DIRECCION	ESTRATO
AAA0260UFXS	102502016300600000	AGUALINDA MJ 6	1
AAA0269SDJH	102502016300700000	AGUALINDA MJ 7	1
AAA0270SBOE	102502031400000000	EL CIPRES 2 EL UVAL	1
AAA0270WDHY	102502016300900000	AGUALINDA MJ 9	1
AAA0270WDKL	102502016300800000	AGUALINDA MJ 8	1

**VEREDA 102601 CENTRO USME RURAL**

CHIP	PREDIO	DIRECCION	ESTRATO
AAA0002XCYN	102601000100000000	CENTRO CHINGAZA CENTRO USME RURAL	1
AAA0142XOLW	102601000300000000	CENTRO EL ARCA CENTRO USME RURAL	1
AAA0142ZKZM	102601003000000000	PARTE EL RECREO CENTRO USME RURAL	2
AAA0143AZNX	102601000500000000	PTE EL ARCA CHIGUAZA ROSAL CENTRO USME RURAL	1
AAA0143BAKC	102601002400000000	LT P 1215 VRDA AGUA LINDA CENTRO USME RURAL	2
AAA0143BBSK	102601001600000000	PT VDA AGUALINDA LOS ARBOLOCOS CENTRO USME RURAL	3
AAA0156LRAF	102601001700000000	ESMERALDA 1 CENTRO USME RURAL	1
AAA0156LRWF	102601002900000000	VEREDA ZIPAQUE EL RECREO CENTRO USME RURAL	1
AAA0271YPCN	102601001600100000	PT VDA AGUALINDA LOS ARBOLOCOS CENTRO USME RURAL MJ	3
AAA0271YUXR	102601001600200000	PTE VDA AGUALINDA LOS ARBOLOCOS CENTRO USME RURAL MJ 2	3

**VEREDA 102602 CENTRO USME RURAL I**

CHIP	PREDIO	DIRECCION	ESTRATO
AAA0142ZPHK	102602000100000000	EL TRIANGULO LA ESPERANZA VDA CENTRO USME RURAL 1	1
AAA0193RUHY	102602000500000000	LA ESPERANZA	1

**VEREDA 102707 OLARTE**

CHIP	PREDIO	DIRECCION	ESTRATO
AAA0137MPZM	102707000100000000	LA SOLEDAD	4
AAA0137MRCX	102707000400000000	EL ARRAYAN	1
AAA0137MREA	102707000500100000	EL ARDIN OLARTE MJ	1
AAA0137MRFT	102707000600000000	PRIMAVERA OLARTE	1
AAA0137MRHY	102707000700000000	EL JARDIN	2
AAA0137MROE	102707001300000000	OLARTE CUATRO ESQUINAS OLARTE	2
AAA0137MRPP	102707001400000000	EL DESTINO BUENAVISTA OLARTE	6
AAA0137MRRU	102707001500000000	CUCHIBARA PTE AGUALINDA	5
AAA0137MRSK	102707001600000000	ANA MARIA OLARTE	4
AAA0137MRTO	102707001700000000	AGUA LINDA EL DIAMANTE OLARTE	4
AAA0137MRWF	102707001900000000	ULAME	3
AAA0137MRZM	102707002100100000	NUTRIA EL RECREO MJ	1
AAA0137MSAW	102707002100200000	NUTRIA EL RECREO MJ	1
AAA0137MSCN	102707002300000000	LA NUTRIA OLARTE	1
AAA0137MSHK	102707002700000000	LA VEGA OLARTE	3
AAA0137MSLF	102707002900000000	AEROLITO Y LA ESPERANZA LOTE 1	1
AAA0137MSMR	102707003000000000	LA VEGA	1
AAA0137MSNX	102707003100000000	AGUALINDA LA VEGA	1
AAA0137MSPA	102707003300000000	OLARTE 33 OLARTE	1
AAA0137MSRJ	102707003400000000	AGUA LINDA TERCER LOTE	1
AAA0137MSSY	102707003500000000	OLARTE 35	1
AAA0137MSUH	102707003700000000	SEGUNDO LOTE EL CIPRES	1
AAA0137MSXS	102707003900000000	FINCA GUANZA	3
AAA0137MTAF	102707004200000000	AGUALINDA EL CONSUELO PLARTE	1
AAA0137MTCX	102707004400000000	EL PORFIN OLARTE	1
AAA0137MTEA	102707004500100000	CASA EL PORFIN MJ	1
AAA0137MTFT	102707004500200000	EL CONSUELO MJ	1
AAA0137MTHY	102707004600000000	EL CONSUELO OLARTE	1
AAA0137MTJH	102707004700000000	EL CONSUELO	1
AAA0137MTKL	102707004800000000	EL CERESO PARTE EL PORFIN	1

CHIP	PREDIO	DIRECCION	ESTRATO
AAA0137MTLW	102707004800100000	EL CEREZO MJ	1
AAA0137MTMS	102707004800200000	EL CEREZO OLARTE MJ	1
AAA0137MTNN	102707004800300000	EL CEREZO MJ	1
AAA0137MTPP	102707004900100000	EL MIRADOR MJ	1
AAA0137MTRU	102707004900200000	EL MIRADOR OLARTE MJ	1
AAA0137MTSK	102707005000000000	SAN GIL	2
AAA0137MTTO	102707005100000000	EL RECUEWRDO GLOBO B OLARTE	1
AAA0137MTUZ	102707005200000000	EL RECUERDO GLOBO A OLARTE	1
AAA0137MTWF	102707005300000000	SANTA HELENA	2
AAA0137MTXR	102707005400000000	LOTE 3	1
AAA0137MTYX	102707005500000000	CHIGUAZA LOTE 5	1
AAA0137MTZM	102707005600000000	LOTE 4 CHIGUAZA OLARTE	2
AAA0137MUDE	102707006000000009	SAN JOSE OLARTE	1
AAA0137MUEP	102707006100100000	EL CIPRES MJ 1	1
AAA0137MUHK	102707006300000000	EL RECUERDO OLARTE	1
AAA0137MUJZ	102707006400000000	ESQUINAZO OLARTE	2
AAA0137MULF	102707006600000000	PARTE SAN ISIDRO OLARTE	2
AAA0137MUOM	102707006900000000	AGUA LINDA OLARTE	1
AAA0137MUPA	102707007000000000	LOS CHILCOS OLARTE	1
AAA0137MUYN	102707007800000000	LA LAGUNA OLARTE	3
AAA0137MWAW	102707008000000000	EL TRIUNFO PARC VERSALLES OLARTE	1
AAA0137MWBS	102707008100000000	RINCON DE CHIGUAZA DE CHIGUAZAOLARTE	2
AAA0137MWDE	102707008300000000	PUENTE TIERRA	4
AAA0137MWEP	102707008400000000	EL TRIUNFO OLARTE	2
AAA0137MWHK	102707008600000000	PUERTO RICO	2
AAA0137MWJZ	102707008700000000	HUERTA DEL BOSQUE OLARTE	1
AAA0137MWKC	102707008800000000	0 0 00 2693 USME	1
AAA0137MWLF	102707008900000000	AGUA DULCE RUIDOSA	2
AAA0137MWNX	102707009100000000	EL CORDON OLARTE	1
AAA0137MWOM	102707009200000000	EL ARRAYAN OLARTE	1

CHIP	PREDIO	DIRECCION	ESTRATO
AAA0137MWYN	102707010000000000	LAS BRISAS	2
AAA0137MXBR	102707010300000000	CORINTO LA TRINIDAD	3
AAA0137MXEA	102707010600000000	LA ESPERANZA OLARTE	3
AAA0137MXFT	102707010700000000	EL RUBI OLARTE	1
AAA0137MXJH	102707010900000000	SANTA RITA	1
AAA0137MXOE	102707011400000000	VILLA JAVIER OLARTE	4
AAA0137MXPP	102707011500000000	BUENAVISTA	4
AAA0137MXRU	102707011600000000	OLARTE BUENAVISTA	2
AAA0137MXSK	102707011700000000	VILLA ANDREA OLARTE	2
AAA0137MXUZ	102707011900000000	BUENAVISTA OLARTE	3
AAA0137MXWF	102707012000000000	OLARTE CHEQUE BUENAVISTA OLARTE	3
AAA0137MYAW	102707012400000000	EL PORVENIR OLARTE	1
AAA0137MYBS	102707012500000000	OLARTE	3
AAA0137MYCN	102707012600000000	OLARTE LA PAZ OLARTE	1
AAA0137MYEP	102707012800000000	LA ESMERALDA	2
AAA0137MYHK	102707013000000000	OLARTE GUANGA	3
AAA0137MYJZ	102707013100000000	OLARTE PAPAYO OLARTE	1
AAA0137MYKC	102707013200000000	EL DESTINO MARAVILLA	1
AAA0137MYLF	102707013300000000	LAS BRISAS OLARTE	2
AAA0137MYNX	102707013500000000	PTE VD AGUA LINDA LT 4Y5 E OLARTE	1
AAA0137MYP A	102707013700000000	LA RIVERA	3
AAA0137MYRJ	102707013800000000	LOS PINOS OLARTE	2
AAA0137MYTD	102707014000000000	ARRAYAN OLARTE	4
AAA0137MYWW	102707014200000000	LA ESPERANZA	2
AAA0137MZEA	102707014900000000	LOTE 4 OLARTE	2
AAA0137MZFT	102707015000000000	LOTE N' 5 OLARTE	1
AAA0137MZKL	102707015300000009	LA ALDEA	1
AAA0137MZLW	102707015300100000	OLARTE 153 MJ 1 OLARTE	1
AAA0137MZMS	102707015400000000	AEROLITO Y LA ESPERANZA LOTE 2 OLARTE	1
AAA0137MZPP	102707015700000000	ASOMADERO OLARTE	2

CHIP	PREDIO	DIRECCION	ESTRATO
AAA0137MZRU	102707015800000000	EL EDEN OLARTE	1
AAA0137MZUZ	102707016100000000	ASOMADERO OLARTE	1
AAA0137MZXR	102707016300000000	AGUALINDA EL CASTILLO OLARTE	2
AAA0137NAAF	102707016400200000	EL ORDAN MJ	3
AAA0137NABR	102707016400300000	EL UVAL MJ	4
AAA0137NADM	102707016400500000	EL UVAL MJ	2
AAA0137NAEA	102707016400600000	EL UVAL OLARTE MJ	3
AAA0137NAFT	102707016400700000	EL UVAL OLARTE MJ	1
AAA0137NAHY	102707016500000000	VILLA GABRIELA	2
AAA0137NAMS	102707016900000000	LA PRIMAVERA OLARTE	1
AAA0137NANN	102707017000000000	LOS REYES LOTE B	1
AAA0137NAOE	102707017100000000	LOS REYES LOTE UNO A	1
AAA0137NAXR	102707017800000000	OLARTE 178	1
AAA0137NBCN	102707018300000000	EL RECUERDO	1
AAA0137NBEP	102707018500000000	LA FLORIDA OLARTE	1
AAA0137NBFZ	102707018600000000	LA FALDA OLARTE	1
AAA0137NBMR	102707019100000000	EL CUCHARO	1
AAA0137NBOM	102707019300000000	CENTRO CORINTO	3
AAA0137NBPA	102707019400000000	LOS BEBEDEROS	2
AAA0137NBRJ	102707019500000000	OLARTE 195 OLARTE	3
AAA0137NBSY	102707019600000000	EL RETIRO	2
AAA0137NBTD	102707019700000000	LA ESPANOLA OLARTE	3
AAA0137NBYN	102707020100000000	LA FRONTERA	1
AAA0137NCAF	102707020300000000	LA PALMERA PTE CORINTO O LA T	2
AAA0137NCCX	102707020500000000	PARC 2 PTE CERRO REDONDO	2
AAA0137NCEA	102707020700000000	AGUALINDA CAMPO AMOR EL PORVEN	3
AAA0137NCFT	102707020800000000	PUENTE CORINTO LA TRINIDAD	3
AAA0137NCJH	102707021000000000	SAN LUIS OLARTE	3
AAA0137NCKL	102707021100000000	CERRO REDONDO VEREDA OLARTE	2
AAA0137NCLW	102707021200000000	LA VICTORIA OLARTE	4

CHIP	PREDIO	DIRECCION	ESTRATO
AAA0137NCMS	102707021300000000	EL PORTAL ANDALUZ	4
AAA0137NCNN	102707021400000000	EL MIRADOR	2
AAA0137NCOE	102707021500000000	MIRADOR	1
AAA0137NCRU	102707021700000000	EL PROGRESO	2
AAA0137NCSK	102707021800000000	LA CABA#A Y LA SERRANIA	2
AAA0137NCTO	102707021900000000	EL ALENADERO OLARTE	3
AAA0137NCUZ	102707022000000000	EL PORVENIR	1
AAA0137NCWF	102707022100000000	LA AVENIDA	1
AAA0137NCXR	102707022200000009	SAN ISIDRO OLARTE	5
AAA0137NDCN	102707022700000000	EL ROSAL	2
AAA0137NDEP	102707022900000000	ARRAYAN OLARTE	1
AAA0137NDHK	102707023100000000	EL ROSAL	1
AAA0137NDPA	102707023800000000	AGUALINDA OLARTE	1
AAA0137NDRJ	102707023900000000	EL CANASTO	2
AAA0137NDTD	102707024100000000	SANTA ISABEL OLARTE	2
AAA0137NDWW	102707024300000000	LAS MERCEDES	3
AAA0137NEDM	102707024800000000	OLARTE 248	3
AAA0137NEFT	102707025000000000	AGUA DULCE VDA CORINTO	1
AAA0137NEJH	102707025200000000	FINCA EL MORTINO OLARTE	2
AAA0137NESK	102707026000000000	ALTO DEL TOLIMA OLARTE	2
AAA0137NETO	102707026100000000	EL CHUSCAL	2
AAA0137NEUZ	102707026200000000	OLARTE 262	2
AAA0137NEXR	102707026400000000	PUENTE DE TIERRA VIRGINIA	2
AAA0137NEYX	102707026500000000	SANTA MARTA OLARTE	2
AAA0137NFAW	102707026700000000	SANTA MARIA	2
AAA0137NFJZ	102707027400000000	LA GARDENIA VERD.CERRO REDONDO	2
AAA0137NFKC	102707027500000000	EL PORVENIR	2
AAA0137NFMR	102707027700000000	PTE CERRO REDONDO EL MIRADOR	1
AAA0137NFPA	102707028000000000	OLARTE 280	3
AAA0137NFRJ	102707028100000000	JUDEA 2 PT PREDIO EL PARAISO	1

CHIP	PREDIO	DIRECCION	ESTRATO
AAA0137NFSY	102707028200000000	EL ENSENILLO PTE UDEAZ	1
AAA0137NFTD	102707028300000000	EL SOL AGUALINDA OLARTE	1
AAA0137NFUH	102707028400000000	VILLA INES	1
AAA0137NHDE	102707029200000000	SAN LUIS OLARTE	2
AAA0137NHFZ	102707029400000000	AGUA LINDA ALTO DE LA CRUZ OLARTE	2
AAA0137NHHK	102707029500000000	ALTO DE LA CRUZ OLR	1
AAA0137NHJZ	102707029600000000	BELLAVISTA	2
AAA0137NHKC	102707029700000000	FINCA SANTA ISABEL	2
AAA0137NHNX	102707030000000000	LOTE 4	1
AAA0137NHPA	102707030200000000	LOTE 2 EL MIRADOR	1
AAA0137NHRJ	102707030300000000	LTE 1 PTE EL CONDOR LTE 11	1
AAA0137NHSY	102707030400000000	EL MARTIQUO LOTE 7 OLARTE	2
AAA0137NHTD	102707030500000000	LT 8 PL 2 PTE DURAZNILLOS EL R	1
AAA0137NHUH	102707030600000000	EL PLACER OLARTE	3
AAA0137NHWW	102707030700000000	EL PORVENIR OLARTE	2
AAA0137NHXS	1027070308000000009	PEDREGOSA AGUALINDA	1
AAA0137NHZE	102707030800200000	PEDREGOSA AGUALINDA MJ	1
AAA0137NJAW	102707030800300000	PEDREGOSA AGUALINDA MJ	1
AAA0137NJCN	102707031000000000	OLARTE 310 OLARTE	1
AAA0137NJDE	102707031100000000	OLARTE 311 OLARTE	1
AAA0137NJEP	102707031200000000	EL ARRAYAN OLARTE	2
AAA0137NJFZ	102707031300000000	EL PARAISO OLARTE	2
AAA0137NJHK	1027070314000000009	EL CASTILLO OLARTE	3
AAA0137NJJZ	102707031500000000	LA AMISTAD OLARTE	2
AAA0137NJLF	102707031700000000	VERSALLES PTE MANGA DE LAGUNA	2
AAA0137NJMR	102707031800000000	TRES ESQUINAS OLARTE	1
AAA0137NJPA	102707032100000000	LAS VIOLETAS OLARTE	1
AAA0137NJRJ	102707032200000000	LOS FIQUES	1
AAA0137NJSY	102707032300000000	PANTANITOS OLARTE	2
AAA0137NJZE	102707032900000000	MATA DE MORA	1

CHIP	PREDIO	DIRECCION	ESTRATO
AAA0137NKAF	102707033000000000	CORINTO MATA DE MORA OLARTE	1
AAA0137NKBR	102707033100000000	MATA DE MORA OLARTE	2
AAA0137NKCX	102707033200000000	MATA DE MORA	2
AAA0137NKFT	102707033500000000	LOTE 3 PRETIL DE LOS CONEJOS OLARTE	3
AAA0137NKHY	102707033600000000	PTE LOTE 3 LAS MERCEDES	3
AAA0137NKJH	102707033700000000	CERRO REDONDO LA CABANA OLARTE	6
AAA0137NKNN	102707034100000000	LA PICCOLA OLARTE	2
AAA0137NKRU	102707034400000000	SIVASOQUE	2
AAA0137NKSK	102707034500000000	EL PORVENIR OLARTE	1
AAA0137NKTO	102707034600000000	LAS MERCEDES	1
AAA0137NKUZ	102707034700000000	EL DESTINO ANDA LUCIA OLARTE	2
AAA0137NKWF	102707034800000000	EL DESTINO BUENAVISTA	1
AAA0137NKXR	102707034900000000	EL ROCIO	1
AAA0137NLBS	102707035300000000	LA ROSELA OLARTE	2
AAA0137NLCN	102707035400000000	EL PALCER	2
AAA0137NLDE	102707048000000000	EL SOLAR PTE EL PREDIO JUDEA 2	1
AAA0137NLFZ	102707035700000000	EL TRIUNFO OLARTE	1
AAA0137NLHK	102707035800000000	LA ESPERANZA OLARTE	2
AAA0137NLJZ	102707035900000000	LA DUCHA OLARTE	2
AAA0137NLKC	102707036000000000	AGUALINDA LA CABAQA	1
AAA0137NLLF	102707036100000000	LA LOMA EL DESTINO OLARTE	1
AAA0137NLNX	102707036300000000	EL PAARITO	1
AAA0137NLQM	102707036400000000	LA ESTANCIA OLARTE	2
AAA0137NLPB	102707036500000000	LOTE 9 EL TRIUNFO	1
AAA0137NLRJ	102707036600000000	LOS ARBOLEDAS	2
AAA0137NLTD	102707036700000000	EL GUAMO	1
AAA0137NLUH	102707036800000000	PUENTE AGUA DULCE LA TIGRERA	1
AAA0137NLWW	102707009300000000	EL PLACER AGUA DULCE	1
AAA0137NLZE	102707037200000000	LA LIBERTAD OLARTE	1
AAA0137NMAF	102707037300000000	SAN PEDRO VDA OLARTE	3

CHIP	PREDIO	DIRECCION	ESTRATO
AAA0137NMFT	102707037600000000	EL DIAMANTE OLARTE	2
AAA0137NMHY	102707037700000000	LOTE EL PARAISO	2
AAA0137NMMS	102707038100000000	LA PEQA OLARTE	1
AAA0137NMUZ	102707038800000000	LOTE 3 EL PRADO	1
AAA0137NMWF	102707038900000000	EL PARAISO LOTE 3 OLARTE	1
AAA0137NMXR	102707039000000000	EL PARAISO LOTE 2	1
AAA0137NMYX	102707039100000000	EL PARAISO LOTE 1 OLARTE	1
AAA0137NMZM	102707039200000000	LOS LAURELES OLARTE	1
AAA0137NNBS	102707039400000000	EL RECUERDO OLARTE	1
AAA0137NNEP	102707039700000000	FINCA SAN OSE	2
AAA0137NNHK	102707039900000000	LOS ARBOLOCOS	1
AAA0137NNKC	102707040100000000	EL SALERO OLARTE	1
AAA0137NNLF	102707040200000000	EL MORTINO OLARTE	2
AAA0137NNMR	102707040300000000	AGUALINDA LA LIBERTAD OLARTE	3
AAA0137NNZE	102707041400000000	EL RECUERDO	1
AAA0137NOFT	102707042000000000	OLARTE 420 OLARTE	1
AAA0137NOMS	102707042500000000	LA SELVA OLARTE	1
AAA0137NOPP	102707042800000000	LOS BORRACHEROS OLARTE	1
AAA0137NORU	102707042900000000	EL HUBO PTE AGUALINDA OLARTE	2
AAA0137NOSK	102707043000000000	EL DURAZNO	1
AAA0137NOTO	102707043100000000	AGUA DULCE	1
AAA0137NPCN	102707043900000000	AGUALINDA CHIGUAZA OLARTE	1
AAA0137NPFZ	102707044200000000	LA PARMENITA OLARTE	2
AAA0142XJEP	102707009000000000	CENTRO LA MESITA	3
AAA0142XJLF	102707004000000000	OLARTE 40	3
AAA0142XRTD	102707023200000000	ESTANCITA CENTRO	2
AAA0142YFFP	102707023400000000	LAS FLOREZ PTE EL ARRAYAN	3
AAA0142YTJH	102707035600000000	LA ARGENTINA OLARTE	1
AAA0142ZAEA	102707010400000000	LOTE LOS PINOS OLARTE	2
AAA0142ZLTD	102707035500000000	LA ARGENTINA	1

CHIP	PREDIO	DIRECCION	ESTRATO
AAA0142ZZJZ	102707050300000000	LTE EL TRIANGULO PARTE LA LIBE	1
AAA0143ACBR	102707051500000000	PTE FCA ALINADERO LA LAJITA	2
AAA0143AFUH	102707035100000000	EL PORVENIR PTE FINCA SANTA MARTHA	1
AAA0143ALSY	102707028800000009	AGUA LINDA BUENOS AIRES	1
AAA0143ANMR	102707042200000000	LA ALDEA	1
AAA0143ANSY	102707039800000000	EL HUERTO	1
AAA0143AUEA	102707035200000000	LT 8 PLANO 3 PTE LT CHIGUAZA	2
AAA0143BAMR	102707027600000000	PARCELA 3 VILLA GABRIELA	2
AAA0143BBZM	102707051600000000	PARC 4 PTE CERRO REDONDO	2
AAA0143BJOE	102707046800000000	LT PTE EL HUERTO 5 VDA OLARTE	1
AAA0143ELMR	102707048200000000	LA ARGENTINA SG OLARTE	3
AAA0143EYZM	102707021600000000	LA TRINIDAD PTE EL HIGUERON	2
AAA0143JTAF	102707044000000000	AGUALINDA CHIGUAZA LT 5 OLARTE	2
AAA0143MSSK	102707022500000000	SANTA ISABEL OLARTE	2
AAA0143NPCX	102707048600000000	MARISOL OLARTE	2
AAA0154PSKC	102707045100000000	LOTE CALIFORNIA 2 OLARTE	1
AAA0155HCHK	102707046000000000	SANTA MARTHA	6
AAA0160JPCN	102707012200100000	EL PORVENIR MJ	1
AAA0163ATWW	102707046100000000	SAN LUIS OLARTE	2
AAA0179OWTD	102707047000000000	LOTE 8 LOS PINOS OLARTE	2
AAA0179OWXS	102707047400000000	LOTE 4 LOS PINOS	1
AAA0179OWZE	102707047700000000	LOTE 1 LOS PINOS	1
AAA0179OXAF	102707047500000000	LOTE 3 LOS PINOS OLARTE	1
AAA0179OXBR	102707047300000000	LOTE 5 LOS PINOS	3
AAA0186RCMS	102707006500100000	AGUALINDA EL EDEN MJ 1 OLARTE	3
AAA0186RCNN	102707006500200000	AGUALINDA EL EDEN MUZ OLARTE MJ	2
AAA0186RCSK	102707016400800000	EL UVAL OLARTE MJ	3
AAA0186RCTO	102707016400900000	EL UVAL MJ 9 OLARTE	1
AAA0186RCXR	102707048500000000	MI RANCHITO OLARTE	1
AAA0186RCYX	102707048700000000	SAN MIGUEL OLARTE	2

CHIP	PREDIO	DIRECCION	ESTRATO
AAA0186RCZM	102707048800000000	PARTE LTE PUERTO RICO OLARTE	2
AAA0189UCUZ	102707049300000000	PTE LA ESMERLDA HUERTO	1
AAA0191KONX	102707031400100000	EL CASTILLO OLARTE MJ	2
AAA0208FLRU	102707050900000000	LOTE 1 PTE LT AGUA DULCE OLARTE	1
AAA0208FLSK	102707050800000000	LOTE 2 PTE LT AGUA DULCE OLARTE	1
AAA0218DFJZ	102707044900000000	FINCA "EL PEDREGOSO" LOTE 5	3
AAA0218DFKC	102707044800000000	FINCA "EL PEDREGOSO" LOTE 4 OLARTE	1
AAA0220JYWW	102707080100000000	LOS CHORROS	3
AAA0222RXTO	102707051100000000	VILLA SANTA ANA	2
AAA0224UDSY	102707990400000000	LA ESPERANZA LOTE 2	1
AAA0224UDTD	102707990300000000	LA ESPERANZA LOTE 1	2
AAA0224UDUH	102707990700000000	LDA ESPERANZA LOTE 5	1
AAA0224UDWW	102707990500000000	LA ESPERANZA LOTE 3	2
AAA0230NCFT	102707051400000000	EL CONDOR N 3	1
AAA0230NCLW	102707051300000000	EL CONDOR DOS	1
AAA0241TWZM	102707006000100000	SAN JOSE OLARTE MJ	1
AAA0248EORU	102707006500600000	AGUALINDA EL EDEN MJ 6 OLARTE	3
AAA0249FWKL	102707006500500000	AGUALINDA EL EDEN MJ 5	2
AAA0249FYXR	102707006500700000	AGUALINDA EL EDEN MJ 7	3
AAA0249FYXX	102707006500800000	AGUALINDA EL EDEN MJ 8	3
AAA0249FZAW	102707006500400000	AGUALINDA EL EDEN MJ 4	1
AAA0249FZBS	102707006500900000	AGUALINDA EL EDEN MJ 9	3
AAA0249FZCN	102707006501000000	AGUALINDA EL EDEN MJ10	2
AAA0249FZDE	102707006501100000	AGUALINDA EL EDEN MJ 11	1
AAA0249REUZ	102707031400200000	EL CASTILLO OLARTE MJ 2	2
AAA0250HDKC	102707053000000000	SULVARAN	1
AAA0253WNTD	102707053900000000	LOS ARRAYANES A	1
AAA0261YCCN	102707020900000000	ARRAYANES U OASIS	2
AAA0264CAHY	102707006100200000	EL CIPRES MJ 2	2
AAA0264ODSY	102707004500300000	PARTE PORFIN MJ 3	1

CHIP	PREDIO	DIRECCION	ESTRATO
AAA0264RTTO	102707006100300000	EL CIPRES MJ 3	1
AAA0271MKJH	102707007000100000	LOS CHILCOS OLARTE MJ 1	1
AAA0271MMBR	102707007800100000	LA LAGUNA OLARTE MJ	1
AAA0274KWDE	102707007000200000	LOS CHILCOS OLARTE MJ 2	3
AAA0274RLZE	102707007000300000	LOS CHILCOS OLARTE MJ 3	1
AAA0274XCYX	102707007200100000	LOS CHICOS MJ 1	1
AAA0278DASK	102707007000400000	LOS CHILCOS OLARTE MJ 4	3
AAA0278DZHK	102707007200200000	LOS CHICOS MJ 2	3
AAA0279AOAF	102707006300100000	EL RECUERDO OLARTE MJ 1	3
AAA0281JDOM	102707008900100000	AGUA DULCE RUIDOSA MJ 1	3
AAA0281JHKC	102707008600100000	PUERTO RICO MJ 1	3
AAA0281RWNN	102707005400100000	LOTE 3 MJ	3

**VEREDA 102808 LA REGADERA**

CHIP	PREDIO	DIRECCION	ESTRATO
AAA0021YWXS	102808019500000000	STA BARBARA SEGUNDA PTE	1
AAA0137NPNX	102808000300000000	CASA DE LATA PEDREGAL LA REGADERA	1
AAA0137NPSY	102808000700000000	LA REGADERA I LA REGADERA	2
AAA0137NPTD	102808000800000000	AGUA LINDA LOS ROMEROS LA REGADERA	1
AAA0137NREP	102808001800000000	BUENA VISTA LA REGADERA	2
AAA0137NRJZ	102808002100000000	LA REGADERA 21 LA REGADERA	3
AAA0137NRLF	102808002300000000	LA REGADERA 23 LA REGADERA	1
AAA0137NRMR	102808002400000000	LOTE LOS ARBOLITOS EL DESTINO	1
AAA0137NRNX	102808002500000000	LOS ROMEROS LA FLORESTA	1
AAA0137NRRJ	102808002800000000	EL MIRADOR LA REGADERA	3
AAA0137NRSY	102808002900000000	EL DESTINO FCA SAN RAFAEL LA REGADERA	3
AAA0137NRUH	102808003100000000	EL DESTINO FCA SAN ANTONIO LA REGADERA	3
AAA0137NSBR	102808003700000000	LA SIBERIA LOTE G LA REGADERA	1
AAA0137NSEA	102808004000000000	LA SIBERIA LOTE D LA REGADERA	1
AAA0137NSHY	102808004200000000	LA SIBERIA LOTE B LA REGADERA	1
AAA0137NSJH	102808004300000000	LA SIBERIA LOTE A LA REGADERA	1
AAA0137NSSK	102808004900100000	LA SIBERIA LOTE 6 MJ 1 LA REGADERA	1
AAA0137NSTO	102808005000000000	LA SIBERIA LOTE 7 LA REGADERA	1
AAA0137NSWF	102808005200000000	LA SIBERIA LOTE 9 LA REGADERA	2
AAA0137NSYX	102808005400000000	LA SIBERIA LOTE 11 LA REGADERA	1
AAA0137NSZM	102808005500000000	LA SIBERIA LOTE 12 LA REGADERA	1
AAA0137NTPA	102808006900000009	EL DESTINO SUATE LA REGADERA	4
AAA0137NTRJ	102808006900100000	EL DESTINO SUATE LA REGADERA MJ 1	2
AAA0137NTSY	102808007000000000	SANTA HELENA LA REGADERA	4
AAA0137NTTD	102808007100000000	SAN ISIDRO LA REGADERA	4
AAA0137NTUH	102808007200000000	VILLA FATIMA LA REGADERA	4
AAA0137NTYN	102808007500000000	LA PALESTINA LA REGADERA	4
AAA0137NUAF	102808007700000000	VILLA ESMERALDA LA REGADERA	2
AAA0137NUBR	102808007800000000	LOS AZMINEZ LA REGADERA	5
AAA0137NUEA	102808008100000000	AUSTRALIA LA REGADERA	1

CHIP	PREDIO	DIRECCION	ESTRATO
AAA0137NUHY	102808008300000000	LOS ROMEROS VI LA REGADERA	1
AAA0137NUPP	102808009000000000	FINCA LOS MOYOS LA REGADERA	1
AAA0137NURU	102808009100000000	LOS HOYOS LA REGADERA	1
AAA0137NUSK	102808009200000000	LA REGADERA 92 LA REGADERA	2
AAA0137NUTO	102808009300000000	LOS ROMEROS RANCHO GRANDE LA REGADERA	1
AAA0137NUWF	102808009500000000	LA REGADERA II LA REGADERA	1
AAA0137NUZM	102808009800000000	EL DESTINO VILLA FLOR LA REGADERA	2
AAA0137NWAF	102808009900000000	EL DESTINO EL CERRITO LA REGADERA	3
AAA0137NWCX	102808010000100000	EL DESTINO FINCA SAN ISIDRO LA REGADERA MJ	1
AAA0137NWDM	102808010100000000	EL DESTINO SAN ORGE LA REGADERA	3
AAA0137NWFT	102808010300000000	EL JARDIN EL DIAMANTE LA REGADERA	1
AAA0137NWHY	102808010400000000	LOS ARRAYANES EL ARDIN LA REGADERA	3
AAA0137NWJH	102808010500000000	LOS ALISOS LA REGADERA	1
AAA0137NWKL	102808010600000000	EL DESTINO EL JARDIN LA REGADERA	1
AAA0137NWLW	102808010700000000	EL RECUERDO LA REGADERA	2
AAA0137NWMS	102808010800000000	EL TESORITO LA REGADERA	1
AAA0137NWNN	102808010900000009	BELLAVISTA LA REGADERA	1
AAA0137NWOE	102808010900100000	BELLA VISTA LA REGADERA MJ	2
AAA0137NWRU	102808010900300000	BELLA VISTA LA REGADERA MJ	2
AAA0137NWSK	102808011000000000	SAN ORGE LA REGADERA	1
AAA0137NWUZ	102808011200000000	SAN ISIDRO 1 LA REGADERA	2
AAA0137NWWF	102808011300000000	SAN ISIDRO 2 LA REGADERA	1
AAA0137NWXR	102808011400000000	RECUERDO 2 LA REGADERA	1
AAA0137NWWYX	102808011500000000	SAN ISIDRO LA REGADERA	2
AAA0137NXAW	102808011700000000	LA FLORIDA LA REGADERA	2
AAA0137NXBS	102808011800000000	LA ESPERANZA LOTE 1 LA REGADERA	1
AAA0137NXCN	102808011900000000	EL PORVENIR LOTE 2 LA REGADERA	2
AAA0137NXDE	102808012000000000	EL TREBOL LA REGADERA	4
AAA0137NXEP	102808012100000000	LA REGADERA 121 LA REGADERA	3
AAA0137NXHK	102808012300000000	BUENA VISTA LA REGADERA	3

CHIP	PREDIO	DIRECCION	ESTRATO
AAA0137NXJZ	102808012400000000	PARCELA 1 2 3 LA REGADERA	3
AAA0137NXKC	102808012500000000	RESGUARDO LA REGADERA	2
AAA0137NXOM	102808012900000000	LOS PINOS SANTA BARBARA LA REGADERA	1
AAA0137NXRJ	102808013100000000	SAN LUIS LA REGADERA	1
AAA0137NXSY	102808013200000000	LAS MERCEDES L\$A REGADERA	4
AAA0137NXUH	102808013400000000	LA RINCONADA LA REGADERA	3
AAA0137NXWW	102808013500000000	VILLA TATIANA	3
AAA0137NXXS	102808013600000000	SAN JOSE LA REGADERA	3
AAA0137NXYN	102808013700000000	LA REGADERA 137 LA REGADERA	4
AAA0137NYBR	102808014000000000	LA REGADERA 140 LA REGADERA	2
AAA0137NYCX	102808014100000000	EL DESTINO SANTA MARIA LA REGADERA	1
AAA0137NYDM	102808014200000000	LA REGADERA 142 LA REGADERA	1
AAA0137NYLW	102808014800000000	SANTA ISABEL LA REGADERA	1
AAA0137NYMS	102808014900000000	EL PORVENIR LA REGADERA	3
AAA0137NYPP	102808015200000000	EL REPOSO VDA EL DESTINO LA REGADERA	1
AAA0137NYTO	102808015500000000	EL DESTINO EL PORVENIR LA REGADERA	2
AAA0137NYUZ	102808015600000000	EL DESTINO LAS ACACIAS LA REGADERA	3
AAA0137NYWF	102808015700000000	EL TRIANGULO LA REGADERA	2
AAA0137NYXX	102808015900000000	AGUA FRIA LA REGADERA	3
AAA0137NZAW	102808016100000000	CORINTO 1 LA REGADERA	2
AAA0137NZBS	102808016200000000	LA AURORA LA REGADERA	3
AAA0137NZCN	102808016300000000	CORINTO 2 LA REGADERA	3
AAA0137NZDE	102808016400000000	CORINTO 3 LA REGADERA	1
AAA0137NZEP	102808016500000000	CORINTO 4 LA REGADERA	2
AAA0137NZFZ	102808016600000000	LA ARENERA LA REGADERA	3
AAA0137NZHK	102808016700000000	EL AZMINA REGADERA	1
AAA0137NZJZ	102808016800000000	PONDEROSA LA REGADERA	1
AAA0137NZKC	102808016900000000	EL RECUERDO LA REGADERA	2
AAA0137NZLF	102808017000000000	EL PORVENIR LA REGADERA	1
AAA0137NZMR	102808017100000000	LA FLORESTA LT 1 LA REGADERA	3

CHIP	PREDIO	DIRECCION	ESTRATO
AAA0137NZNX	102808017200000000	GETSEMANI 1 LA REGADERA	3
AAA0137NZOM	102808017300000000	BELLA VISTA LA REGADERA	3
AAA0137NZPA	102808017400000000	LA ESPERANZA II LA REGADERA	1
AAA0137NZTD	102808017700000000	EL TRIUNFO LT 5 LA REGADERA	2
AAA0137NZVW	102808017900000000	EL RECUERDO LT 3 LA REGADERA	3
AAA0137NZYN	102808018100000000	LA VERENITA LA REGADERA	1
AAA0137NZZE	102808018200000000	LA PRIMERA ESPERANZA LA REGADERA	1
AAA0137OABS	102808018400000000	LA ESMERALDA LA REGADERA	1
AAA0137OACN	102808018500000000	LA ESMERALDA LA REGADERA	2
AAA0137OADE	102808018600000000	EL MIRADOR LA REGADERA	2
AAA0137OAEF	102808018700000000	EL DESTINO VILLA MARIA LA REGADERA	1
AAA0137OAFZ	102808018800000000	EL AEROLITO LA REGADERA	2
AAA0137OAHK	102808018900000000	EL SAN BERNARDO LA REGADERA	1
AAA0142WUTD	102808019900000000	VDA EL DESTINO LOTE	3
AAA0142WUUH	102808021300000000	VDA EL DESTINO EL AMARGOSAL	5
AAA0142ZOAF	102808021600000000	VDA EL DESTINO EL ROSAL	1
AAA0142ZZAW	102808019200000000	VDA CURUBITAL LOTE EL ROCIO LA REGADERA	2
AAA0143AZAW	102808021000000000	LT 3 Y 8 FINCA LOS HOYOS	4
AAA0143HBBR	102808012200000000	LA FLORIDA BLANCA PT LA PALESTINA LA REGADERA	2
AAA0143NYTD	102808004600000000	LOTE III PARTE LA SIBERIA LA REGADERA	1
AAA0167BWAW	102808019400000000	EL DESTINO DOS LA REGADERA	1
AAA0186RDDE	102808019700000000	LOS ARRAYANES LA REGADERA	4
AAA0186RDEP	102808019800000000	RANCHO GRANDE LA REGADERA	3
AAA0194AHVW	102808015500100000	EL DESTINO EL PORVENIR MJ	1
AAA0274AEMR	102808001900100000	LA REGADERA 19 LA REGADERA MJ	3

**VEREDA 102909 SAN BENITO**

CHIP	PREDIO	DIRECCION	ESTRATO
AAA0137OAM	102909000200000000	LA SIBERIA-SAN BENITO	2
AAA0137OARJ	102909004100000000	EL PRADO SAN BENITO	1
AAA0137OASY	102909004200000000	LA PRIMAVERA-SAN BENITO	1
AAA0137OAUH	102909000400000000	EL PLACER-SAN BENITO	1
AAA0137OAWW	102909000500000000	MICANIA II-SAN BENITO	3
AAA0137OAXS	102909000600000000	EL PALCER-SAN BENITO	2
AAA0137OAYN	102909000700000000	LA CAMPINA-SAN BENITO	2
AAA0137OAZE	102909000800000000	LA VIRGINIA- SAN BENITO	2
AAA0137OBAF	102909000900000009	LA ESPERANZA-SAN BENITO	2
AAA0137OBBR	102909001000000000	LA PRADERA-SAN BENITO	1
AAA0137OBCX	102909001100000009	LA CABAQA SAN BENITO	1
AAA0137OBDM	102909001100100000	LA CABANA MJ 1 - SAN BENITO	2
AAA0137OBEA	102909001200000000	LA PEDRERA SAN BENITO	1
AAA0137OBFT	102909001300000000	LA PRADERA-SAN BENITO	1
AAA0137OBHY	102909001400000000	SAN ALBERTO- SAN BENITO	1
AAA0137OBJH	102909001500000000	EL DANUBIO SAN BENITO	3
AAA0137OBKL	102909001600000000	EL RECUERDO-SAN BENITO	1
AAA0137OBNN	102909001900000000	CAMPINA-SAN BENITO	2
AAA0137OBPP	102909002100000000	EL TALLER SAN BENITO	1
AAA0137OBRU	102909002200000000	MONTE BELLO- SAN BENITO	4
AAA0137OBXR	102909002700000000	VILLA LUZ LOTE 2 SAN BENITO	1
AAA0137OBYX	102909002800000000	PARCELA LA FINCA SAN JOSE-SAN BENITO	1
AAA0137OBZM	102909002900000000	EL DANUBIO N. 8- SAN BENITO	1
AAA0137OCAW	102909003000000000	EL REFUGIO- SAN BENITO	1
AAA0137OCFZ	102909003500000000	VILLA SUNILDA- SAN BENITO	1
AAA0144PAHY	102909002000000000	PTE MELANDIA VDA CURUBITAL	3
AAA0183BLEA	102909004300000000	LA FORTUNA- SAN BENITO	1
AAA0186RDFZ	102909000900100000	LA ESPERANZA-SAN BENITO MJ	1

**VEREDA 102910 ARRAYAN**

CHIP	PREDIO	DIRECCION	ESTRATO
AAA0137OCMR	102910000200000000	LIBERIA ARRAYAN	3
AAA0137OCOM	102910000400000000	CURUBITAL PINARES ARRAYAN	1
AAA0137OCPA	102910000500000000	LA TRIBUNA ARRAYAN	1
AAA0137OCRJ	102910000600000000	EL ROSAL ARRAYAN	1
AAA0137OCSY	102910000700000000	ARRAYAN 7 ARRAYAN	1
AAA0137OCWW	102910001000000000	VEREDA CURUBITAL ALTAM ARRAYAN	1
AAA0137OCXS	102910001100000000	SAN ISIDRO ARRAYAN	1
AAA0137OCYN	102910001200000000	VISTA HERMOSA ARRAYAN	1
AAA0137OCZE	102910001300000000	LA ESPERANZA ARRAYAN	1
AAA0137ODAF	102910001400000000	MIROLINDO ARRAYAN	2
AAA0137ODBR	102910001500000000	EL CACIQUE ARRAYAN	1
AAA0137ODDM	102910001700000000	SAN JOSE ARRAYAN	2
AAA0137ODEA	102910001800000000	PREDIO EL PARAMO ARRAYAN	4
AAA0137ODFT	102910001900000000	LA ARBOLEDA ARRAYAN	1
AAA0137ODJH	102910002100000000	CONDOR I ARRAYAN	1
AAA0137ODKL	102910002200000000	MEDIA LUNA ARRAYAN	2
AAA0137ODLW	102910002300000009	LA ESPERANZA ARRAYAN	1
AAA0137ODOE	102910002500000000	LA ESPERANZA ARRAYAN	1
AAA0137ODPP	102910002600000000	VDA CENTRO PIEDRA GRANDE ARRAYAN	1
AAA0137ODSK	102910002800000000	ARRAYAN 28 ARRAYAN	1
AAA0137ODTO	102910002900000000	EL SILENCIO ARRAYAN	2
AAA0137ODWF	102910003100000000	LA SELVA ARRAYAN	2
AAA0137ODZM	102910003400000000	EL SALITRE ARRAYAN	1
AAA0137OEAW	102910003500000000	EL SALITRE ARRAYAN	1
AAA0250OLPP	102910003800000000	ARRAYAN 38	1
AAA0259ZKYN	102910003900000000	PARTE 1 EL CONDOREL CONDOR	1

**VEREDA 102911 CURUBITAL**

CHIP	PREDIO	DIRECCION	ESTRATO
AAA0137OEB5	102911000100000000	EL PRADO CURUBITAL	3
AAA0137OECN	102911000200000000	POTRERITOS CURUBITAL	2
AAA0137OEDE	102911000300000000	EL PARAISO CURUBITAL	2
AAA0137OEEP	102911000400000000	EL PARAISO JAMAICA CURUBITAL	1
AAA0137OEFZ	102911000500000000	2477 USME CURUBITAL	1
AAA0137OEKC	102911000800000000	LA NAVETA CURUBITAL	1
AAA0137OELF	102911000900000000	LA NUTRIA CURUBITAL	2
AAA0137OENX	102911001100000000	EL DESTINO ALTAMIRA CURUBITAL	1
AAA0137OEOM	102911001200000000	LA TRINIDAD CURUBITAL	2
AAA0137OERJ	102911001400000000	SANTA HELENA LOTE 1 CURUBITAL	1

**VEREDA 104112 SANTA ROSA**

CHIP	PREDIO	DIRECCION	ESTRATO
AAA0143PYUH	104112007000000000	LA VEGUITA VEREDA SANTA ROSA	1

**LOCALIDAD 19 CIUDAD BOLÍVAR****VEREDA 102113 LAS MARGARITAS**

CHIP	PREDIO	DIRECCION	ESTRATO
AAA0142WZHY	102113012200000000	LA ESPERANZA EL CONSUELO LAS MARGARITAS	1
AAA0142XTOM	102113013100000000	LAS GOLONDRINAS LAS MARGARITAS	1
AAA0142YCYN	102113013900000000	EL HATO DE LAS GOLONDRINAS LAS MARGARITAS	2
AAA0142YCZE	102113014300000000	EL HATO PTE GUADITAS LAS MARGARITAS	1
AAA0142YWWR	102113012700000000	LA CRUZ DE MAYO LAS MARGARITAS	3
AAA0143AHHK	102113013800000000	LA CABA% A LAS MARGARITAS	2
AAA0143AHRJ	102113015100000000	EL ENCENILLO	1
AAA0143AHTD	102113014900000000	EL RECUERDO	1
AAA0143AHXS	102113014500000000	GUADUITAS	1
AAA0143AKPP	102113013500000000	EL ROSAL LAS MARGARITAS	3
AAA0143BBXR	102113011600000000	EL MIRADOR	3
AAA0143ELRJ	102113012300000000	EL RECUERDO	1
AAA0156DSWW	102113013600000000	CORINTO FRONTERA	1
AAA0156DSXS	102113013700000000	CORINTO LA FRONTERA	3
AAA0156DSYN	102113014100000000	CORINTO FRONTERA	2
AAA0156DTEA	102113013000000000	LAS MARGARITAS 0130	1
AAA0156DTJH	102113013400000000	LA FRONTERA LAS MARGARITAS	3
AAA0156DTLW	102113011700000000	LAS MARGARITAS 0117 LAS MARGARITAS	1
AAA0156DTMS	102113012000000000	LA ESPERANZA LAS MARGARITAS	1
AAA0156DTNN	102113012100000000	EL PORVENIR LAS MARGARITAS	1

**VEREDA 104102 PASQUILLITA**

CHIP	PREDIO	DIRECCION	ESTRATO
AAA0046WTNX	104102004300000000	ALTAMIRA	1
AAA0049MNBR	104102012600000000	LA SOLEDAD PASQUILLITA	3
AAA0137DROM	104102005900000000	LA ESPERANZA PASQUILLITA	1
AAA0142WKAW	104102010200000000	LA MANGA DE ALEJANDRIA	2
AAA0143CENN	104102010000000009	UTICA PASQUILLITA	1
AAA0143NSCN	104102000800000000	CASCABITA PASQUILLITA	3
AAA0143PNLW	104102003600000000	SAN CAYETANO	2
AAA0143RCHK	104102001400000000	EL OLVIDO PASQUILLITA	1
AAA0143RCLF	104102002000000000	EL RANCHITO PASQUILLITA	1
AAA0143RHYY	104102006400000000	SANTANDERCITO	2
AAA0143RSXS	104102002700000000	EL PORVENIR PASQUILLITA	3
AAA0143RZPP	104102012900000000	LA LAGUNA PASQUILLITA	3
AAA0143RZRU	104102009200000000	SANTA HELENA	2
AAA0143SKEA	104102010100000000	SAMARIA PASQUILLITA	2
AAA0143SKJH	104102011400000000	LA MANGA DE LA MAQUINA PASQUILLITA	2
AAA0143SLDE	104102010500000000	EL PORTAL PASQUILLITA	2
AAA0143SROM	104102012300000000	EL ROSAL	2
AAA0143SRPA	104102006300000000	PASQUILLITA 63 PASQUILLITA	1
AAA0143SUUZ	104102000100000000	LA REFORMA	3
AAA0143SZZE	104102005000000000	BOSA SAN LUIS PASQUILLITA	2
AAA0143UCAF	104102009100000000	EL DESCANSO PASQUILLITA	3
AAA0143UDPA	104102008000000000	SANTA ISABEL PASQUILLITA	1
AAA0143UELW	104102004100000000	SAN ANTONIO PASQUILLITA	1
AAA0143UHJZ	104102008800000000	LA ISLA PASQUILLITA	1
AAA0143WFWW	104102001100000000	LA PALESTINA PASQUILLITA	1
AAA0143WLMR	104102004200000000	BUENOS AIRES PASQUILLITA	2
AAA0143WPUH	104102006200000000	EL CAIRO	1
AAA0143XTOE	104102007000000000	BUENOS AIRES PASQUILLITA	3
AAA0143XUEP	104102000300000000	LA LOMITA	3
AAA0143XUFZ	104102000200000000	EL TORBELLINO PASQUILLITA	2

CHIP	PREDIO	DIRECCION	ESTRATO
AAA0143XUNX	104102013400000000	LA ESPERANZA PASQUILLITA	1
AAA0143XURJ	104102007900000000	LA CHALADA	2
AAA0143XXEA	104102006000000000	LOS PINOS PASQUILLITA	1
AAA0143YSWF	104102005400000000	EL PORVENIR PASQUILLITA	2
AAA0143YWYX	104102000400000000	LA SELVA	1
AAA0143ZAYN	104102011500000000	EL PINO PASQUILLITA	2
AAA0143ZAZE	104102000500000000	JUNIN	1
AAA0144AANX	104102007300000000	LA ESPERANZA	4
AAA0144BRKC	104102001600000000	MANDRIAS PASQUILLITA	1
AAA0156MPOM	104102002500000000	LA CAJITA PASQUILLITA	1
AAA0156MPPA	104102002800000000	LA CABA% A PASQUILLITA	1
AAA0156MPRJ	104102003200000000	LA ESMERALDA PASQUILLITA	1
AAA0156MPSY	104102003700000000	PASQUILLITA 37	1
AAA0156MPTD	104102003800000000	LA MANGA PASQUILLITA	1
AAA0156MRDE	104102006600000000	SAN FRANCISCO	1
AAA0156MREP	104102006700000000	EL TESORO PASQUILLITA	1
AAA0156MRFZ	104102006800000000	LAS TOMAS	1
AAA0156MRHK	104102006900000000	TOPACIO	1
AAA0156MRJZ	104102007400000000	CASA EFIGENIA PASQUILLITA	3
AAA0156MRKC	104102007500000000	LA VICTORIA PASQUILLITA	3
AAA0156MRLF	104102009300000000	LOS CURUBOS PASQUILLITA	2
AAA0156MRMR	104102009400000000	EL REMANSO PASQUILLITA	1
AAA0156MRSY	104102009900000000	EL RINCONCITO PASQUILLITA	2
AAA0156MRTD	104102010000100000	UTICA MJ 1 PASQUILLITA	3
AAA0156MRUH	104102010000200000	CASA MEJORA	1
AAA0156MRYN	104102010600000000	EL REFUGIO PASQUILLITA	2
AAA0156MRZE	104102010700000000	LA RAMADA PASQUILLITA	1
AAA0156MSAF	104102010800000000	LA RAMADA PASQUILLITA	1
AAA0156MSBR	104102010900000000	LA ENRAMADA PASQUILLITA	1
AAA0156MSCX	104102011000000000	LA ENRAMADA PASQUILLITA	2

CHIP	PREDIO	DIRECCION	ESTRATO
AAA0156MSDM	104102011100000000	LA MANGA DE LA MAQUINA	1
AAA0156MSEA	104102011200000000	EL OASIS PASQUILLITA	3
AAA0156MSFT	104102011300000000	MARANDUA	3
AAA0156MSPP	104102012700000000	LA PALMA	1
AAA0156MSRU	104102012800000000	LA PALMA	1
AAA0186RDRJ	104102013600000000	LOTE EL RETIO PASQUILLITA	1

**VEREDA 104104 PASQUILLA**

CHIP	PREDIO	DIRECCION	ESTRATO
AAA0014PBEP	104104019400000000	SAN MARTIN	1
AAA0014PMRU	104104017200000000	SANTA ISABEL	2
AAA0015MNHK	104104024200000000	SAN LUIS PASQUILLA	1
AAA0023NHTD	104104013600000000	EL RECUERDO	1
AAA0040MUMS	104104015700000000	EL POZO	1
AAA0045SRFT	104104022500000000	EL RECUERDO	2
AAA0046WYCX	104104012800000000	TIERRA GRATA	1
AAA0137DJHK	104104002200000000	LA ESPERANZA	1
AAA0137DMDM	104104026600000000	SAN FRANCISCO	2
AAA0142UUWW	104104013800000000	VALPARAISO- PASQUILLA	1
AAA0143OCAF	104104014200000000	SAN ANTONIO EL PLATINO - PASQUILLA	2
AAA0143OWCX	104104010700000000	EL TRIUNFO	2
AAA0143OZPA	104104000400000000	SAN JACINTO - PASQUILLA	1
AAA0143PFYX	104104005300000000	LA FLORIDA - PASQUILLA	1
AAA0143PNEA	104104005900000000	EL ENCANTO - PASQUILLA	1
AAA0143PNHY	104104008700000000	BELLAVISTA	1
AAA0143PSOM	104104022400000000	COSTA RICA PASQUILLA	3
AAA0143PSYN	104104011100000000	LOS JAZMINES	1
AAA0143PXAF	104104024700000000	BALSORA	1
AAA0143PYTD	104104023900000000	LOS SABANALES PASQUILLA	3
AAA0143REJZ	104104021700000000	LOS JAZMINES - PASQUILLA	1
AAA0143RFSK	104104005800000000	EL DELIRIO	1
AAA0143RHMS	104104009300000000	LAS ACACIAS	2
AAA0143RODE	104104014500000000	LA LAGUNA O QUEBRADA HONDA - PASQUILLA	3
AAA0143RRUZ	104104024400000000	LOS ALPES PASQUILLA	2
AAA0143RTCX	104104021800000000	SAN ANDRES - PASQUILLA	1
AAA0143SBOM	104104020000000000	LOTES 1 Y 2 EL DELIRIO - PASQUILLA	2
AAA0143SLBS	104104001400000000	EL OTONITO - PASQUILLA	2
AAA0143SOZM	104104022600000000	LOS MANZANOS	2
AAA0143SPAW	104104010400000000	SAN ANDRES	2

CHIP	PREDIO	DIRECCION	ESTRATO
AAA0143SSYX	104104015000000000	LETICIA - PASQUILLA	2
AAA0143STNX	104104016500000000	EL ARRAYAN	2
AAA0143SXYN	104104010600000000	ALICACHIN	1
AAA0143SZUH	104104010500000000	LOTE SAN JOSE Y LA TRIBUNA - PASQUILLA	1
AAA0143TABS	104104018200000000	EL CALVARIO PTE SINAI - PASQUILLA	1
AAA0143TASY	104104012700000000	LA PROVIDENCIA	1
AAA0143TBFT	104104000500000000	LOS ALISOS - PASQUILLA	3
AAA0143TCBS	104104019800000000	EL RECUERDO - PASQUILLA	2
AAA0143TDKL	104104013700000000	EL RECUERDO - PASQUILLA	1
AAA0143TEPA	104104001500000000	DON ALEJANDRO PUENTE VICTORIA - PASQUILLA	2
AAA0143TPOE	104104009700000000	SAN MATEO	1
AAA0143TUBS	104104014900000000	EL RECUERDO	1
AAA0143UBXS	104104020100000000	LOTE 3 EL DELIRIO	1
AAA0143UWJH	104104001000000000	EL BOSQUE - PASQUILLA	3
AAA0143UXZE	104104000200000000	SANTA ROSA	1
AAA0143UYJH	104104004500000000	EL ENCENILLO - PASQUILLA	2
AAA0143UYMS	104104004800000000	SAN JOAQUIN- PASQUILLA	2
AAA0143UYSK	104104004900000000	LA ESTANCIA N 3 - PASQUILLA	1
AAA0143UYTO	104104005200000000	EL TRIANGULO - PASQUILLA	3
AAA0143WAHY	104104022800000000	EL VERGEL PASQUILLA	1
AAA0143WASK	104104016700000000	LA ESMERALDA	2
AAA0143WDBS	104104009100000000	LA PALMA - PASQUILLA	5
AAA0143WDTD	104104015600000000	SANTA CRUZ - PASQUILLA	3
AAA0143WEHY	104104014400000000	EL RUBI - PASQUILLA	2
AAA0143WJYN	104104006600000000	LA PALMA	1
AAA0143WLXS	104104007300000000	LOTE 5 EL RODEO	1
AAA0143WMCX	104104018500000000	SANTA MARTA	1
AAA0143WMJH	104104006700000000	PLATA VIEJA- PASQUILLA	3
AAA0143WMWF	104104024000000000	TIMASITA PASQUILLA	1
AAA0143WNFZ	104104026400000000	LA PRADERA PASQUILLA	2

CHIP	PREDIO	DIRECCION	ESTRATO
AAA0143WNTD	104104022700000000	EL PORVENIR	2
AAA0143WOJH	104104019600000000	EL DORADO	1
AAA0143WOSK	104104022300000000	LOTE 2 SANTA ANA PASQUILLA	1
AAA0143WOTO	104104021900000000	ARGELIA	1
AAA0143WOUZ	104104018000000000	LA PALMA SAN MIGUEL - PASQUILLA	1
AAA0143WRUH	104104025700000000	CASABLANCA PASQUILLA	1
AAA0143WSEA	104104015900000000	EL TESORO	1
AAA0143WSOE	104104023000000000	EL TESORO PASQUILLA	1
AAA0143WSRU	104104023100000000	EL PLACER PASQUILLA	1
AAA0143WUCX	104104014800000000	VILLALBA - PASQUILLA	1
AAA0143WUDM	104104020200000000	LOTE 4 EL DELIRIO PASQUILLA	1
AAA0143WUEA	104104019000000000	LOTE 6 EL DELIRIO - PASQUILLA	1
AAA0143WUWF	104104023200000000	SANTANA PASQUILLA	2
AAA0143WWWXR	104104007100000000	EL CALVARIO	1
AAA0143WXLF	104104000600000000	SEVILLA - PASQUILLA	1
AAA0143WYJH	104104002800000000	EL ALTO DEL ROSAL - PASQUILLA	1
AAA0143XBKL	104104023500000000	LOTE 3 LA ESPERANZA PASQUILLA	1
AAA0143XBOE	104104023800000000	LA FLORIDA PASQUILLA	1
AAA0143XTLW	104104020400000000	LA SIBERIA	4
AAA0143XTNN	104104012600000000	LA PLAYA-PASQUILLA	1
AAA0143XTTO	104104006800000000	LOTE NO 6 LOS ALPES - PASQUILLA	1
AAA0143XUCN	104104011200000000	EL SALITRE - PASQUILLA	1
AAA0143XUDE	104104003400000000	EL ROSAL	1
AAA0143XUYN	104104007200000000	LOS GLADIOLOS	2
AAA0143XWCN	104104007400000000	LA RIVERA	2
AAA0143XWEP	104104019300000000	EL PRADO - PASQUILLA	2
AAA0143XWFZ	104104004400000000	LOS LAURELES - PASQUILLA	1
AAA0143XWHK	104104003900000000	LA CABANA - PASQUILLA	1
AAA0143XWMR	104104009800000000	LA FLORESTA	2
AAA0143XWUH	104104012400000000	LOTE N 6 TOCAIMITA - PASQUILLA	1

CHIP	PREDIO	DIRECCION	ESTRATO
AAA0143XXCX	104104018800000000	EL GRANADILLO	1
AAA0143XXDM	104104020300000000	VILLA MARIA - PASQUILLA	1
AAA0143XXNN	104104013300000000	EL PALMAR	1
AAA0143YTEP	104104002000000000	EL DIAMANTE MIRADOR - PASQUILLA	5
AAA0143YWXR	104104026100000000	EL RECUERDO PASQUILLA	2
AAA0143YXLF	104104016800000000	EL RABANAL - PASQUILLA	2
AAA0143YYKL	104104009200000000	PASQUILLA 92	4
AAA0143ZDYX	104104015400000000	LOS ESPINOS	1
AAA0143ZFAF	104104012300000000	LOS LAURELES	2
AAA0143ZJTO	104104025800000000	LOS LAURELES PASQUILLA	1
AAA0143ZSUH	104104015500000000	BUENAVISTA - PASQUILLA	1
AAA0144BKYY	104104022200000000	LA ARMENIA	1
AAA0144BZTD	104104002500000000	COLOMBIA	3
AAA0144CCCN	104104003000000000	ALTO DEL ROSARIO-PASQUILLA	3
AAA0144CEMR	104104008200000000	LA PLAYA	1
AAA0156MSXR	104104000100000000	LA ESPERANZA	2
AAA0156MTAW	104104001300000000	EL PROGRESO - PASQUILLA	2
AAA0156MTFZ	104104002300000000	EL SALERO - PASQUILLA	4
AAA0156MTLF	104104003200000000	CALIFORNIA - PASQUILLA	3
AAA0156MTMR	104104003500000000	SANTA MARTA - PASQUILLA	1
AAA0156MTOM	104104003700000000	PASQUILLA 37 - PASQUILLA	1
AAA0156MTPA	104104003800000000	PASQUILLA 38 - PASQUILLA	2
AAA0156MTRJ	104104004000000000	SANTO DOMINGO	2
AAA0156MTSY	104104004100000000	LA FRONTERA - PASQUILLA	2
AAA0156MTTD	104104004200000000	LOS JAZMINES - PASQUILLA	2
AAA0156MTUH	104104004300000000	EL PARAISO - PASQUILLA	2
AAA0156MUBR	104104006900000000	PASQUILLA 69 - PASQUILLA	1
AAA0156MUCX	104104007900000000	LA CORRALEJA - PASQUILLA	3
AAA0156MUEA	104104008800000000	BUENOS AIRES	2
AAA0156MUFT	104104009000000000	LA FLORESTA	1

CHIP	PREDIO	DIRECCION	ESTRATO
AAA0156MULW	104104010000000000	SAN FERNANDO LOTE NO 2 - PASQUILLA	2
AAA0156MUMS	104104010100000000	LOTE 1 LAS ANGUSTIAS	2
AAA0156MUPP	104104011500000000	SAN ISIDRO	1
AAA0156MUSK	104104011700000000	EL RINCONCITO - PASQUILLA	2
AAA0156MUWF	104104012000000000	LOTE N 3 LA CHAPARRERA	1
AAA0156MUXR	104104012200000000	LOTE N 5 LA ESPERANZA	2
AAA0156MUYX	104104012500000000	EL TANQUE	1
AAA0156MWFT	104104017700000000	LOS DURAZMILLOS	1
AAA0156MWHY	104104017800000000	EL PEDREGAL	1
AAA0156MWJH	104104018300000000	SAN FRANCISCO	1
AAA0156MWMS	104104019700000000	VILLA MARIA - PASQUILLA	2
AAA0156MWSK	104104021500000000	LA ESTRELLA	1
AAA0156MWUZ	104104022900000000	FINCA AGROVERDE PASQUILLA	1
AAA0156MWXR	104104024100000000	PASQUILLA 241 PASQUILLA	1
AAA0156MWYX	104104024300000000	EL RECUERDO PASQUILLA	2
AAA0156MXAW	104104025100000000	LOTE N 1 LA PLANADA	1
AAA0156MXBS	104104025200000000	EL TRIUNFO LOTE N 2 PASQUILLA	1
AAA0156MXDE	104104025400000000	LOTE N 4 PASQUILLA	2
AAA0162STTO	104104028800000000	EL LAUREL PASQUILLA	2
AAA0162STUZ	104104028900000000	EL EDEN PASQUILLA	2
AAA0169SWOE	104104029800000000	AHI VAMOS PASQUILLA	4
AAA0186RDTD	104104029200000000	BALTICO Y PRADERA PASQUILLA	3
AAA0186RDWW	104104030400000000	LA CAMPINA PASQUILLA	1
AAA0186RDXS	104104030500000000	PENSILVANIA PASQUILLA	1
AAA0186RDYN	104104030600000000	VILLA GLORIA PASQUILLA	1
AAA0186REEA	104104031100000000	LA PRADERA PASQUILLA	1
AAA0186REHY	104104031400000000	VILLA LOS PINOS PASQUILLA	1
AAA0215SPUH	104104031700000000	LOTE EL BELENCITO PASQUILLA	4

**VEREDA 104108 LAS MERCEDES**

CHIP	PREDIO	DIRECCION	ESTRATO
AAA0017BJYX	104108004200000000	SAN CARLOS	2
AAA0020PNWF	104108003300000000	LA AMARGURA	1
AAA0037OYRU	104108003500000000	EL EUCALIPTUS	2
AAA0040MREP	104108001300000000	EL TRIUNFO LAS MERCEDES	2
AAA0040NAFZ	104108006300000000	EL TRIUNFO	2
AAA0040NBHY	104108004400000000	EL CORAZONCITO	2
AAA0143CDPA	104108002900000000	LA ESPERANZA	4
AAA0143NSBS	104108005600000000	LA PRADERA LAS MERCEDES	3
AAA0143NZEZ	104108001000000000	BUENOS AIRES LAS MERCEDES	1
AAA0143NZFT	104108001100000000	GUADUAS	1
AAA0143PCAW	104108002600000000	EL PORVENIR EL RETIRO	3
AAA0143RAJZ	104108001500000000	BELLA VISTA LAS MERCEDES	3
AAA0143RJLW	104108001200000000	EL TRIANGULO LAS MERCEDES	3
AAA0143STXS	104108003800000000	EL CONSUELO LAS MERCEDES	3
AAA0143SZWW	104108002700000000	CIPRES Y CUEVECITA LAS MERCEDES	3
AAA0143TNWF	104108000400000000	LA ESPERANZA	3
AAA0143TNZM	104108000700000000	EL PROGRESO	2
AAA0143UUAF	104108002400000000	SANTA INES PAN DE AZUCAR LAS MERCEDES	3
AAA0143WAWF	104108003100000000	EL DIAMANTE Y CARRIZAL	4
AAA0143WEDM	104108006200000000	LA DORADA	3
AAA0143WNHK	1041080030000000009	BORRACHEROS LAS MERCEDES	3
AAA0143XUZE	104108004700000000	SAN PABLO	2
AAA0143XWBS	104108002100000000	RINCON SANTO LAS MERCEDES	2
AAA0143XWPA	104108004800000000	EL RUBI LAS MERCEDES	1
AAA0143XWSY	104108002000000000	EL ROSAL	1
AAA0143YXAW	1041080017000000009	BOSA SAN PEDRO LAS MERCEDES	3
AAA0143YZXS	104108004000000000	LA ESPERANZA	3
AAA0144BXDE	104108004300000000	LA ESPERANZA	2
AAA0156NHKL	104108000100000000	SANTA ROSA 10 32 LAS MERCEDES	3
AAA0156NHMS	104108000300000000	BUENOS AIRES 10 41	3

CHIP	PREDIO	DIRECCION	ESTRATO
AAA0156NHOE	104108007600100000	SAN PEDRO LOTE 3 MJ 1 LAS MERCEDES	1
AAA0156NHRU	104108001700100000	LAS MERCEDES MJ 01 LAS MERCEDES	1
AAA0156NHSK	104108001800000000	EL RETIRO	1
AAA0156NHTO	104108001900000000	LAS DELICIAS	1
AAA0156NHWF	104108002300000000	SAN PABLO	3
AAA0156NHXR	104108002800000000	EL CIPRES	3
AAA0156NHXX	104108003000100000	CASA MEJORA	1
AAA0156NJEA	104108005800000000	EL JUIQUIN	4
AAA0156NJJH	104108006100000000	LA CABA% A (ANTES LA ESPERANZA) LAS MERCEDES	3
AAA0156NJKL	104108006600000000	MEDIA LUNA LAS MERCEDES	1
AAA0156NJLW	104108006900000000	LAS MERCEDES 69	4
AAA0182OYMR	104108007400000000	SAN PEDRO LOTE 4 LAS MERCEDES	1

**VEREDA 104110 QUIBA BAJO**

CHIP	PREDIO	DIRECCION	ESTRATO
AAA0004SZSY	104110031000000000	LOTE 24 MZ C 2 SECTOR SAN MARTI	1
AAA0040NBLW	104110052900000000	LA ESPERANCITA 2	1
AAA0046WSHY	104110017300000000	LOS BRAZUELOS	1
AAA0137OHBR	104110030500000000	LOS SAUCOS QUIBA BAJO	3
AAA0137OHCX	104110030600000000	LOS ALPES QUIBA BAJO	1
AAA0143CKFT	104110024100000000	LA MARIA	1
AAA0143RMXS	104110017000000000	EL ALTO DEL GUALANDAY	1
AAA0143SCXR	104110034400000000	LA ESPERANZA	1
AAA0143SEHY	104110016500000000	EL CHITOL	2
AAA0143SHUH	104110015100000000	LAS ZARZAS QUIBA BAJO	3
AAA0143SREP	104110026500000000	EL BEJUCAL	1
AAA0143TLYX	104110030800000000	CURUVITAL QUIBA BAJO	2
AAA0143TPXR	104110022600000000	LA CABA% A QUIBA BAJO	1
AAA0143UBPA	104110000200000000	PIEDRAS NOTABLES	1
AAA0143UDSY	104110001100000000	EL SOLAR QUIBA BAJO	1
AAA0143UFFZ	104110026900000000	SAN IGNACIO	2
AAA0143UTHK	104110000600000000	LA VIRGEN	2
AAA0143UTRJ	104110015900000000	LA CABA% A	1
AAA0143UTXS	104110023600000000	SAN VICTORINO	2
AAA0143UXPA	104110023800000000	ROTINET	1
AAA0143UYBR	104110001000000000	ASOMADA DE LAS MARIAS QUIBA BAJO	1
AAA0143YYXX	104110023500000000	EL PORVENIR QUIBA BAJO	2
AAA0144BLDE	104110000800000000	ZARAGOZA	2
AAA0156MCDM	104110000100000000	EL GRANERO QUIBA BAJO	6
AAA0156MCEA	104110000400000000	SAN IGNACIO	2
AAA0156MCHY	104110000900000000	LA ESMERALDA	3
AAA0156NMDE	104110041700000000	LOTE LA PRIMAVERA	1
AAA0156NMSY	104110038500000009	LA FLORIDA	1
AAA0156NMTD	104110038500100000	LA FLORIDA MJ	1
AAA0156NMXS	104110038900000000	EL JAZMIN QUIBA BAJO	2

CHIP	PREDIO	DIRECCION	ESTRATO
AAA0156NNMS	104110051700100000	QUIBA BAJO 347 MEJORA 1	1
AAA0156NOHK	104110031100000000	LOTE 25 MZ C SEGUNDO SECTOR PAR	1
AAA0156NONX	104110029300000000	LOTE UNO A	1
AAA0156NOOM	104110029400000000	EL PINO QUIBA BAJO	2
AAA0156NOUH	104110030000000000	EL RECUERDO	1
AAA0156NPJH	104110029000000000	LOTE NUMERO 4 QUIBA BAJO	1
AAA0156NSYN	104110018300000000	LOTE 1 DE LA MZ A	1
AAA0156NTAF	104110018600000000	QUIBA BAJO 186	1
AAA0156NTFT	104110016900000000	QUIBA PARTE	1
AAA0156NTKL	104110017400000000	QUIBA BAJO 174	2
AAA0156NTOE	104110015800000000	LOS UVOS	1
AAA0156NTPP	104110016100000000	LOS UVOS PARTE	1
AAA0156NTRU	104110016200000000	LOS UVOS PARTE QUIBA BAJO	1
AAA0156NTTO	104110016600000000	EL MAPURO	1
AAA0156NTXR	104110015500000000	LOS UVOS PARTE LOS ALISOS QUIBA BAJO	1
AAA0186RHMR	104110048300100000	QUIBA BAJO 484 MJ 1	1
AAA0186RMNN	104110050000100000	LOTES 7 Y 8 MJ 10411004990	1
AAA0190ODPA	104110054400000000	LOTE LA ESPERANZA	1
AAA0206MDLF	104110018100300000	QUIBA BAJO 181 MJ	1
AAA0250KWWW	104110079800000000	LA FLORESTA 2	1

**VEREDA 104112 SANTA ROSA**

CHIP	PREDIO	DIRECCION	ESTRATO
AAA0020PEAW	104112001100000000	SAN JORGE	1
AAA0020PFDM	104112001600000000	EL CAPRICHOS SANTA ROSA	2
AAA0020PMUH	104112000900000000	SAN VICENTE	1
AAA0020PODE	104112001000000000	LA ESPERANZA	3
AAA0020RLSK	104112000700000000	SAN CARLOS LOTE 2 SANTA ROSA	2
AAA0040MNKC	104112005700000000	LA ESPERANZA SANTA ROSA	1
AAA0143CLFZ	104112001300000000	EL TRIUNFO SANTA ROSA	1
AAA0143NUWW	104112008000000000	SN LUCAS PARC STA ROSA LOT 15	1
AAA0143PYWW	104112001200000000	SAN ISIDRO	3
AAA0143PYXS	104112002000000000	VDA STA ROSA LA LOMA L 36C PTE	1
AAA0143PYYN	104112001900000000	SAN ANTONIO SANTA ROSA	3
AAA0143PZDM	104112004900000000	SAN MIGUEL SANTA ROSA	1
AAA0143RSTD	104112003200000000	EL MIRADOR SANTA ROSA	2
AAA0143RURJ	104112002200000000	LA CANDELARIA SANTA ROSA	1
AAA0143SMAF	104112002300000000	SANTA LUCIA SANTA ROSA	1
AAA0143SUTO	104112000600000000	LAS VEGUITAS	1
AAA0143TAKC	104112004500000000	EL FARO SANTA ROSA	1
AAA0143TAOM	104112003900000000	LA ESPERANZA	1
AAA0143TEOM	104112000200000000	LA ARENERA SANTA ROSA	1
AAA0143TNLW	104112004400000000	EL PINO SANTA ROSA	2
AAA0143TNUZ	104112005200000000	EL CARDONAL SANTA ROSA	2
AAA0143UCMS	104112006600000000	GRANADILLO	1
AAA0143UOMS	104112006300000000	LA ESPERANZA SANTA ROSA	1
AAA0143UUBR	104112003000000000	SANTANA	1
AAA0143WPRJ	104112005000000000	LA PRIMAVERA SANTA ROSA	1
AAA0143XSXS	104112006100000000	SAN JOSE	3
AAA0143XTBR	104112006400000000	LAS BRISAS	1
AAA0143XTDM	104112005600000000	EL RECUERDO SANTA ROSA	3
AAA0143XTSK	104112000100000000	EL INFIERNITO VDA SANTA ROSA	2
AAA0143XUWW	104112004300000000	EL RUBI	3

CHIP	PREDIO	DIRECCION	ESTRATO
AAA0144BRTD	104112004100000000	EL TRIUNFO SANTA ROSA	1
AAA0156NULF	104112000400000000	SANTA ROSA 4	2
AAA0156NUMR	104112001400000009	LOS CHAQUES	3
AAA0156NUOM	104112001800000000	SANTA ROSA 18	3
AAA0156NURJ	104112002400000000	SAN JUAN	1
AAA0156NUSY	104112002500000000	EL PORVENIR SANTA ROSA	3
AAA0156NUTD	104112002600000000	LA MATA SANTA ROSA	1
AAA0156NUUH	104112002700000000	VILLA CINDY SANTO ROSA	2
AAA0156NUWW	104112002800000000	LA MATA LOTE 26 SANTA ROSA	2
AAA0156NWBS	104112003700000000	EL OTONO SANTA ROSA	2
AAA0156NWCN	104112003800000000	LA ESMERALDA	1
AAA0156NWFZ	104112004700000000	SANTA ROSA SANTA ROSA	1
AAA0156NWKC	104112006200000000	LOS PINOS	1
AAA0181PXLW	104112007300000000	LA CABAÑA	1
AAA0186ROCX	104112001400100000	LOS CHAQUES MJ 01 SANTA ROSA	1
AAA0186RODM	104112007700000000	LA PONDEROSA	2

**VEREDA 104113 SANTA BARBARA**

CHIP	PREDIO	DIRECCION	ESTRATO
AAA0040MXTD	104113000900000000	LA CUMBRE SANTA BARBARA	1
AAA0040MXUH	104113000600000000	SANTA ANA	1
AAA0137LRHK	104113003900000000	SANTA BARBARA	2
AAA0143CTDE	104113005000000000	EL RUBI SANTA BARBARA	2
AAA0143OWOE	104113008000000000	LA CABANA SANTA BARBARA	3
AAA0143OZKC	104113002500000000	MIRAFLORES SANTA BARBARA	2
AAA0143RCRJ	104113005400000000	LOS BALCONES	2
AAA0143RCYN	104113003400000000	VILLA MARIA	1
AAA0143RORJ	104113006600000000	LA TRIBUNA	1
AAA0143RZFT	104113006700000000	BALTABARAN SANTA BARBARA	1
AAA0143SDZE	104113002100000000	EL SALERO SANTA BARBARA	2
AAA0143SFZE	104113001400000000	CURUBITO	2
AAA0143SKHY	104113003500000000	SANTA ROSITA	1
AAA0143SZSY	104113001000000000	LA ALEJANDRINA	1
AAA0143TDOE	104113000200000000	EL RECUERDO	1
AAA0143TJDM	104113003600000000	SANTA MONICA	2
AAA0143WAUZ	104113002000000000	EL CAMBIO N 1 SANTA BARBARA	2
AAA0143WLP	104113004000000000	EL CARMEN	3
AAA0143WPDE	104113000400000000	LA VEGA DEL MAIZ	1
AAA0143WPZE	104113005900000000	LA CHUCUITA SANTA BARBARA	2
AAA0143WRBS	104113005600000000	EL RECUERDO	1
AAA0143WRCN	104113007800000000	SAN MARCOS SANTA BARBARA	2
AAA0143WRDE	104113006100000000	SAN ANTONIO SANTA BARBARA	1
AAA0143WRFZ	104113004800000000	EL SANTUARIO	1
AAA0143XASY	104113001600000000	EL PALMAR SANTA BARBARA	4
AAA0143XTZM	104113003300000000	EL LAGO SANTA BARBARA	1
AAA0143ZFSK	104113007900000000	BUENOS AIRES	2
AAA0156NWNX	104113000300000000	SAN JOSE SANTA BARBARA	2
AAA0156NWOM	104113000800000000	SANTA ISABEL SANTA BARBARA	1
AAA0156NWSY	104113001700000000	EL CAMBIO	2

CHIP	PREDIO	DIRECCION	ESTRATO
AAA0156NWUH	104113001900000000	ALTAMIRA	2
AAA0156NWWW	104113002200000000	LA FLORIDA 10 3 SANTA BARBARA	1
AAA0156NWZE	104113002600000000	EL PALMAR SANTA BARBARA	1
AAA0156NXAF	104113002700000000	LA ESMERALDA SANTA BARBARA	2
AAA0156NXBR	104113002800000000	LA FLOR HERMOSA	1
AAA0156NXEA	104113003100000000	LA PRIMAVERA	1
AAA0156NXFT	104113003200000000	EL CRISTAL SANTA BARBARA	1
AAA0156NXHY	104113003700000000	SAN ANTONIO	2
AAA0156NXJH	104113004100000000	EL ARRAYAN SANTA BARBARA	1
AAA0156NXMS	104113004600000000	LA PALMA SANTA BARBARA	1
AAA0156NXRU	104113006000000000	SANTA BARBARA 60 SANTA BARBARA	2
AAA0156NXSK	104113007000000000	LA OLLA SANTA BARBARA	3
AAA0156NXUZ	104113007600000000	AGUA BENDITA SANTA BARBARA	1
AAA0156NXWF	104113007700000000	AGUA BENDITA SANTA BARBARA	2

**VEREDA 104114 QUIBA ALTO**

CHIP	PREDIO	DIRECCION	ESTRATO
AAA0014PMYX	104114016800000000	EL MORTINO PARTE QUIBA ALTO	4
AAA0014PMZM	104114018500000000	EL MORTI%O PTE QUIBA ALTO	1
AAA0020PBFT	104114011900000000	L0S PINOS QUIBA ALTO	1
AAA0020PEYN	104114013000000000	EL MORTI%O PTE MATAMOROS QUIBA ALTO	1
AAA0022YRHK	104114007000000000	LA CABANA	1
AAA0023DZUH	104114019600000000	LA PRADERA QUIBA ALTO	2
AAA0023JRDE	104114018700000000	MATAMOROS PTE HDA LAS MANAS QUIBA ALTO	3
AAA0040MONN	104114011500000000	SAN LUIS	1
AAA0040MYLW	104114013200000000	EL GAVILAN	1
AAA0040MYNN	104114012500000000	LOTE N 8 QUIBA ALTO	2
AAA0143DXLW	104114002200000000	LOTE N 4 EL GRANERO AGUAS VIVAS QUIBA ALTO	5
AAA0143RONX	104114011300000000	EL CEREZO QUIBA ALTO	2
AAA0143SHPA	104114000100000000	LA RIVERA	2
AAA0143SHTD	104114011600000000	SAN LUIS LA CAPILLA QUIBA ALTO	1
AAA0143SMTO	104114021300000000	LOTE QUIBA PTE HDA EL GRANERO QUIBA ALTO	1
AAA0143SYPP	104114017100000000	LA CAPILLA QUIBA ALTO	1
AAA0143TAJZ	104114000300000000	LA ESPERANZA QUIBA ALTO	1
AAA0143TBCX	104114013400000000	LOTES 31 Y 32 PTE LAS MARIAS	3
AAA0143TBKL	104114001700000000	LOS ENCENILLOS	1
AAA0143TBSK	104114001400000000	EL TRIUNFO LA FLORIDA QUIBA ALTO	1
AAA0143TCEP	104114017300000000	EL PANTANO	1
AAA0143TCHK	104114011100000000	EL PLACER	2
AAA0143TCRJ	104114003700000000	LOTE NO 4 SAN JOSE	1
AAA0143TCUH	104114003300000000	LOTE 7 QUIBA ALTO	1
AAA0143TCZE	104114004900000000	PTE SAN JOSE LA SOLEDAD	1
AAA0143TDMS	104114001900000000	LLANO FLORIDO QUIBA ALTO	1
AAA0143TDSK	104114006700000000	SAN ANTONIO QUIBA ALTO	2
AAA0143TDWF	104114007900000000	SAN JOSE LOTE	2
AAA0143TEAW	104114003900000000	ISLANDA QUIBA ALTO	2
AAA0143TFMS	104114000400000000	SAN PABLO QUIBA ALTO	3

CHIP	PREDIO	DIRECCION	ESTRATO
AAA0143TFUZ	104114008300000000	EL PEDREGAL QUIBA ALTO	2
AAA0143TRRU	104114008900000000	ALTAMIRA PTE EL DURASNILLO QUIBA ALTO	2
AAA0143UANN	104114015300000000	LOTE N 2 MZ A EL ROSAL QUIBA ALTO	1
AAA0143UCLW	104114008600000000	EL CARRACO QUIBA ALTO	3
AAA0143UCNN	104114014400000000	LOTES 1 Y 2 BLOQUE C EL ROSAL QUIBA ALTO	2
AAA0143UCOE	104114005800000000	SIRIA UNO	3
AAA0143UCRU	104114006500000000	LA LAGUNA DE LOS ANDES	2
AAA0143UCUZ	104114007600000000	PONDEROSA QUIBA ALTO	2
AAA0143UCWF	104114007700000000	LOS ARMADILLOS	2
AAA0143UDAW	104114008500000000	LA ESPERANZA	1
AAA0143UDEP	104114004400000000	LA PRADERA	2
AAA0143UDJZ	104114004100000000	LA MAQUINA DOS QUIBA ALTO	2
AAA0143UDOM	104114004500000000	LA BANDERA	2
AAA0143UEAF	104114007400000000	EL ESPINO	2
AAA0143UENN	104114002300000000	LAS MOYAS QUIBA ALTO	3
AAA0143UEOE	104114015200000000	LOTE N 1 DEL BLOQUE A EL ROSAL QUIBA ALTO	1
AAA0143UHYN	104114005100000000	LOS PINOS	1
AAA0143UKLW	104114017900000000	LOTE EL RECUERDO QUIBA ALTO	2
AAA0143UKTO	104114002400000000	LA PORQUERA	3
AAA0143ULCN	104114014600000000	PARCELAS 4 Y 5 MZ D EL ROSAL	1
AAA0143UOPP	104114002100000000	EL RUBI QUIBA ALTO	4
AAA0143USJH	104114005900000000	EL CHIMBORAZO	3
AAA0143USTO	104114006800000000	EL COLONO TRES	1
AAA0143UTSY	104114006900000000	EL COLONO DOS	2
AAA0143UWDM	104114011400000000	EL CEREZO QUIBA ALTO	1
AAA0143UZAW	104114007500000000	EL CHUSCAL	1
AAA0143UZHK	104114017500000000	SAN FELIPE PTE EL MIRADOR QUIBA ALTO	1
AAA0143WDXS	104114009300000000	MOCHUELO LOTE QUIBA ALTO	1
AAA0143XPTO	104114012000000000	BRETA%ITA II QUIBA ALTO	1
AAA0143XRRU	104114016400000000	LAS MARGARITAS PTE LAS MANAS QUIBA ALTO	2

CHIP	PREDIO	DIRECCION	ESTRATO
AAA0143YBKC	104114015100000000	LA NATIVIDAD QUIBA ALTO	2
AAA0144BJRJ	104114017200000000	LA CAPILLA QUIBA ALTO	1
AAA0156NYAW	104114001500000000	LOTE A QUIBA ALTO	1
AAA0156NYCN	104114002500000000	QUIBA ALTA 0025	2
AAA0156NYFZ	104114004800000000	LOTE SIRIA 2	3
AAA0156NYJZ	104114007100000000	GALAPA QUIBA ALTO	1
AAA0156NYMR	104114007800000000	QUIBA ALTO 0078 QUIBA ALTO	1
AAA0156NYNX	104114008000000000	LA GRACIELA QUIBA ALTO	2
AAA0156NYUH	104114010200000000	PARCELA 20 21 EL DESCANSO QUIBA ALTO	2
AAA0156NZAF	104114010800000000	LOS PINOS	1
AAA0156NZBR	104114010900000000	LOS PINOS	1
AAA0156NZDM	104114011200000000	SAN LUIS QUIBA ALTO	1
AAA0156NZFT	104114012100000000	LOTES 1 2 Y 3 EL CEBOLLAL	1
AAA0156NZSK	104114016600000000	EL PORVENIR	1
AAA0156NZXR	104114017700000000	LOTE NO 5 PTE	1
AAA0156NZZM	104114018000000000	LOTE NO 5 PTE	1
AAA0156OAFY	104114019000000000	LOTE N 2 QUIBA ALTO	2
AAA0156OAHY	104114019100000000	LA PRADERA PTE QUIBA ALTO	1
AAA0159XANN	104114021100000000	PASOBLANCO 2 QUIBA ALTO	3

**VEREDA 104128 EL MOCHUELO III**

CHIP	PREDIO	DIRECCION	ESTRATO
AAA0024TYDE	104128015000000000	BELLAVISTA MOCHUELO III	3
AAA0143CLUH	104128025200000000	MARIA CANTERAS	1
AAA0143CTUH	104128016100000000	LOTE 2 LA ESPERANZA LOTE 4	1
AAA0143DCYN	104128002500000000	LOS MANZANOS MOCHUELO III	2
AAA0143DMTD	104128015800000000	EL TRIANGULO LA MARIA	1
AAA0143DXWF	104128004200000000	LOTE A PTE LAGUNITAS	1
AAA0143DYMR	104128010500000000	EL SENDERITO MOCHUELO III	2
AAA0143FFHY	104128015900000000	LA FLORIDA	1
AAA0143RDEA	104128013000000000	PIEDRA DEL MOHAN MOCHUELO III	1
AAA0143REBS	104128003200000009	LA PALMA MOCHUELO III	1
AAA0143RELF	104128003000000000	LOTE C LA MANITA MOCHUELO III	1
AAA0143RFRU	104128011600000000	EL GRANITO DE ORO	1
AAA0143TBBR	104128012900000000	LA REGADERA MOCHUELO III	1
AAA0143TBHY	104128009900000000	PUBENZA MOCHUELO III	2
AAA0143TLNN	104128008700000000	SAN MARTIN MOCHUELO III	2
AAA0143WSAF	104128010800000000	EL MIRADOR	1
AAA0143WSJH	104128002600000000	SAN ANDRESITO	1
AAA0143WSKL	104128002200000000	SAN ANDRES MOCHUELO III	2
AAA0143WUJZ	104128010900000000	SAN JOSE MOCHUELO III	1
AAA0143WWFT	104128004700000000	LAGUNITAS EL TRIUNFO	1
AAA0143WWJH	104128004100000000	LOTE B PARTE LAGUNITAS	1
AAA0143WWKL	104128004500000000	LOTE G PARTE LAGUNITAS	1
AAA0143WWOE	104128004400000000	LOTE C PARTE LAGUNITAS	1
AAA0143WWSK	104128005800000000	LAGUNITAS	1
AAA0143XBNN	104128002900000000	MOCHUELITO 2 B	1
AAA0143YAMS	104128010700000000	SANTUARIO MOCHUELO III	1
AAA0143ZLUZ	104128002800000000	EL DIOSME MOCHUELO III	1
AAA0156OLAW	104128023000000000	VILLA RITA MOCHUELO III	2
AAA0156OLBS	104128023100000000	SAN LUIS MOCHUELO III	2
AAA0156OLJZ	104128022500060000	SAN JORGE MOCHUELO III MJ 6	1

CHIP	PREDIO	DIRECCION	ESTRATO
AAA0156OLKC	104128022500200000	SAN JORGE MOCHUELO III MJ 2	3
AAA0156OLLF	104128022500100000	SAN JORGE MOCHUELO III MJ 1	1
AAA0156OOCX	104128013100000000	EL MOJAN	2
AAA0156OOEA	104128013300000009	EL TESORO LOTE 43 MOCHUELO III	1
AAA0156OOF T	104128013300100000	LOS EUCALIPTOS MOCHUELO III MJ	1
AAA0156OOHY	104128013300200000	LA ESPERANZA MOCHUELO III MJ	1
AAA0156OORU	104128010100000000	REPETIDORA MOCHUELO III	1
AAA0156OQZM	104128009400000000	LA CORRALEJA MOCHUELO III	2
AAA0156OPDE	104128010000000000	BUENA VISTA MOCHUELO III	1
AAA0156OPWW	104128005000000000	MANANTIAL MOCHUELO III	1
AAA0156OPXS	104128005100000000	VILLA MAR	1
AAA0156OPYN	104128005200000000	VILLA GLADYS MOCHUELO III	1
AAA0156OPZE	104128005300000000	MIRA FLOR	1
AAA0156ORAW	104128005400000000	SANTA SOFIA	1
AAA0156ORBS	104128005500000000	MOCHUELO BAJO 55	1
AAA0156ORMR	104128002700000000	EL DESCANSO MOCHUELO III	1
AAA0156ORN X	104128003100000000	EL RECREO MOCHUELO III	1
AAA0164OBAF	104128056300000000	EL CERESO MOCHUELO III	2
AAA0195DTRJ	104128006000000000	LOTE F PARTE LAGUNITAS	1
AAA0216DWJH	104128022500300000	SAN JORGE MOCHUELO III MJ 3	1
AAA0216DWLW	104128022500400000	SAN JORGE MOCHUELO III MJ 4	1
AAA0216DWPP	104128022500500000	SAN JORGE MOCHUELO III MJ 5	1
AAA0241LOOE	104128033100000000	LOTE 130	1
AAA0271DXXR	104128003200100000	LA PALMA MOCHUELO III MJ 1	1
AAA0272OOUH	104128022300100000	LA PROVIDENCIA MOCHUELO III MJ	1

**VEREDA 104129 EL MOCHUELO II**

CHIP	PREDIO	DIRECCION	ESTRATO
AAA0143YCFT	104129025300000000	PTE LT 1 LOS RASTROJOS	1
AAA0260JTLW	104129024300100000	LOS RASTROJOS MJ 1	1
AAA0260RMJZ	104129024300200000	LOS RASTROJOS MJ 2	3
AAA0264DURJ	104129024300300000	LOS RASTROJOS MJ 3	1
AAA0267LMCX	104129024301300000	LOS RASTROJOS MJ 13	1
AAA0267MOUH	104129024304200000	LOS RASTROJOS MJ 42	1
AAA0267MOWW	104129024304100000	LOS RASTROJOS MJ 41	1
AAA0267MPDM	104129024303000000	LOS RASTROJOS MJ 30	1
AAA0267MPFT	104129024302900000	LOS RASTROJOS MJ 29	1
AAA0267MPHY	104129024302800000	LOS RASTROJOS MJ 28	1
AAA0267MPPP	104129024302200000	LOS RASTROJOS MJ 22	1
AAA0267MPSK	104129024302000000	LOS RASTROJOS MJ 20	3
AAA0267MPTO	104129024301800000	LOS RASTROJOS MJ 18	3
AAA0267MPWF	104129024301700000	LOS RASTROJOS MJ 17	2
AAA0267MPZM	104129024301600000	LOS RASTROJOS MJ 16	1
AAA0267MRBR	104129024301500000	LOS RASTROJOS MJ 15	1
AAA0267MRDM	104129024301400000	LOS RASTROJOS MJ 14	2
AAA0267MRTO	104129024303200000	LOS RASTROJOS MJ 32	1
AAA0267MSDE	104129024300600000	LOS RASTROJOS MJ 6	3
AAA0267MSEP	104129024300700000	LOS RASTROJOS MJ 7	4
AAA0267MSFZ	104129024300800000	LOS RASTROJOS MJ 8	1
AAA0267MSHK	104129024300900000	LOS RASTROJOS MJ 9	3
AAA0267MSJZ	104129024301000000	LOS RASTROJOS MJ 10	1
AAA0267MSKC	104129024301100000	LOS RASTROJOS MJ 11	3
AAA0267MSLF	104129024301200000	LOS RASTROJOS MJ 12	1
AAA0267MTTO	104129024303300000	LOS RASTROJOS MJ 33	1
AAA0267MTWF	104129024304000000	LOS RASTROJOS MJ 40	3
AAA0267MTXR	104129024303400000	LOS RASTROJOS MJ 34	1
AAA0267MTYX	104129024303600000	LOS RASTROJOS MJ 36	1
AAA0267MUCN	104129024303700000	LOS RASTROJOS MJ 37	1

CHIP	PREDIO	DIRECCION	ESTRATO
AAA0267MUDE	104129024303800000	LOS RASTROJOS MJ 38	1
AAA0267MUKC	104129024303900000	LOS RASTROJOS MJ 39	2
AAA0267NKDM	104129024302700000	LOS RASTROJOS MJ 27	1
AAA0267NKFT	104129024302600000	LOS RASTROJOS MJ 26	1
AAA0267NKHY	104129024303500000	LOS RASTROJOS MJ 35	1
AAA0267NKJH	104129024302400000	LOS RASTROJOS MJ 24	1
AAA0267NMUZ	104129024304300000	LOS RASTROJOS MJ 43	1
AAA0267NMYX	104129024302500000	LOS RASTROJOS MJ 25	1
AAA0267NUFT	104129024300400000	LOS RASTROJOS MJ 4	3
AAA0267NUKL	104129024300500000	LOS RASTROJOS MJ 5	3
AAA0267NULW	104129024302100000	LOS RASTROJOS MJ 21	3
AAA0267NUMS	104129024302300000	LOS RASTROJOS MJ 23	3

**VEREDA 104130 BRAZUELOS OCCIDENTAL RURAL**

CHIP	PREDIO	DIRECCION	ESTRATO
AAA0020PDMS	104130000300000000	CASA DE TEJA BRAZUELOS OCCIDENTAL RURAL	2
AAA0143SUHY	104130000400000000	LOS REYES BRAZUELOS OCCIDENTAL RURAL	1
AAA0143XYKC	104130000800000009	LA ESPERANZA BRAZUELOS OCCIDENTAL	2
AAA0156ORRJ	104130000600000000	CASA DE LA TEJA BRAZUELOS OCCIDENTAL RURAL	1
AAA0156ORSY	104130000700000000	CASA DE TEJA O EL TRIANGULO	1
AAA0156ORTD	104130000800100000	LA ESPERANZA MJ 1 BRAZUELOS OCCIDENTAL RURAL	2
AAA0156ORWW	104130001600100000	BRAZUELOS OCCID. 10 MEJORA 2 BRAZUELOS OCCIDENTAL	2
AAA0156ORXS	104130001600200000	BRAZUELOS OCCID. 10 MEJORA 3 BRAZUELOS OCCIDENTAL	1
AAA0156OSHY	104130001600300000	BRAZUELOS OCCID. 10 MEJORA 12 BRAZUELOS OCCIDENTAL RURAL	1
AAA0186RRFZ	104130001600000009	EL CERESO BRAZUELOS OCCIDENTAL RURAL	2

**VEREDA 104131 MOCHUELO ALTO RURAL**

CHIP	PREDIO	DIRECCION	ESTRATO
AAA0003ZWJH	104131010100000000	PTE. ALTAMIRA ARBOLITO	1
AAA0006XMEP	104131038500000000	LTE 3F PTE LT3 PUENTE TIERRA P	1
AAA0014PNAW	104131011400000000	EL VERGEL- MOCHUELO ALTO	1
AAA0020PDKL	104131030900000000	AGUA LINDA MOCHUELO ALTO	1
AAA0080RTWF	104131034200000000	VILLA OLAYA MOCHUELO ALTO	4
AAA0137DBBS	104131008500000000	LOS ALPES-MOCHUELO ALTO	5
AAA0137DDYN	104131029300000000	EL ROCIO MOCHUELO ALTO	1
AAA0137OFFP	104131022600000009	LOTE 25 PARCELACION HACIENDA MOCHUELO	1
AAA0137OHLW	104131028800000000	TRES ESQUINAS LOTE 1 A	1
AAA0143CEJH	104131010700000000	MARA% A MANA LOTE 4	2
AAA0143DXRU	104131018200000000	LA ESPERANZA	1
AAA0143DXSK	104131018300000000	EL PLACER	2
AAA0143ECDM	104131000700000000	LOTE VILLA ALI EL PARAISO	1
AAA0143ECEA	104131004900000000	VILLA CONSUELO- MOCHUELO ALTO	1
AAA0143NTYX	104131017100000000	EL RECUERDO	1
AAA0143PCWW	104131002100000000	LA ALCANCIA MOCHUELO ALTO	1
AAA0143PEKC	104131034100000000	SAN ISIDRO LOTE 1 MOCHUELO ALTO	2
AAA0143PMAW	104131002200000000	LAS PINUELAS - MOCHUELO ALTO	2
AAA0143PPDM	104131000800000000	LA ESPERANZA- MOCHUELO ALTO	2
AAA0143PUBS	104131015000000000	EL ENCENILLO-MOCHUELO ALTO	1
AAA0143PUFZ	104131006000000000	BELLA VISTA	2
AAA0143PZSK	104131016600000000	PIEDRA BLANCA	2
AAA0143PZTO	104131001800000000	LAS LAGRIMITAS- MOCHUELO ALTO	1
AAA0143REAW	104131012200000000	EL CHAQUE	2
AAA0143RFBR	104131016000000000	WILUFER LOTE 3 MOCHUELO ALTO	2
AAA0143RHFT	104131033000000000	LOS CHAQUILES MOCHUELO ALTO	1
AAA0143RLDM	104131030700000000	PATIO BONITO	1
AAA0143RNTO	104131030000000000	EL TESORO Y LA ARGENTINA Y EL R	1
AAA0143SEFT	104131008400000000	EL RECUERDO	2
AAA0143SHMR	104131005000000000	SANTA AURA	1

CHIP	PREDIO	DIRECCION	ESTRATO
AAA0143SMCX	104131012000000000	VISTA HERMOSA	2
AAA0143SOSK	104131002400000000	SAN JORGE- MOCHUELO ALTO	1
AAA0143STDE	104131040800000000	LA MAGNESIA	1
AAA0143SXEP	104131000400000000	RINCON SANTO- MOCHUELO ALTO	2
AAA0143SXFZ	104131000300000000	EL RINCONCITO MOCHUELO ALTO	1
AAA0143TAUH	104131005900000000	MOCHUELO ALTO 0059- MOCHUELO ALTO	3
AAA0143TTZM	104131013100000000	SAN JOAQUIN	2
AAA0143UJAW	104131012100000000	VISTA HERMOSA	1
AAA0143UJUNN	104131004700000000	SAN RAFAEL- MOCHUELO ALTO	1
AAA0143UWHY	104131028900000000	LA ESPERANZA PTE HDA MOCHUELO	2
AAA0143WBPA	104131029100000009	BELLA ARCA MOCHUELO ALTO	1
AAA0143WCEA	104131004200000000	BUENAVISTA MOCHUELO ALTO	2
AAA0143WDHK	104131020100000000	EL UVITO	3
AAA0143WDLF	104131030600000000	VILLA HERMOSA	2
AAA0143WDUH	104131034300000000	CAMPO ALEGRE MOCHUELO	2
AAA0143WDZE	104131007900000000	SAN ISIDRO-MOCHUELO ALTO	2
AAA0143WERU	104131026100000000	SAN ISIDRO DE MOCHUELO ALTO	3
AAA0143WFAW	104131004400000000	BUENOS AIRES LA ESPERANZA LA SE	3
AAA0143WFMR	104131004300000000	LA GUINEA- MOCHUELO ALTO	4
AAA0143WFRJ	104131006200000000	SAN ISIDRO- MOCHUELO ALTO	2
AAA0143WJCN	104131008000000000	LA PALMERA	2
AAA0143WKFT	104131006100000000	BELLAVISTA	3
AAA0143WKSK	104131031000000000	LAGUNITA PTE MOCHUELO ALTO	1
AAA0143WLLF	104131022500000000	PTE LOTE 24	1
AAA0143WLOM	104131028700000000	LOTE NO 1 MOCHUELO	1
AAA0143WLUH	104131019400000000	EL RINCON	1
AAA0143WLZE	104131021400000000	EL RUBI MOCHUELO ALTO	1
AAA0143WMPP	104131016300000000	EL CHAQUE	1
AAA0143WMRU	104131012900000000	EL CHAQUE LOTE N 3	2
AAA0143WMSK	104131012800000000	LOTE N 4	1

CHIP	PREDIO	DIRECCION	ESTRATO
AAA0143WMUZ	104131022400000000	LOTE 12	1
AAA0143WMXR	104131019200000000	PALMIRA LOTE 10	2
AAA0143WMYX	104131009200000000	LA DORADA-MOCHUELO ALTO	1
AAA0143WNDE	104131019100000000	EL MURAL LOTE 11	2
AAA0143WNEP	104131022700000000	LOTE 23 EL MOCHUELO	1
AAA0143WNNX	104131024400000000	TRES ESQUINAS	2
AAA0143WNOM	104131004500000000	EL PORVENIR-MOCHUELO ALTO	3
AAA0143WNWW	104131026900000000	EL MANZANO LOTE 1 MOCHUELO ALTO	1
AAA0143WOPP	104131025500000000	LAGUNITA LOTE 3 MOCHUELO ALTO	1
AAA0143WOWF	104131005800000000	TOCAIMITA	1
AAA0143WOXR	104131024900000000	BUENAVISTA MOCHUELO ALTO	1
AAA0143WPKC	104131024200000000	EL CANEY	1
AAA0143WPNX	104131023100000000	LOTE N 20	1
AAA0143WREP	104131024800000000	EL TRIUNFO	2
AAA0143WRZE	104131042100000000	PTE DE LA FINCA LA COMARCA	1
AAA0143WSBR	104131019300000000	LOTE 18 EL MOCHUELO	1
AAA0143WSHY	104131027500000000	LAGUNITAS	1
AAA0143WSWF	104131026200000000	BUENAVISTA	2
AAA0143WTCN	104131015700000000	EL CONSUELO	1
AAA0143WTMR	104131024300000000	SANTA ISABEL	2
AAA0143WTNX	104131022200000000	LA FLORIDA	1
AAA0143WUJH	104131030500000000	BUENOS AIRES LOTE 4	1
AAA0143WUPP	104131022100000000	LA ESPERANZA	1
AAA0143WURU	104131013500000000	MARBELLA	1
AAA0143WUSK	104131013700000000	EL PORVENIR	1
AAA0143WUTO	104131013900000000	EL REMANSO	1
AAA0143WUXR	104131032600000000	EL RECREO MOCHUELO ALTO	1
AAA0143WWPP	104131022300000000	EL MIRADOR	2
AAA0143WWZM	104131026600000000	CORALINA MOCHUELO ALTO	1
AAA0143WXAW	104131023800000000	LOS ALISOS	3

CHIP	PREDIO	DIRECCION	ESTRATO
AAA0143WXMR	104131031100000000	PUENTE TIERRA MOCHUELO ALTO	3
AAA0143WXNX	104131021600000000	SAN JUAN LOTE 7	2
AAA0143WXXW	104131007300000000	CAUCAYA-MOCHUELO ALTO	1
AAA0143WZSY	104131032700000000	EL MIRADOR	1
AAA0143XACN	104131015600000000	LA ESMERALDA MOCHUELO ALTO	1
AAA0143XAEP	104131003900000000	PASO DE LA HORQUETA MOCHUELO ALTO	3
AAA0143XAFZ	104131032900000000	GIRARDOT MOCHUELO ALTO	1
AAA0143XAHK	104131003400000000	LA SELVA-MOCHUELO ALTO	3
AAA0143XALF	104131018400000000	LA HELVECIA	3
AAA0143XAPA	104131016900000000	EL RECUERDO LOTE N 8	2
AAA0143XBAF	104131002500000000	LORENA 1 LA SELVA MOCHUELO ALTO	2
AAA0143XBDM	104131002600000000	EL EDEN MOCHUELO ALTO	2
AAA0143XBFT	104131017200000000	EL PORVENIR MOCHUELO ALTO	1
AAA0143XBJH	104131030400000000	LOS HUECOS LOTE 3 MOCHUELO ALTO	1
AAA0143XRFT	104131040600000000	LTE LA ESMERALDA MOCHUELO ALTO	1
AAA0143XRKL	104131011700000000	EL PORVENIR	3
AAA0143XRSK	104131017400000000	MIRAVALLE	1
AAA0143XRUZ	104131033900000000	PALERMO LOTE 1 MOCHUELO ALTO	3
AAA0143XSBS	104131027800000000	LOTE 19 B PTE	1
AAA0143XSfZ	104131019800000000	SAN IGNACIO LA VEGA	1
AAA0143XTXR	104131040900000000	EL PLACER LOTE A	2
AAA0143YAHY	104131013000000000	LA ESPERANZA- MOCHUELO ALTO	1
AAA0143YBNX	104131001200000000	LAGUNITAS- MOCHUELO ALTO	1
AAA0143YTAW	104131024600000000	EL RECREO	1
AAA0143ZDFT	104131005100000000	JORNADA	2
AAA0143ZEWW	104131029000000000	VILLA BONITA MOCHUEL ALTO	3
AAA0143ZFFT	104131015400000000	LOS ALISOS MOCHUELO ALTO	1
AAA0143ZKBS	104131012700000000	LOTE N 5	2
AAA0144ABXR	104131015500000000	EL TRIUNFO LOTE 3 1	1
AAA0144ABZM	104131027400000000	EL HIMALAYA LOTE 1 MOCHUELO ALTO	1

CHIP	PREDIO	DIRECCION	ESTRATO
AAA0144BTDE	104131002300000000	LAS LAGRIMITAS-MOCHUELO ALTO	1
AAA0144PDPA	104131003500000000	EL NOGAL- MOCHUELO ALTO	3
AAA0156OSZM	104131002600200000	ALTAMIRA MOCHUELO ALTO MJ	1
AAA0156OTDE	104131004800000000	EL CURUBITO EL ARBOLITO-MOCHUELO ALTO	2
AAA0156OTKC	104131005700000000	EL ENCENILLAL- MOCHUELO ALTO	1
AAA0156OTNX	104131008900000000	EL RECUERDO- MOCHUELO ALTO	1
AAA0156OTRJ	104131009300000000	MOCHUELO ALTO 0093	1
AAA0156OUAF	104131010800000000	LOTE 3 LA RIVERA	1
AAA0156OUCX	104131011000000000	EPAR ROA- MOCHUELO ALTO	2
AAA0156OUSK	104131015800000000	EL BEBEDERO MOCHUELO ALTO	1
AAA0156OWCX	104131018000000000	MIRAFLORES	1
AAA0156OWJH	104131021300100000	EL APOSENTO MOCHUELO ALTO MJ	2
AAA0156OWMS	104131021300200000	EL APOSENTO MJ 2 MOCHUELO ALTO	1
AAA0156OWNN	104131021300300000	EL APOSENTO MJ 3 MOCHUELO ALTO	1
AAA0156OWOE	104131021300400000	EL APOSENTO MJ 4 MOCHUELO ALTO	1
AAA0156OWRU	104131021300500000	EL APOSENTO EL MOCHUELO ALTO MJ	1
AAA0156OWUZ	104131022600100000	PTE LOTE N 25 MOCHUELO ALTO MJ	1
AAA0156OWXR	104131023200000000	LOTE 5 EL MANZANO	1
AAA0156OWYX	104131023300000000	EL GLADIOLO	1
AAA0156OXAW	104131023500000000	EL RECUERDO	2
AAA0156OXCN	104131024700000000	EL TRIANGULO MOCHUELO ALTO	2
AAA0156OXFZ	104131025600000000	LA PRADERA	1
AAA0156OXKC	104131026000000000	CEILAN MOCHUELO ALTO	3
AAA0156OXNX	104131029700000000	LOS ANDES MOCHUELO ALTO	1
AAA0162RCCX	104131036100000000	EL PINAR LOTE 3 MOCHUELO ALTO	1
AAA0176MEFT	104131037100000000	LOTE 10 MOCHUELO ALTO	1
AAA0176MEHY	104131037200000000	LOTE 9	1
AAA0176MEKL	104131037400000000	LOTE 7 MOCHUELO ALTO	1
AAA0176MEMS	104131037600000000	LOTE 5 MOCHUELO ALTO	1
AAA0176MEOE	104131038300000000	LOTE 11	1

CHIP	PREDIO	DIRECCION	ESTRATO
AAA0176MEPP	104131038200000000	LOTE 1 MOCHUELO ALTO	1
AAA0186RRJZ	104131022600200000	LOTE 23 EL MOCHUELO MV MOCHUELO ALTO MJ	1
AAA0186RRKC	104131025000100000	LA ESPERANZA LOTE 2 MJ 1 MOCHUELO ALTO	2
AAA0186RRLF	104131025000200000	LA ESPERANZA LOTE 2 MJ 2 MOCHUELO ALTO	1
AAA0186RRMR	104131029100100000	BELLA ARCA MJ1 MOCHUELO ALTO	2
AAA0186RSFT	104131040300000000	LA PLAYA	1
AAA0195MAWW	104131041500000000	PREDIO EL REFUGIO VDA MOCHUELO	3

### ZONA 3 SUMAPAZ

### LOCALIDAD 20 SUMAPAZ

#### VEREDA 103101 SANTA ROSA ALTA

CHIP	PREDIO	DIRECCION	ESTRATO
AAA0137OFAP	103101002300000000	EL TRAPECIO II	1
AAA0142TEUZ	103101001100000000	TABORNACO	2
AAA0142WSCN	103101000400000000	LOS COLORADOS SANTA ROSA	1
AAA0143EKUZ	103101001200000000	LA SELVA	2
AAA0143FEXS	103101001500000000	LA TRISTEZA-SANTA ROSA ALTA	1
AAA0144ABOE	103101001800000000	EL ZAPATO-SANTA ROSA ALTA	1
AAA0156LTDM	103101000200000000	LOS PINOS	1
AAA0156LTEA	103101000200100000	LOS PINOS 1M - SANTA ROSA ALTA MJ 1	1
AAA0156LTFT	103101000300000000	EL MIRADOR	2
AAA0156LTHY	103101000700000000	LA ESMERALDA- SANTA ROSA ALTA	1
AAA0156LTJH	103101000900000000	LOS COLORADOS - SANTA ROSA ALTA	1
AAA0156LTMS	103101001600000000	LOS PINOS- SANTA ROSA ALTA	2
AAA0156LTPP	103101002500000000	SANTA ROSA ALTA 25- SANTA ROSA ALTA	1
AAA0267NYFT	103101002700000000	EL FRAILEJON	1

#### VEREDA 103102 TAQUECITOS

CHIP	PREDIO	DIRECCION	ESTRATO
AAA0142STWF	103102003300000000	LOS BANQUITOS	1
AAA0142TACX	103102003500000000	MEDIA NARANJA	1
AAA0142UBYX	103102002100000000	LA UNION	3
AAA0142WRLW	103102003900000000	TAQUESITO	1
AAA0143NERJ	103102001700000000	LA PRIMAVERA TAQUECITOS	2
AAA0143OEUZ	103102003200000000	EL RAIZAL TAQUECITOS	1
AAA0143OPSY	103102002300000000	SAN AGUSTIN	2
AAA0143ORPA	103102003600000000	LOS SALVIOS	1
AAA0143OSAF	103102001100000000	GRADITAS	1
AAA0143OSJH	103102001600000000	EL CARDONAL TAQUECITOS	1
AAA0143OTWW	103102002500000000	EL PRADO	2
AAA0156LTYX	103102000700000000	TAQUECITOS 07	1
AAA0156LUBS	103102001200000000	PRADERAS	1
AAA0156LUEP	103102002200000000	SANTA TERESA	1
AAA0156LUKC	103102003400000000	EL HIGUERON	2
AAA0156LULF	103102003700000000	LAS BRISAS TAQUECITOS	2
AAA0229OEUH	103102004600000000	EL PRADO II	1
AAA0254RPEP	103102005300000000	EL PAISAJE	2

**VEREDA 103103 SANTA ROSA BAJA**

CHIP	PREDIO	DIRECCION	ESTRATO
AAA0142TMBR	103103000600000000	EL DIAMANTE - SANTA ROSA BAJA	1
AAA0142TYBR	103103001400000000	LA ALCANCIA - SANTA ROSA BAJA	1
AAA0142UDCX	103103001700000000	BRICE%O	1
AAA0142UDDM	103103001500000000	EL ARBOLITO - SANTA ROSA BAJA	1
AAA0142WONX	103103002200000000	LA ESPERANZA - SANTA ROSA BAJA	1
AAA0142WSAW	103103000800000009	EL PORVENIR - SANTA ROSA BAJA	1
AAA0143MSJH	103103001900000009	PLACITAS - SANTA ROSA BAJA	2
AAA0143NFDM	103103002500000000	EL RECREO - SANTA ROSA BAJA	2
AAA0143NFEA	103103002800000000	EL LAUREL	1
AAA0143OMBR	103103001600000000	EL CONSUELO	1
AAA0143OMCX	103103001100000000	EL MIRADOR - SANTA ROSA BAJA	1
AAA0143OOLW	103103001300000000	LOS MORTINOS - SANTA ROSA BAJA	1
AAA0143OONN	103103002600000000	PATIO BONITO - SANTA ROSA BAJA	1
AAA0156LUSY	103103000200000000	LA CHAPITA	1
AAA0156LUTD	103103000500000000	LAS BRISAS - SANTA ROSA BAJA	1
AAA0156LUXS	103103000900000000	CASA DE LA RESEBERA - SANTA ROSA BAJA	1
AAA0156LUYN	103103001000000000	EL PRADO - SANTA ROSA BAJA	1
AAA0156LWCN	103103002000000000	EL CAUCA	1
AAA0156LWDE	103103002300000000	CAMPITO - SANTA ROSA BAJA	1

**VEREDA 103104 LAS ANIMAS**

CHIP	PREDIO	DIRECCION	ESTRATO
AAA0072KUPE	103104005400000009	EL ZAFIRO	1
AAA0142TEMS	103104006600000000	AGUA LINDA	1
AAA0142TFEP	103104003600000000	LA AURORA	1
AAA0142TWRU	103104004800000000	LA PALMA	2
AAA0142TWSK	103104006200000000	EL DIAMANTE	2
AAA0142UARJ	103104001400000000	EL DESCANZO	1
AAA0142UAYN	103104000200000000	LAGUNA NEGRA LAS ANIMAS	1
AAA0142UBKL	103104000100000000	EL HORIZONTE-LAS ANIMAS	3
AAA0142UCLF	103104007100000000	SAN JOSE LAS ANIMAS	1
AAA0142WRXR	103104005100000009	LA ESPERANZA- LAS ANIMAS	1
AAA0142WSHK	103104006000000000	EL PLACER	2
AAA0142WSSY	103104001500000000	SAN PEDRO	2
AAA0142WSTD	103104001800000000	EL RECREO LAS ANIMAS	1
AAA0143MSLW	103104007200000000	LA FRONTERA-LAS ANIMAS	2
AAA0143MTNX	103104004100000000	EL PORVENIR	1
AAA0143NELF	103104001700000000	EL BRAZUELO-LAS ANIMAS	2
AAA0143NEPA	103104005700000000	EL TRIUNFO LAS ANIMAS	2
AAA0143NETD	103104003500000000	LA AURORA- LAS ANIMAS	1
AAA0143NWHK	103104002500000000	LA PALMA-LAS ANIMAS	1
AAA0143NWKC	103104002600000000	EL SECRETO - LAS ANIMAS	2
AAA0143OKFT	103104002800000009	HACIENDA LAS ANIMAS	2
AAA0143OKMS	103104002300000000	LA PLAYA LAS ANIMAS	2
AAA0143OKWF	103104003100000000	LA PRADERA- LAS ANIMAS	1
AAA0143OLWW	103104002000000000	EL PORVENIR - LAS ANIMAS	1
AAA0143ORMR	103104003400000000	EL RECREO	2
AAA0143OTYN	103104000300000000	LOS GUAYABOS - LAS ANIMAS	2
AAA0143YAWF	103104005500000000	BELLAVISTA	1
AAA0143YBDE	103104005300000000	HATO VIEJO	2
AAA0144ATRU	103104004400000000	LA ARGENTINA	2
AAA0144DOEA	103104000400000000	EL ENGAÑO - LAS ANIMAS	1

CHIP	PREDIO	DIRECCION	ESTRATO
AAA0144DXFZ	103104006400000000	BUENAVISTA-LAS ANIMAS	1
AAA0156LXCX	103104006300100000	LA PIEZA MJ 1 LAS ANIMAS	1
AAA0156LXDM	103104006300200000	LA CASA MJ 2 LAS ANIMAS	1
AAA0156LXHY	103104006700000000	EL EUCALIPTUS - LAS ANIMAS	1
AAA0159LKAF	103104000600000000	AGUA LINDA - LAS ANIMAS	2
AAA0159LKBR	103104000800000000	EL CHORRO- LAS ANIMAS	1
AAA0159LKCX	103104000900000000	LAGUNA GRANDE - LAS ANIMAS	2
AAA0159LKDM	103104001000000000	EL VOLCAN - LAS ANIMAS	2
AAA0159LKEA	103104001200000000	EL PORVENIR	1
AAA0159LKHY	103104002100000000	ANIMAS 21-LAS ANIMAS	2
AAA0159LKKL	103104002400000000	GOLONDRINAS-LAS ANIMAS	1
AAA0159LKOE	103104003000000000	ANIMAS 30 LAS ANIMAS	2
AAA0159LKRU	103104003700000000	LAS ANIMAS 37- LAS ANIMAS	1
AAA0159LKSK	103104003800000000	EL ALMIRANTE - LAS ANIMAS	1
AAA0159LKWf	103104004300000000	ALTAMIRA	2
AAA0159LKYY	103104004700000000	SANTA TERESA	2
AAA0159LLBS	103104005000100000	ANIMA 50 001 MJ 1 - LAS ANIMAS	1
AAA0159LLCN	103104005100100000	CASA MJ 1 - LAS ANIMAS	2
AAA0159LLDE	103104005200000000	LA PRADERA LAS ANIMAS	1
AAA0159LLEP	103104005400100000	(ZAFIRO IN 1) MJ 1	1
AAA0159LLFZ	103104005600000000	LA PRADERA	1

#### VEREDA 103105 LAS AURAS

CHIP	PREDIO	DIRECCION	ESTRATO
AAA0137OFOE	103105003800000000	EL PLACER - LAS AURAS	1
AAA0142TEYX	103105000200000000	EL SECRETO	2
AAA0142TEZM	103105001800000000	EL MORAL	1
AAA0142TUFT	103105005200000000	LA ESPERANZA	2
AAA0142TXPA	103105002900000000	EL TREBOL	1
AAA0142UCOM	103105006200000000	LOS VOLCANES - LAS AURAS	1
AAA0142WSXS	103105004400000000	LAS ALERAS	1
AAA0142WTMS	103105001700000000	EL BRICENO-LAS AURAS	1
AAA0143JRUZ	103105000400000000	LA AURORA	1
AAA0143JRYX	103105000100000000	EL MORAL - LAS AURAS	1
AAA0143JSUH	103105000600000000	LA FLORESTA - LAS AURAS	1
AAA0143MSAF	103105005400000000	LA PALMA	1
AAA0143MSHY	103105003600000000	EL ARENAL	1
AAA0143NHBR	103105001600000000	ALTAMIRA - LAS AURAS	1
AAA0143NHYY	103105005700000000	LA PRADERA	1
AAA0143NJFT	103105005800000000	EL PESEBRE - LAS AURAS	1
AAA0143NWZE	103105001100000000	EL TRIUNFO - LAS AURAS	1
AAA0143ORKC	103105002000000000	EL MORAL - LAS AURAS	2
AAA0143ORWW	103105002700000000	LOS PANTANOS	1
AAA0143ORXS	103105005300000000	EL ROCIO	2
AAA0143ORYN	103105004000000000	EL PALMAR	1
AAA0143OSCX	103105003000000000	LAS PILAS - LAS AURAS	1
AAA0143OTRJ	103105004700000000	LA CASCADA - LAS AURAS	1
AAA0143OTTD	103105001000000000	LA QUINTA - LAS AURAS	1
AAA0143OTXS	103105004200000000	LAS ALERAS N 2	2
AAA0143OTZE	103105001500000000	LA CHISACA - LAS AURAS	1
AAA0143YAXR	103105003400000000	EL GUAICAL	3
AAA0156LXLW	103105000700000000	LA SELVA	1
AAA0156LXNN	103105001400000000	LOS LAURELES	2
AAA0156LXOE	103105001900000000	ESCUELA NUEVA LAS AURAS	3

CHIP	PREDIO	DIRECCION	ESTRATO
AAA0156LXPP	103105002100000000	BUENOS AIRES - LAS AURAS	1
AAA0156LXSK	103105002600000000	LA SELVA	1
AAA0156LXXR	103105003300000000	AGUALINDA	3
AAA0156LYAW	103105004100000000	LOS GUAYABOS - LAS AURAS	1
AAA0156LYBS	103105004300000000	LAS AURAS 43	1
AAA0156LYEP	103105004900000000	MATA DE ROSA	1
AAA0156LYHK	103105005600000000	COMORUCO	1
AAA0156LYJZ	103105006400000000	LOS LAURELES	1
AAA0231ABWW	103105005000000000	ALTO DEL PRADO	1
AAA0234OHNN	103105007000000000	FINCA AGUALINDA VEREDA AURAS	1
AAA0256EBNN	103105002300000000	EL MIRADOR	1

#### VEREDA 103106 NAZARETH

CHIP	PREDIO	DIRECCION	ESTRATO
AAA0142TEPP	103106001400000000	PRADO NAZARETH NAZARETH	1
AAA0142TESK	103106004300000000	LOS VOLCANES NAZARETH	1
AAA0142TETO	103106002500000000	EL OSO	1
AAA0142TWPP	103106000200000000	LAS DELICIAS	1
AAA0142UCYN	103106000800000000	ROSABLANCA	1
AAA0142UTWF	103106002000000000	LOS PINOS NAZARETH	1
AAA0143BRMS	103106002400000000	EL PRADO NAZARETH	1
AAA0143FTUZ	103106000700000000	EL MORTINO NAZARETH NAZARETH	1
AAA0143JRXR	103106001000000000	SAN PEDRO NAZARETH	1
AAA0143JRZM	103106003900000000	NAZARETH 39 NAZARETH	1
AAA0143NDEA	103106001600000000	BUENAVISTA	1
AAA0143OMHY	103106001500000000	LA PALMA	1
AAA0143ORJZ	103106001800000000	BUENAVISTA	1
AAA0144ABPP	103106001900000000	LAS DELICIAS NAZARETH	1
AAA0156LYNX	103106000300000000	EL DANUBIO	2
AAA0156LYPA	103106000900000000	NAZARETH 9 NAZARETH - NAZARETH	1
AAA0156LYSY	103106001200000000	LOS ALBIS	1
AAA0156LYTD	103106001300000000	LOS GUAYABOS	1
AAA0156LYUH	103106002100000000	LOS PINOS NAZARETH	1
AAA0156LYWW	103106002200000000	EL ALTO DEL MIRADOR NAZARETH	1
AAA0156LYXS	103106002300000000	EL DIAMANTE NAZARETH	1
AAA0156LZKL	103106004200000000	NAZARETH 42 NAZARETH	1
AAA0222HKNX	103106004800000000	A.J CORREGIMIENTO NAZARETH	1
AAA0228JKWW	103106004900000000	EL DANUBIO	2

#### VEREDA 103107 LAS PALMAS

CHIP	PREDIO	DIRECCION	ESTRATO
AAA0143MTPA	103107000500000000	EL SANTUARIO LAS PALMAS	1
AAA0143NCEP	103107001400000000	LA PRADERA	1
AAA0143NHPP	103107000900000000	BALCONCITOS	1
AAA0143NHXR	103107001500000000	EL GUAYABO	1
AAA0143NXBR	103107002000000000	EL PAPAYO	1
AAA0143OKPP	103107000700000000	SAN RAFAEL LAS PALMAS	1
AAA0143ORRJ	103107002300000000	CUATRO VIENTO LAS PALMAS	1
AAA0143ORSY	103107000300000000	LAS DELICIAS LAS PALMAS	1
AAA0143YBBS	103107000400000000	EL RODAMONTE LAS PALMAS	1
AAA0156LZPP	103107001100000000	EL MIRADOR	1

**VEREDA 103108 LOS RIOS**

CHIP	PREDIO	DIRECCION	ESTRATO
AAA0142TXRJ	103108008600000000	BUENAVISTA	1
AAA0142WTCX	103108006000000000	EL GRANIZO LOS RIOS	1
AAA0143MSBR	103108005800000000	AGUALINDA	1
AAA0143NAZE	103108006800000000	EL TIBARAL-LOA RIOS	1
AAA0143NBEA	103108002000000000	LA PRADERA LOS RIOS	1
AAA0143NCNX	103108002200000000	PARTE CIRCASIA LOS RIOS	1
AAA0143NCOM	103108002100000000	PARTE CIRCASIA	1
AAA0143NCPA	103108005700000000	PARTE CIRCASIA LOS RIOS	1
AAA0143NCUH	103108005500000000	PARTE LA FLORESTA	1
AAA0143NKNX	103108002300000000	EL CONSUELO LOS RIOS	2
AAA0143ODHK	103108000800000000	LAS MARGARITAS	1
AAA0143ONKC	103108001700000000	SAN JOAQUIN	1
AAA0143OPCN	103108002500000000	EL PRADO	1
AAA0143ORZE	103108007400000000	LOTE EL PAPAYO LOS RIOS	1
AAA0143OTBS	103108007100000000	EL DIAMANTE- LOS RIOS	1
AAA0143OTCN	103108006200000000	EL CAIRO	1
AAA0143OTPA	103108006600000000	LOS LAURELES- LOS RIOS	2
AAA0156MAJH	103108001800000000	SAN JOAQUIN	1
AAA0156MAKL	103108001900000000	LA PRADERA	1
AAA0156MAXR	103108003600000000	LA ESMERALDA LOS RIOS	1
AAA0156MAYX	103108003700000000	LA PALMA LOS RIOS	1
AAA0156MBDE	103108004200000000	LAS ESCALERAS	1
AAA0156MBFZ	103108004400000000	EL MOTOSO LOS RIOS	1
AAA0156MBHK	103108004500000000	MEDIA PE% A LOS RIOS	1
AAA0156MBJZ	103108004600000000	LAS TROVAS LOS RIOS	1
AAA0156MBKC	103108004700000000	LOS LAURELES LOS RIOS	1
AAA0156MBMR	103108004900000000	LOS RIOS 49 LOS RIOS	1
AAA0156MBNX	103108005000000000	LOS RIOS 50	1
AAA0156MBRJ	103108006400000000	TRES CAMINOS LOS RIOS	1
AAA0156MCBR	103108008300000000	EL PORVENIR	1

CHIP	PREDIO	DIRECCION	ESTRATO
AAA0156MCCX	103108008400000000	LOS PINOS II LOS RIOS	1
AAA0209NXRJ	103108009000000000	LOS GUAYABOS	1
AAA0209OBAF	103108008900000000	LOS PINOS	1
AAA0229OEHK	103108010300000000	LA PALMA III	1
AAA0230XSRU	103108010600000000	MESETAS II	1
AAA0243MOKC	103108009600000000	LA GUAJIRA II	1

**VEREDA 103109 LAS SOPAS**

CHIP	PREDIO	DIRECCION	ESTRATO
AAA0142STOE	103109002600000000	LAS LAGUNAS LAS SOPAS	1
AAA0142UBCX	103109001600000000	LA FLORESTA	1
AAA0142WRHY	103109004200000000	LA HONDONADA	1
AAA0143NENX	103109001800000000	PAVIA LAS SOPAS	2
AAA0143NWWW	103109004300000000	LAS SOPAS 43- LAS SOPAS	2
AAA0143NXJH	103109000800000000	LOS SALEROS LAS SOPAS	1
AAA0143OLXS	103109000700000000	EL CARMEN LAS SOPAS	1
AAA0143OMMS	103109003700000000	LAGUNETA LAS SOPAS	1
AAA0143ONOM	103109002100000000	EL PARAISO LAS SOPAS	1
AAA0143ONWWW	103109002400000000	LA LIBERTAD	1
AAA0144ATOE	103109004400000000	BUENOS AIRES	1
AAA0156LWUH	103109001400000000	LOS MORTINOS LAS SOPAS	2
AAA0156MCNN	103109004000000000	LAS SOPAS 40 LAS SOPAS	1
AAA0156MCOE	103109004100000000	LAS SOPAS 41 LAS SOPAS	1
AAA0156MCRU	103109004600000000	LOS CHONTOS LAS SOPAS	1
AAA0156MCTO	103109004800100000	LAS SOPAS 48 LAS SOPAS MJ 1	2
AAA0156MCXR	103109002700000000	EL TESORO-LAS SOPAS	1
AAA0156MCYX	103109002800000000	EL TESORO LAS SOPAS	1
AAA0156MDDE	103109003300000000	LA LAGUNA LAS SOPAS	1
AAA0222SCJH	103109005400000000	LOS LAURELES	2

**VEREDA 103201 BETANIA**

CHIP	PREDIO	DIRECCION	ESTRATO
AAA0142SSRJ	103201009600000000	LA PRIMAVERA BETANIA	1
AAA0142SWAW	103201001300000000	LA SELVA BETANIA	1
AAA0142TOYX	103201003000000000	BUENAVISTA BETANIA	1
AAA0142WRTO	103201004300000000	EL PLACER EL ROCIO BETANIA	1
AAA0143HEMR	103201005700000000	PROVIDENCIA BETANIA	1
AAA0143MROM	103201004100000000	LA VEGA BETANIA	1
AAA0143OHEP	103201000700000009	HOYA DEL ROSARIO BETANIA	1
AAA0143OHMR	103201004600000000	LA ESMERALDA BETANIA	1
AAA0143OHNX	103201004900000000	LA SOLEDAD BETANIA	1
AAA0143OHTD	103201006500000000	SANTA MARIA BETANIA	1
AAA0143OJMR	103201001900000000	BELLAVISTA BETANIA	2
AAA0143ONNX	103201009300000000	EL PRADO BETANIA	1
AAA0143OPFZ	103201005500000000	EL BOBAL BETANIA	1
AAA0143OPHK	103201003900000000	LA PRIMAVERA BETANIA	2
AAA0143OPKC	103201010200000000	AGUAS CLARAS BETANIA	1
AAA0143OPWW	103201004700000000	LA LAJITA BETANIA	1
AAA0143ORBS	103201005100000000	EL SALITRE BETANIA	3
AAA0143ORLF	103201002100000000	SANTA HELENA BETANIA	1
AAA0143ORTD	103201010000000000	TIBACUY II BETANIA	1
AAA0156MDJZ	103201000100000000	EL TREN BETANIA	1
AAA0156MDKC	103201000200000009	EL TREN BETANIA	2
AAA0156MDLF	103201000200100000	BETANIA 0002 001 MJ1	2
AAA0156MDNX	103201000400000000	GUACAMAYA BETANIA	3
AAA0156MDPA	103201000600000000	ENCENILLO BETANIA	2
AAA0156MDRJ	103201000700100000	BETANIA 07 001 BETANIA MJ 1	1
AAA0156MDSY	103201000800000000	BUENAVISTA- BETANIA	1
AAA0156MDUH	103201001100000000	GUAYABAL BETANIA	1
AAA0156MDYN	103201001800000000	BUENAVISTA BETANIA	1
AAA0156MEBR	103201002400000000	LAS CUBIAS BETANIA	1
AAA0156MEJH	103201003500000000	EL TESORO BETANIA	1

CHIP	PREDIO	DIRECCION	ESTRATO
AAA0156MEMS	103201004200000000	BETANIA 42 BETANIA	1
AAA0156MEOE	103201005000000000	LA GAVIOTICA BETANIA	1
AAA0156MEPP	103201005300000000	BETANIA 53 BETANIA	1
AAA0156MERU	103201005600000000	BUENAVISTA BETANIA	1
AAA0156MEUZ	103201006200000000	LA GUAJIRA- BETANIA	1
AAA0156MFRJ	103201008400000000	LA ESPERANZA BETANIA	1
AAA0156MFUH	103201008700000000	LA VEGA BETANIA	1
AAA0156MFXS	103201009000000000	AGUA LINDA BETANIA	1
AAA0156MHAW	103201010100000000	BETANIA 101 BETANIA	1
AAA0186RDLF	103201010000100000	TIBACUY II MJ 1 BETANIA	1
AAA0209NKTO	103201011600000000	LA VEGA	1
AAA0209NKUZ	103201011300000000	TIBACUY BETANIA	1

**VEREDA 103202 EL ITSMO**

CHIP	PREDIO	DIRECCION	ESTRATO
AAA0142TEWF	103202000500000000	SANTA HELENA EL ITMO	1
AAA0143OOEA	103202001600000000	VILLA MARIBEL EL ITMO	1
AAA0143OSFT	103202000300000000	BALCONCITOS 2 EL ITMO	1
AAA0143OSPP	103202000600000000	LOS BANQUITOS EL ITMO	1
AAA0156MHEP	103202000400000000	EL MIRADOR	2
AAA0156MHKC	103202002000000000	EL ISTMO 20 EL ITMO	1
AAA0156MHLF	103202002100000000	EL PINO EL ITMO	1
AAA0156MHPA	103202002700000000	LOS ENCENILLOS EL ITMO	1
AAA0229PSMS	103202003300000000	LOS FRAILEJONES	1

**VEREDA 103203 EL TABACO**

CHIP	PREDIO	DIRECCION	ESTRATO
AAA0143MTEP	103203002700000000	EL RECINTO EL TABACO	3
AAA0143ODCN	103203000600000000	LA PALESTINA	1
AAA0143OHDE	103203001900000000	EL LIBANO	1
AAA0143ONDE	103203002200000000	EL PORTACHUELO EL TABACO	2
AAA0143OPLF	103203001400000000	LA PRIMAVERA EL TABACO	2
AAA0143ORAW	103203001300000000	LA PRIMAVERA EL TABACO	1
AAA0143YAYX	103203000500000000	EL PAPAYO	1
AAA0156MHXS	103203000300100000	EL BRILLANTE MJ 1	1
AAA0156MHYN	103203000400000000	GUAYABAL	1
AAA0156MJEP	103203001700000000	LA ESTACION EL TABACO	2
AAA0156MJHK	103203002400000000	PONTEZUELAS	1
AAA0156MJJZ	103203002800000000	EL RECINTO EL TABACO	1
AAA0156MJKC	103203003200000000	EL PORVENIR	1
AAA0222HKZE	103203004300000000	GUAYABAL VEREDA EL ITSMO	1
AAA0222HLWF	103203004400000000	EL PORVENIR VEREDA EL ITSMO	1
AAA0252LBKC	103203001500000000	PIEDRA BLANCA	1

**VEREDA 103204 LAGUNA VERDE**

CHIP	PREDIO	DIRECCION	ESTRATO
AAA0142SUSY	103204000200000000	LA COLONIA LAGUNA VERDE	1
AAA0142SZRU	103204001200000000	SAN ANTONIO LAGUNA VERDE	1
AAA0142TPFZ	103204002300000000	EL DIAMANTE LAGUNA VERDE	1
AAA0142WRDM	103204001100000000	LA LIRA LAGUNA VERDE	1
AAA0143FWLF	103204002700000000	EL PRADO LAGUNA VERDE	2
AAA0143OJOM	103204002900000000	LA PLAYA LAGUNA VERDE	1
AAA0143OJRJ	103204002600000000	OSITO DE AGUA LAGUNA VERDE	2
AAA0143OJTD	103204002000000000	LA LAGUNA LAGUNA VERDE	1
AAA0143OJXS	103204002100000000	EL PEDREGAL	1
AAA0156MJPA	103204000300000000	SAN ISIDRO LAGUNA VERDE	1
AAA0156MJRJ	103204000400000000	LA COLONIA LAGUNA VERDE	1
AAA0156MJWW	103204000900000000	LA ESPERANZA LAGUNA VERDE	1
AAA0156MJXS	103204001000000000	EL HIGUERON	1
AAA0156MJZE	103204001400000000	ALTOS DE LOS ALEROS	1
AAA0156MKBR	103204001600000000	SAN ANTONIO LAGUNA VERDE	1
AAA0156MKCX	103204001700000000	NORUEGA LAGUNA VERDE	2
AAA0186RDNX	103204003400000000	SAN ISIDRO LAGUNA VERDE	1
AAA0208BLAF	103204003700000000	ALTAMIRA	1
AAA0223XYOE	103204004000000000	LOTE BALFIO VEREDA LAGUNA VERDE	1
AAA0245TKFT	103204004300000000	SAN ISIDRO	1

**VEREDA 103205 RAIZAL**

CHIP	PREDIO	DIRECCION	ESTRATO
AAA0142SRCX	103205008000000000	SARDINAS RAIZAL	1
AAA0142SWJZ	103205003100000000	SANTA RITA	1
AAA0143JSKC	103205001500000000	LA PALMA	1
AAA0143NBYX	103205005800000000	EL PEPINO EL RAIZAL	1
AAA0143NHFT	103205003600000000	EL RODEO RAIZAL	2
AAA0143NXHY	103205006800000000	SAN MARCOS RAIZAL	1
AAA0143OOFY	103205002700000000	ISLANDIA RAIZAL	1
AAA0143OPYN	103205007100000000	LAS PLAZAS RAIZAL	1
AAA0143OSHY	103205006500000000	EL GUAYABO RAIZAL	1
AAA0143OSRU	103205008300000000	LA PALMA RAIZAL	1
AAA0143OSYX	103205008700000000	HOYA GRANDE	1
AAA0143OSZM	103205000500000000	EL PUENTE RAIZAL	1
AAA0156MKHY	103205000100000000	EL JARDIN RAIZAL	1
AAA0156MKRU	103205001100000000	LOS ARRAYANES	1
AAA0156MKSK	103205001200000000	EL ESPINO	1
AAA0156MKTO	103205001300000000	LA ESPERANZA	1
AAA0156MKUZ	103205001400000000	LOS GUAYABOS	1
AAA0156MKXR	103205001700000000	CARMEN II	1
AAA0156MKYX	103205001800000000	BUENAVISTA EL RAIZAL	1
AAA0156MKZM	103205001900000000	EL CARMEN I	1
AAA0156MLAW	103205002000000000	RAIZAL 20 RAIZAL	1
AAA0156MLDE	103205002600000000	EL SOCHE RAIZAL	1
AAA0156MLJZ	103205003200000000	EL TIBARAL	2
AAA0156MLKC	103205003300000000	RAIZAL 33 RAIZAL	1
AAA0156MLLF	103205003400000000	BUENAVISTA RAIZAL	1
AAA0156MLMR	103205003900000000	LA ESPERANZA	1
AAA0156MLNX	103205004000000000	EL SUSCA RAIZAL	1
AAA0156MLOM	103205004100000000	EL JARDIN RAIZAL	1
AAA0156MLPA	103205004200000000	EL CHITAL	1
AAA0156MLRJ	103205004300000000	LA QUINTA	1

CHIP	PREDIO	DIRECCION	ESTRATO
AAA0156MLTD	103205004500000000	LA QUINTA	1
AAA0156MLWW	103205004700000000	RAIZAL 47	1
AAA0156MLXS	103205004800000000	BELLAVISTA	1
AAA0156MLZE	103205005000000000	EL HATICO EL RAIZAL	1
AAA0156MMAF	103205005100000000	LA QUINTA II EL RAIZAL	1
AAA0156MMBR	103205005200000000	EL CILINDRO RAIZAL	1
AAA0156MMCX	103205005300000000	AGUADITA	1
AAA0156MMFT	103205005600000000	LA ESPERANZA	1
AAA0156MMJH	103205005900000000	LAS PLAZAS	3
AAA0156MMKL	103205006000000000	RAIZAL 60 RAIZAL	1
AAA0156MMLW	103205006100000000	EL SUSCA	1
AAA0156MMMS	103205006200000000	EL ARBOLITO	1
AAA0156MMPP	103205006600000000	LOS ALEROS	1
AAA0156MMTO	103205007000000000	LOS ALEROS	1
AAA0156MMUZ	103205007200000000	AGUA LINDA	2
AAA0156MNAW	103205007700000000	EL TRIUNFO RAIZAL	1
AAA0156MNFZ	103205008100000000	ZARAGOZA RAIZAL	1
AAA0156MNHK	103205008200000000	LOS PINOS EL RAIZAL	1
AAA0156MNRJ	103205009400000000	EL RAIZAL 94	1
AAA0208CWLW	103205009800000000	BODEGA PENALISA	1
AAA0208CWMS	103205009700000000	EL GUAYABO	1
AAA0209NXPX	103205009900000000	CILINDRO	1
AAA0222HLYX	103205010100000000	EL CARMEN VEREDA RAIZAL	1
AAA0228KHFZ	103205009200000000	GUAYABITO	1
AAA0230AHOE	103205010300000000	MATA DE FIQUE	1
AAA0231AKBR	103205010400000000	LA PRADERA BETANIA RAIZAL	1
AAA0234RDTD	103205011200000000	EL NARANJO VDA EL RAIZAL	1
AAA0242FUUH	103205007600000000	EL PARADOR	1
AAA0264XSYN	103205004600000000	BUENAVISTA	1

**VEREDA 103206 PENALISA**

CHIP	PREDIO	DIRECCION	ESTRATO
AAA0142SUOM	103206001800000000	CAJITAS	1
AAA0142SURJ	103206000200000000	HATO PENALISA	1
AAA0143OOHY	103206001900000000	PENALISA PENALISA	1
AAA0156MNWW	103206000400000000	EL PORVENIR	1
AAA0156MOJH	103206001500000000	EL EUCALIPTUS	1
AAA0156MOKL	103206001600000000	CAJITAS PENALISA	1
AAA0156MONN	103206002100000000	PENALISA 21 PENALISA	1
AAA0156MOOE	103206002200000000	BUENA VISTA	2
AAA0156MOPP	103206002300000000	LOS ENCENILLOS PENALISA	1
AAA0156MOSK	103206002500000000	EL KIKUYAL PENALISA	1
AAA0156MOUZ	103206002700000000	EL DIAMANTE PENALISA	1
AAA0156MOWF	103206002800000000	EL PARAISO PENALISA	1
AAA0156MOXR	103206002900000000	LA PIEDRA DE LA GUACA PENALISA	1
AAA0156MOYX	103206003000000000	LOS GUAYABOS	1
AAA0156MOZM	103206003100000000	EL PAPAYO	1
AAA0156MPBS	103206003300000000	LOS CEDROS PENALISA	1
AAA0156MPCN	103206003400000000	PENALISA 34 PENALISA	1
AAA0156MPDE	103206003500000000	EL TESORO	1
AAA0156MPEP	103206003600000000	PE%A LISA	1
AAA0156MPFZ	103206003700000000	PENALISA PENALISA	1
AAA0208CWKL	103206004400000000	EL TESORO	1
AAA0214SOLF	103206004500000000	LOS CEDROS	1
AAA0256KMAW	103206005100000000	VISTA LINDA	1
AAA0256KNCX	103206005400000000	RODADERO	1

**VEREDA 109101 EL TOLDO**

CHIP	PREDIO	DIRECCION	ESTRATO
AAA0142SMKC	109101000900000000	SAN LUIS - EL TOLDO	1
AAA0142SZSK	109101002900000000	COSTA RICA	2
AAA0142TAWF	109101003300000000	SAN JOSE	1
AAA0142TBCN	109101003200000000	EL MILAGRO	1
AAA0142TCTO	109101004800000000	EL PESEBRE EL TOLDO	1
AAA0142TDDE	109101002200000000	LOS TOLDOS- EL TOLDO	1
AAA0142TLJZ	109101003700000000	EL DARIEN - EL TOLDO	1
AAA0143FUFZ	109101000600000000	PASO ANCHO - EL TOLDO	1
AAA0143MRLF	109101000800000000	MONTE LARGO - EL TOLDO	1
AAA0143NEHK	109101003100000000	LA AUROLLA - EL TOLDO	2
AAA0143NEXS	109101002000000000	LAS DELICIAS - EL TOLDO	1
AAA0143NEYN	109101002500000000	EL PLACER - EL TOLDO	1
AAA0143ODAW	109101000700000000	EL TOLDO - EL TOLDO	1
AAA0143OOPP	109101003400000000	SANTA ISABEL - EL TOLDO	2
AAA0144PAWF	109101002700000000	EL DELIRIO - EL TOLDO	1
AAA0156SYAF	109101000400000000	EL TOLDO 04 - EL TOLDO	2
AAA0156SYBR	109101000500000000	EL TOLDO 05 - EL TOLDO	1
AAA0156SYDM	109101001100000000	EL TOLDO 11 - EL TOLDO	1
AAA0156SYFT	109101001600000000	LA AMANA - EL TOLDO	1
AAA0156SYJH	109101001900000000	LA ESPERANZA - EL TOLDO	1
AAA0156SYMS	109101002400000000	LA AURORA - EL TOLDO	1
AAA0256CZEA	109101001000000000	LA COLONIA	1

**VEREDA 109102 SAN ANTONIO**

CHIP	PREDIO	DIRECCION	ESTRATO
AAA0142TBEP	109102002200000000	EL EUCALIPTO SAN ANTONIO	1
AAA0142TBLF	109102003100000000	EL ESCOBAL PARAJE SAN ANTONIO SAN ANTONIO	1
AAA0142TCMS	109102001300000000	EL MORTINO SAN ANTONIO	1
AAA0142WSPA	109102000800000000	MIRAMAR SAN ANTONIO	1
AAA0143MSEA	109102001900000000	EL CHARQUITO	1
AAA0143NAJZ	109102002300000000	EL MIRADOR SAN ANTONIO	1
AAA0143NCYN	109102000900000000	LA ESPERANZA SAN ANTONIO	1
AAA0143NFNN	109102001100000000	BALSURA SAN ANTONIO	1
AAA0143OETO	109102001200000000	EL CAIRO SAN ANTONIO	1
AAA0144PAEA	109102001700000000	LAS BRISAS	1
AAA0156SYWF	109102000400000000	ANDES POTOSI	1
AAA0156SYXR	109102000500000000	LA PRIMAVERA SAN ANTONIO	1
AAA0156SYXX	109102000700000000	SAN ANTONIO 07 SAN ANTONIO	1

**VEREDA 109103 LAS VEGAS**

CHIP	PREDIO	DIRECCION	ESTRATO
AAA0020ONMR	109103002700000000	LA ESPERANZA-LAS VEGAS	2
AAA0142SEWW	109103000800000000	EL PORVENIR- LAS VEGAS	2
AAA0142SMCN	109103000700000000	LA ZORAIDA - LAS VEGAS	1
AAA0142SNBR	109103001500000000	LOS SITIOS- LAS VEGAS	1
AAA0142SRUZ	109103001300000000	EL LAUREL-LAS VEGAS	1
AAA0142SSHK	109103001400000000	PANTANO HONDO- LAS VEGAS	1
AAA0143NBCX	109103001900000000	LOS GUAYABOS - LAS VEGAS	1
AAA0143NBKL	109103000400000000	EL DIAMANTE- LAS VEGAS	1
AAA0143OMUZ	109103001200000000	LA ESMERALDA- LAS VEGAS	1
AAA0156SZHK	109103001000000000	EL PESEBRE	1
AAA0156SZNX	109103001600000000	LAS DELICIAS-LAS VEGAS	1
AAA0156SZOM	109103001800000000	EL OLVIDO	1
AAA0156SZXS	109103002000000000	LAS DELICIAS 1 - LAS VEGAS	1
AAA0156SZZE	109103002200000000	TULCAN- LAS VEGAS	1
AAA0156TAAW	109103002300000000	LA RINCONADA-LAS VEGAS	1
AAA0156TADE	109103002600000000	EL DIAMANTE-LAS VEGAS 26	1
AAA0156TAEP	109103002800000000	LAS VEGAS 28-LAS VEGAS	2
AAA0165AUJH	109103003200000000	RESERVA NACIONAL - LAS VEGAS	1

**VEREDA 109104 SAN JUAN**

CHIP	PREDIO	DIRECCION	ESTRATO
AAA0142SRKL	109104004300000000	RANCHO QUEMADO	1
AAA0142TBSY	109104004500000000	SAN JOAQUIN-SAN JUAN	2
AAA0142WRCX	109104002900000000	POTRERO GRANDE- SAN JUAN	2
AAA0142WRMS	109104004700000000	LA INDEPENDENCIA	2
AAA0143FUYN	109104000600000000	ZELANDIA	1
AAA0143JOSY	109104003700000000	EL ESPINAL-SAN JUAN	1
AAA0143JSFZ	109104002700000000	LA GUAJIRA- SAN JUAN	1
AAA0143MTRJ	109104003600000000	LOS PANTANOS-SAN JUAN	1
AAA0143MZBS	109104001700000000	LOMA ALTA-SAN JUAN	2
AAA0143MZHK	109104001400000000	EL PLACER	1
AAA0143NALF	109104004100000000	LA ESPERANZA- SAN JUAN	1
AAA0143NAYN	109104003800000000	EL DIVISO - SAN JUAN	2
AAA0143NFAF	109104003200000000	LA CAPILLA - VEREDA SAN JUAN	1
AAA0143NFBR	109104003000000000	PARQUE OLAYA HERRERA- VEREDA SAN JUAN	1
AAA0143OCZM	109104001300000000	EL CAJON	1
AAA0143OMLW	109104001500000000	EL TIBAR	1
AAA0143YOYX	109104001900000000	EL CARMEN	1
AAA0143YPAW	109104001000000000	CARTAGENA	1
AAA0144PAMS	109104002800000000	PORVENIR	1
AAA0144PARU	109104000200000000	LOS LAURELES	1
AAA0156TBZM	109104005300000000	LA AGUADITA	1
AAA0156TCBS	109104004400000000	SAN JUAN 44	1
AAA0156TCDE	109104005000000000	EL SALERO	1
AAA0156TCEP	109104005100000000	EL DIVISO	1
AAA0159LLRJ	109104002200000000	SAN JUAN 22- SAN JUAN	1
AAA0159LLTD	109104002500000000	EL RECUERDO- SAN JUAN	1
AAA0159LLXS	109104000700000000	EL PORVENIR	2
AAA0159LMAF	109104003100000000	SAN JUANITO-SANJUAN	2
AAA0241MHKL	109104005900000000	LA CASONA	1

**VEREDA 109105 SANTO DOMINGO**

CHIP	PREDIO	DIRECCION	ESTRATO
AAA0142RTYN	109105004800000000	LA SOLEDAD	1
AAA0142TAKL	109105006000000000	VILLA RICA	2
AAA0142TBKC	109105003600000000	EL DELIRIO - SANTO DOMINGO	1
AAA0142TDHK	109105006300000000	EL DIAMANTE	1
AAA0142TFTD	109105003000000000	SANTA TERESA	2
AAA0142TJCN	109105004500000000	MEDIA LUNA - SANTO DOMINGO	1
AAA0142TJRJ	109105004700000000	LA PAMPA - SANTO DOMINGO	2
AAA0142TNLF	109105006400000000	EL PRADO	1
AAA0143BKTD	109105003900000000	LA SELVA - SANTO DOMINGO	2
AAA0143EKOE	109105004600000000	EL RECUERDO	1
AAA0143FSSY	109105000200000000	EL TRIUNFO	2
AAA0143FUBS	109105000100000000	EL GUAYABAL - SANTO DOMINGO	3
AAA0143FUNX	109105004900000000	EL DORADO - SANTO DOMINGO	1
AAA0143MSFT	109105005000000000	EL PARQUE - SANTO DOMINGO	1
AAA0143MZTD	109105002700000000	LA CUMBRE - SANTO DOMINGO	2
AAA0143MZWW	109105006700000000	EL RECREO	1
AAA0143MZYN	109105005800000000	BALCONCITOS	1
AAA0143NBZH	109105002400000000	BALCONCITOS	1
AAA0143NFMS	109105006600000000	EL PRADO	1
AAA0143NBJR	109105003800000000	EL ARAGUATE - SANTO DOMINGO	1
AAA0143NKKC	109105004400000000	EL GUAYABO	1
AAA0143NWPA	109105001100000000	SANTA ANA - SANTO DOMINGO	1
AAA0143OCYX	109105002200000000	SANTO DOMINGO	2
AAA0143ODTD	109105004000000000	AGUA LINDA - SANTO DOMINGO	1
AAA0143OMRU	109105000300000000	EL TIBER - SANTO DOMINGO	3
AAA0143OMXR	109105000600000000	SAN JOSE	2
AAA0143OMZM	109105005100000000	VARSOVIA	1
AAA0143OSNN	109105006800000000	EL PORVENIR	1
AAA0143YOHY	109105004100000000	AGUAS CLARAS	3
AAA0144PAUZ	109105005400000000	URUGUAY	1

CHIP	PREDIO	DIRECCION	ESTRATO
AAA0156TCOM	109105001200000009	SANTA LEONOR - SANTO DOMINGO	1
AAA0156TCPA	109105001200100000	SANTA ANA MJ 1 - SANTO DOMINGO	1
AAA0156TCRJ	109105001200200000	SANTA ANA MJ 2 - SANTO DOMINGO	1
AAA0156TCSY	109105001300000000	SANTA ANA	1
AAA0156TCUH	109105001500000000	SANTA ANA - SANTO DOMINGO	1
AAA0156TCWW	109105001600000000	SANTA ANA - SANTO DOMINGO	2
AAA0156TCXS	109105001700000000	SANTA ANA - SANTO DOMINGO	1
AAA0156TCYN	109105001800000000	SANTA ANA - SANTO DOMINGO	1
AAA0156TDAF	109105002000000000	SANTA ANA - SANTO DOMINGO	1
AAA0156TDEA	109105002600000000	SAN BENITO - SANTO DOMINGO	1
AAA0156TDJH	109105003100100000	MONSERRATE 0031 0002 - SANTO DOMINGO MJ 1	1
AAA0156TDLW	109105003200100000	EL PORVENIR - SANTO DOMINGO MJ 1	1
AAA0156TDMS	109105003200200000	EL PORVENIR 0032 001 - SANTO DOMINGO MJ 2	1
AAA0156TDPP	109105003500000000	HUNGRIA - SANTO DOMINGO	2
AAA0156TDUZ	109105004300000000	SANTA ROSA - SANTO DOMINGO	1
AAA0156TDXR	109105005500000000	EL VERGEL	1
AAA0156TDZM	109105005900000000	EL GILGUERO - SANTO DOMINGO	1
AAA0156TEAW	109105006200000000	BUENAVENTURA	1
AAA0214RNCN	109105007200000000	EL GAQUE	1
AAA0214ZYLW	109105007400000000	LA BODEGA	1
AAA0215PADE	109105007300000000	EL PROGRESO	2
AAA0222UMHY	109105007700000000	SANTA ANA	3
AAA0230HXOM	109105001900000000	EL MIRADOR	1
AAA0230NKMS	109105007800000000	EL PARAISO	1
AAA0234ZEMS	109105007100000000	MONSERRATE II	1
AAA0256KBZM	109105008100000000	SANTANA	2
AAA0256KLSK	109105008200000000	EL PORVENIR	1

#### VEREDA 109106 LA UNION

CHIP	PREDIO	DIRECCION	ESTRATO
AAA0142TCPP	109106002300000000	LA ESPERANZA - LA UNION	1
AAA0142TKFT	109106002100000000	LA DESPENSA-LA UNION	1
AAA0142TKXR	109106002200000000	PENA LISA-LA UNION	1
AAA0143JSBS	109106000400000000	VERGELITO- LA UNION	3
AAA0143MZUH	109106001600000000	SAN CARLOS	2
AAA0143NAMR	109106000800000000	EL PALMAR- LA UNION	1
AAA0143NANX	109106002200000000	EL DIVISO- LA UNION	1
AAA0143NBUZ	109106001200000000	LUCERO- LA UNION	1
AAA0143NDBR	109106001900000000	EL PALMAR- LA UNION	1
AAA0143ODMR	109106001400000000	PURACE- LA UNION	1
AAA0143ODOM	109106000700000000	LA VICTORIA-LA UNION	1
AAA0143ODSY	109106001300000000	EL RINCON SANTO-LA UNION	1
AAA0143OUBR	109106002400000000	LA GRANJITA - LA UNION	1
AAA0156TECN	109106000500000000	LA CURUBA - LA UNION	1
AAA0156TEHK	109106002000000000	LOS TIBARES-LA UNION	1

#### VEREDA 109107 CHORRERAS

CHIP	PREDIO	DIRECCION	ESTRATO
AAA0142SLNN	109107001200000000	ALPUJARRA CHORRERAS	1
AAA0142SMAW	109107002500000000	LA AGONIA CHORRERAS	1
AAA0142SNRU	109107001900000000	EL CANADA CHORRERAS	1
AAA0142SORJ	109107001800000000	SAN JOAQUIN CHORRERAS	1
AAA0142TMFT	109107002000000000	BUENAVISTA CHORRERAS	1
AAA0143JSHK	109107002300000000	EL REPOSO CHORRERAS	1
AAA0143MSCX	109107001400000000	EL JORDAN CHORRERAS	1
AAA0143MZOM	109107001500000000	LA FRANCIA CHORRERAS	1
AAA0143NXFT	109107001700000000	SAN ISIDRO CHORRERAS	1
AAA0143OMWF	109107000800000000	LA LAGUNA CHORRERA	3
AAA0156TEKC	109107000400000000	LA ESPERANZA CHORRERAS	1
AAA0156TEMR	109107000600100000	SAN PEDRO CHORRERAS MJ	1
AAA0260BKHK	109107003000000000	LA ESMERALDA	1

**VEREDA 109109 TUNAL ALTO**

CHIP	PREDIO	DIRECCION	ESTRATO
AAA0142SSMR	109109004100000000	TUNAL ALTO 41 TUNAL ALTO	1
AAA0142TCUZ	109109003800000000	EL PABELLON TUNAL ALTO	2
AAA0142TCWF	109109001200000000	SANTA ISABEL TUNAL ALTO	1
AAA0142TCYX	109109006200000000	PARAJE TUNAL LOS ANDES TUNAL ALTO	2
AAA0142TCZM	109109005800000000	PARAJE TUNAL EL HORIZONTE TUNAL ALTO	1
AAA0142TDKC	109109003500000000	SAN MARCOS TUNAL ALTO	1
AAA0142TFWW	109109003200000000	LA ESPERANZA TUNAL ALTO	1
AAA0142WTLW	109109004700000000	LA CENTRALITA TUNAL ALTO	1
AAA0142XFJZ	109109001100000000	LA PRIMAVERA TUNAL ALTO	1
AAA0143FUAW	109109001700000000	SANTA ISABEL TUNAL ALTO	1
AAA0143JSEP	109109003000000000	LOS PINOS TUNAL ALTO	1
AAA0143JSMR	109109001800000000	EL RODEO TUNAL ALTO	1
AAA0143JSOM	109109003400000000	LA ESMERALDA TUNAL ALTO	1
AAA0143MYWF	109109001400000000	EL RODEO	1
AAA0143NAUH	109109004000000000	LOS CEREZOS TUNAL ALTO	1
AAA0143NEKC	109109000600000000	LA FLORESTA TUNAL ALTO	1
AAA0143NFFT	109109003100000000	LA CONSTANCIA TUNAL ALTO	1
AAA0143NFLW	109109000400000000	TUNAL ALTO 04 TUNAL ALTO	3
AAA0143NHSK	109109004400000000	LA ROSA TUNAL ALTO	1
AAA0143NJDM	109109000900000000	LAS FLORES TUNAL ALTO	1
AAA0156TEZE	109109005600000000	BUENAVISTA TUNAL ALTO	2
AAA0156TFKL	109109003700000000	LAGUNA VERDE TUNAL ALTO	1
AAA0156TFLW	109109004200000000	TUNAL ALTO 42 TUNAL ALTO	1
AAA0156TFMS	109109004500000000	LAS MARGARITAS TUNAL ALTO	1
AAA0156TFNN	109109004600000000	LA ARGENTINA TUNAL ALTO	1
AAA0156TFOE	109109005300000000	EL TRIUNFO TUNAL ALTO	1
AAA0180ACCN	109109005500000000	LA MANZANA 1 TUNAL ALTO	2
AAA0186RYYX	109109000500100000	EL ROSAL MJ 1 TUNAL ALTO	1
AAA0186RYZM	109109000500200000	EL ROSAL MJ 2 TUNAL ALTO	1
AAA0186RZAW	109109000500300000	BUENAVISTA MJ 3 TUNAL ALTO	1

CHIP	PREDIO	DIRECCION	ESTRATO
AAA0229ODWF	109109006700000000	LA ESPERANZA	1
AAA0230TKJH	109109007000000009	LOS PINOS-TUNAL ALTO	1
AAA0237UHHK	109109007300000000	LOS MORTIÑOS VDA TUNAL ALTO	1
AAA0241OWZE	109109007400000000	MADRE DE AGUA	1
AAA0250LNLF	109109007000100000	BUENAVISTA MJ1 TUNAL ALTO	1

**VEREDA 109110 CONCEPCION**

CHIP	PREDIO	DIRECCION	ESTRATO
AAA0142ZSOE	109110003800000000	EL ARRAYAN	3
AAA0143FWKC	109110002000000000	SAN SALVADOR- CONCEPCION	1
AAA0143JSRJ	109110002400000000	LA ARGENTINA-CONCEPCION	1
AAA0143MZJZ	109110000300000000	LOS SALVIOS-CONCEPCION	2
AAA0143NBMS	109110002200000000	LA PALMA	1
AAA0143NKHK	109110002100000000	QUITASOL II-CONCEPCION	1
AAA0143ONLF	109110003700000000	BRILLANTINA CONCEPCION	1
AAA0156TFRU	109110000400000000	EL SALITRE-LA CONCEPCION	3
AAA0156TFXR	109110000900000000	EL RAZAL- CONCEPCION	1
AAA0156TFZM	109110001100000000	LA ESPERANZA	1
AAA0156THCX	109110001400000000	LA FLORIDA- CONCEPCION	1
AAA0156THDM	109110001500000000	CONCEPCION 0015- CONCEPCION	1
AAA0156THSK	109110003900000000	LA PLANADA CONCEPCION	2
AAA0230KBBR	109110003600000000	EL BOSQUE	1
AAA0256CZLW	109110005100000000	EL PINO	1

**VEREDA 109111 SAN JOSE**

CHIP	PREDIO	DIRECCION	ESTRATO
AAA0142WRWF	109111000500000000	LA PRADERA	4
AAA0143ORFZ	109111000200000009	SAN JOSE - SAN JOSE	3
AAA0156THWF	109111000300000000	AZUCENA SAN JOSE	2
AAA0156TJBR	109111000900000000	MATE ROSA - SAN JOSE	3
AAA0250LNXS	109111001100000000	MATA DE JUCUA	1
AAA0255UHAW	109111001200000000	EL DIAMANTE	1
AAA0255ZCCN	109111001500000000	ALTO REDONDO	1

**VEREDA 109112 CAPITOLIO**

CHIP	PREDIO	DIRECCION	ESTRATO
AAA0142SOLF	109112003500000000	LOS ENCENILLOS	1
AAA0142SWPA	109112004700000000	CAPITOLIO 47 CAPITOLIO	1
AAA0142SZXR	109112000600000000	VILLA MARIA	2
AAA0142SZYX	109112001100000000	EL NILO CAPITOLIO	1
AAA0142TAMS	109112001300000000	EL PLACER EL CAPITOLIO	1
AAA0142TBNX	109112002100000000	RISARALDA- CAPITOLIO	1
AAA0142TDFZ	109112001800000000	LAS MARGARITAS CAPITOLIO	1
AAA0142TKJH	109112002000000000	LA RIVERA CAPITOLIO	1
AAA0142WTNN	109112005100000000	EL TRIUNFO CAPITOLIO	1
AAA0143JSCN	109112000700000000	EL BOSQUE	1
AAA0143NATD	109112000300000000	LA ESPERANZA	1
AAA0143NBRU	109112001400000000	BUENAVISTA CAPITOLIO	1
AAA0143NFIH	109112001900000000	EL MILAGRO- CAPITOLIO	1
AAA0143OEJH	109112002500000000	LA PRADERA-CAPITOLIO	2
AAA0143OMYX	109112002700000000	EL CAPITOLIO 27- EL CAPITOLIO	1
AAA0143ONBS	109112002600000000	RISARALDA CAPITOLIO	1
AAA0144PAPP	109112004500000000	EL DIVISO-CAPITOLIO	1
AAA0144PATO	109112001000000000	EL EUCALIPTO CAPITOLIO	1
AAA0156TJHY	109112001700000000	SARDINATA	1
AAA0156TJJH	109112002200000000	LA ESPERANZA- CAPITOLIO	1
AAA0156TJLW	109112003000000000	LA PRADERA CAPITOLIO	1
AAA0156TJNN	109112003700000000	CAPITOLIO 37	1
AAA0156TJOE	109112003800000000	LA ALBERCA- CAPITOLIO	1
AAA0156TJPP	109112003900000000	BUENOS AIRES- CAPITOLIO	1
AAA0156TJRU	109112004000000000	LOS GUAYABOS- CAPITOLIO	1
AAA0156TJSK	109112004200000000	LA FLORESTA- CAPITOLIO	1
AAA0156TJYX	109112005400000000	EL SUSCA CAPITOLIO	1
AAA0156TJZM	109112005500000000	CAPITOLIO 55 CAPITOLIO	1
AAA0186RZFZ	109112004600100000	VILLA BLANCA MJ 1 CAPITOLIO	1
AAA0186RZHK	109112005900000000	SAN VICENTE CAPITOLIO	1
<b>CHIP</b>	<b>PREDIO</b>	<b>DIRECCION</b>	<b>ESTRATO</b>
AAA0238HJJZ	109112006100000000	EL RECINTO VDA SAN JUAN	1

**VEREDA 109113 LAGUNITAS**

CHIP	PREDIO	DIRECCION	ESTRATO
AAA0142TBUH	109113006100000000	LAS DELICIAS	1
AAA0142TCDM	109113006300000000	PUTUMAYO	1
AAA0142TCHY	109113006600000000	EL DIAMANTE LAGUNITAS	1
AAA0142THSY	109113006700000000	LA PALESTINA	1
AAA0142TKPP	109113007500000000	SANTA ISABEL LAGUNITAS	1
AAA0142WOLF	109113005400000000	LAGUNITAS EL GUAMO LAGUNITAS	1
AAA0142WROE	109113006800000000	EL PLACER	1
AAA0143MYUZ	109113005200000000	LA PALMA LAGUNITAS	3
AAA0143NDAF	109113007100000000	NORMANDIA	1
AAA0143NJEA	109113007300000000	PATIO BONITO LAGUNITAS	2
AAA0143NMDE	109113001300000000	LA PRIMAVERA LAGUNITAS	1
AAA0143NMEP	109113002100000000	LOS PINOS LAGUNITAS	1
AAA0143NXLW	109113004900000000	LA PRADERA LAGUNITAS	1
AAA0143ODJZ	109113002800000000	SAN LUIS LAGUNITAS	1
AAA0143ODLF	109113003000000000	LA PRIMAVERA LAGUNITAS	1
AAA0143OEDM	109113003600000009	MESETAS LAGUNITAS	1
AAA0143ONAW	109113006400000000	LAS DELICIAS	1
AAA0143ONHK	109113005000000000	SAN ANTONIO	1
AAA0156TKDE	109113000400000000	SAN CRISTOBAL LAGUNITAS	1
AAA0156TKFZ	109113000800000000	EL ROSAL	1
AAA0156TKHK	109113000900000000	MOSQUERAL LAGUNITAS	1
AAA0156TKLF	109113001500000000	LOS YUGOS LAGUNITAS	1
AAA0156TKRJ	109113002000000000	LOS PINOS LAGUNITAS	2
AAA0156TKTD	109113002400000000	LA ESPERANZA PARTE LAGUNITAS	1
AAA0156TKWW	109113002600000000	LA RIVERA	1
AAA0156TKZE	109113003100000000	BALCONES LAGUNITAS	1
AAA0156TLCX	109113003400000000	EL JORDAN	1
AAA0156TLDM	109113003500000000	LA DULCERIA LAGUNITAS	1
AAA0156TLEA	109113003700000000	EL JAZMIN	1
AAA0156TLHY	109113003900000000	LAS GOLONDRINAS	1

CHIP	PREDIO	DIRECCION	ESTRATO
AAA0156TLJH	109113004000000000	EL PINAL LAGUNITAS	1
AAA0156TLKL	109113004100000000	EL RECREO LAGUNITAS	1
AAA0156TLMS	109113004400000000	LA PIEDRA LAGUNITAS	1
AAA0156TLOE	109113004700000000	LOS PINOS	1
AAA0156TLTO	109113005600000000	LA TRIBUNA LAGUNITAS	1
AAA0156TLWF	109113005900000000	CAMPO ALEGRE LAGUNITAS	1
AAA0156TLXR	109113006000000000	LAGUNITAS 60	1
AAA0156TLZM	109113006500000000	CASA QUEMADA LAGUNITAS	1
AAA0156TMAW	109113006900000000	LA SONORA	1
AAA0156TMBS	109113007000000000	LA YERBABUENA	3
AAA0156TMCN	109113007200000000	EL MIRADOR LAGUNITAS	1
AAA0156TMDE	109113007400000000	EL HIGUERONAL LAGUNITAS	2
AAA0186RZJZ	109113001100100000	LA ARGELIA MJ 1 LAGUNITAS	1
AAA0186RZLF	109113003600100000	LAS MESETAS MJ 1 LAGUNITAS	1
AAA0231UJPA	109113008300000000	LOS CRISTALES	1
AAA0236WEFZ	109113008900000000	EL TESORO VDA LAGUNITAS	1
AAA0244SNXS	109113009100000000	EL DIAMANTE	1
AAA0255ZSAW	109113009900000000	TIERRA NEGRA	1
AAA0255ZSCN	109113009800000000	EL MIRADOR	1

**VEREDA 109114 TUNAL BAJO**

CHIP	PREDIO	DIRECCION	ESTRATO
AAA0016RSZM	109114000900000000	EL PROGRESO - TUNAL BAJO	1
AAA0142RTZE	109114002500000000	LOS PUENTES- TUNAL BAJO	2
AAA0142TBFZ	109114001100000000	AGUA BONITA- TUNAL BAJO	1
AAA0142TCOE	109114002000000000	EL VERGEL	1
AAA0142WREA	109114002700000000	LOS MEDIOS	1
AAA0143FTWF	109114001800000000	EL DIAMANTE	1
AAA0143FUJZ	109114001200000000	EL SILENCIO	1
AAA0143NARJ	109114000600000000	SANTA ROSA - TUNAL BAJO	1
AAA0143NKFZ	109114001600000000	SAN VICENTE - TUNAL BAJO	1
AAA0143OEAF	109114001700000000	LAS MARIQUITAS-TUNAL BAJO	2
AAA0144PAZM	109114002800000000	LOS BANCOS- TUNAL BAJO	1
AAA0144PBBS	109114003000000000	EL RECUERDO	1
AAA0144PBDE	109114000300000000	LOS ALEROS- TUNAL BAJO	1
AAA0156TMFZ	109114000800000000	LA PALMA - TUNAL BAJO	1
AAA0156TMJZ	109114001400000000	TUNAL BAJO 14	1
AAA0156TMLF	109114002400000000	EL PARAISO - TUNAL BAJO	2
AAA0222HKDE	109114003300000000	GUAQUERIA VEREDA TUNAL BAJO	1
AAA0223LHFZ	109114003400000000	EL CODITO	1
AAA0228FDSK	109114003700000000	EL PEDON	1
AAA0230CASY	109114003800000000	EL RUBI	1

**VEREDA 109116 NUEVA GRANADA**

CHIP	PREDIO	DIRECCION	ESTRATO
AAA0142TAEA	109116000100000000	GRANADILLA NUEVA GRANADA	3
AAA0143MTDE	109116000500000000	SAN CRISTOBAL NUEVA GRANADA	2
AAA0143NAWW	109116001800000000	LA GRANADA NUEVA GRANADA	2
AAA0143NCKC	109116001600000000	EL DIAMANTE NUEVA GRANADA	3
AAA0143NXAF	109116001000000000	VEINTE DE JULIO NUEVA GRANADA	1
AAA0143OSEA	109116000700000000	LAS DELICIAS NUEVA GRANADA	3
AAA0144PBKC	109116001900000000	SANTA ELENA NUEVA GRANADA	1
AAA0144PBNX	109116000900000000	BUENAVISTA NUEVA GRANADA	2
AAA0156TMOM	109116000400000000	EL GUAUQUE NUEVA GRANADA	2
AAA0156TMPA	109116000600000000	GRANADA NUEVA GRANADA	3
AAA0156TMRJ	109116000800000000	LA PEDREGOSA	2
AAA0156TMSY	109116001100000000	EL DELIRIO NUEVA GRANADA	1
AAA0156TMTD	109116001200000000	LA TAMBORA NUEVA GRANADA	3
AAA0156TMXS	109116001500000000	NUEVA GRANADA 15	1
AAA0156TMYN	109116002100000000	LA JABONERA NUEVA GRANADA	1
AAA0156TMZE	109116002200000000	NUEVA GRANADA 22 NUEVA GRANADA	2
AAA0156TNAF	109116002300000000	EL SALITRE NUEVA GRANADA	1
AAA0156TNBR	109116002400000000	LA ESPERANZA	1
AAA0186RZSY	109116002900000000	LOS URALES NUEVA GRANADA	2
AAA0241OWOM	109116003000000000	EL ROSAL	1
AAA0252RTLF	109116003300000000	EL DELIRIO	1
AAA0255SBKC	109116005100000000	SAN ANTONIO	1
AAA0255SBMR	109116005200000000	EL CORTIJO	1
AAA0255UEUZ	109116005000000000	BERDENAS II	1

**Número de viviendas: 4.167**