



ALCALDÍA MAYOR
DE BOGOTÁ D.C.

DECRETO No. 532 DE

(29 OCT 2025)

“Por medio del cual se adopta la actualización de la estratificación socioeconómica urbana de Bogotá D.C., para los inmuebles con uso residencial de la ciudad y se dictan otras disposiciones.”

EL ALCALDE MAYOR DE BOGOTÁ, D. C.

En uso de sus facultades constitucionales y legales, en especial las conferidas en los numerales 1 y 3 del artículo 315 de la Constitución Política de Colombia, en concordancia con lo previsto en los numerales 1º, 3º y 4º del artículo 38 del Decreto Ley 1421 de 1993, en el numeral 101.3 del artículo 101 de la Ley 142 de 1994, en el artículo 11 de la Ley 505 de 1999, y

CONSIDERANDO:

Que el artículo 365 de la Constitución Política establece que: “*Los servicios públicos son inherentes a la finalidad social del Estado. [y que] Es deber del Estado asegurar su prestación eficiente a todos los habitantes del territorio nacional (...)*”.

Que el numeral 14.8 del artículo 14 de la Ley 142 de 1994, “*Por la cual se establece el régimen de los servicios públicos domiciliarios y se dictan otras disposiciones*”, define la estratificación socioeconómica como “*(...) la clasificación de los inmuebles residenciales de un municipio, que se hace en atención a los factores y procedimientos que determina la ley.*”.

Que la jurisprudencia del Consejo de Estado señaló que: “*(...) cuando se adelanta la estratificación no se lleva a cabo cosa distinta que clasificar los inmuebles de un territorio determinado a efectos de que se facilite la prestación de servicios públicos, entre otras actividades; (...)*”¹.

Que el Capítulo IV “*Estratificación Socio Económica*” del Título VI “*El Régimen Tarifario de las Empresas de Servicios Públicos*” de la Ley 142 de 1994, regula la estratificación socioeconómica de inmuebles residenciales en Colombia, señalando que los inmuebles residenciales pueden clasificarse hasta en seis (6) estratos socioeconómicos y creando la

¹ Sentencia Consejo de Estado. Sala de lo Contencioso Administrativo. Sección Primera. Radicado n.º 25000-23-27-000-2011-00222-01. Enero 30 de 2020. C.P. Nubia Margoth Peña Garzón.

Carrera 8 No. 10 - 65
Código Postal: 111711
Tel.: 3813000
www.bogota.gov.co
Info: Línea 195



CLASIFICACIÓN DE LA INFORMACIÓN: PÚBLICA
2310460-FT-078 Versión 01



ALCALDÍA MAYOR
DE BOGOTÁ D.C.

Continuación del Decreto N°. 532 DE 29 OCT 2025 Pág. 2 de 10

“Por medio del cual se adopta la actualización de la estratificación socioeconómica urbana de Bogotá D.C., para los inmuebles con uso residencial de la ciudad y se dictan otras disposiciones”

figura de las unidades espaciales de estratificación, entendidas estas como áreas dotadas de características homogéneas de acuerdo con los respectivos factores de estratificación.

Que de acuerdo con los numerales 101.3 y 101.5 del artículo 101 ídem corresponde a los alcaldes conformar un comité permanente de estratificación socioeconómica que los asesore en el proceso, adoptar mediante decreto la estratificación socioeconómica de sus municipios y notificarle la adopción de la estratificación a la Superintendencia de Servicios Públicos Domiciliarios.

Que el precitado numeral 101.5 dispone que la función principal del Comité Permanente de Estratificación Socioeconómica es “(...) *velar por la adecuada aplicación de las metodologías suministradas por (...)*” la autoridad competente.

Que de acuerdo con artículo 104 de la mencionada Ley 142 de 1994, modificado por el artículo 17 de la Ley 689 de 2001, corresponde a los municipios resolver en primera instancia las solicitudes de revisión de la estratificación asignada a los usuarios y, a los Comités Permanentes de Estratificación resolver los recursos de apelación interpuestos contra las decisiones de primera instancia.

Que según lo establecido en el artículo 11 de la Ley 505 de 1999, “*Por medio de la cual se fijan términos y competencias para la realización, adopción y aplicación de la estratificación a que se refiere las Leyes 142 y 177 de 1994, 188 de 1995 y 383 de 1997 y los Decretos Presidenciales 1538 y 2034 de 1996*”, los alcaldes “(...) *deberán garantizar que las estratificaciones se realicen, se adopten, se apliquen y permanezcan actualizadas a través del Comité Permanente de Estratificación Municipal o Distrital (...)*”.

Que el párrafo 1 del artículo 6° de la Ley 732 de 2002, “*Por la cual se establecen nuevos plazos para realizar, adoptar y aplicar las estratificaciones socioeconómicas urbanas y rurales en el territorio nacional y se precisan los mecanismos de ejecución, control y atención de reclamos por el estrato asignado*”, modificado por el artículo 311 de la Ley 2294 de 2023, señala que los Comités Permanentes de Estratificación funcionarán con el modelo de reglamento interno suministrado por el Departamento Administrativo Nacional de

Carrera 8 No. 10 - 65
Código Postal: 111711
Tel.: 3813000
www.bogota.gov.co
Info: Línea 195



CLASIFICACIÓN DE LA INFORMACIÓN: PÚBLICA
2310460-FT-078 Versión 01



ALCALDÍA MAYOR
DE BOGOTÁ D.C.

Continuación del Decreto N°. 532 DE 29 OCT 2025 Pág. 3 de 10

“Por medio del cual se adopta la actualización de la estratificación socioeconómica urbana de Bogotá D.C., para los inmuebles con uso residencial de la ciudad y se dictan otras disposiciones”

Estadística - DANE “(...) *el cual deberá contemplar que los Comités harán veeduría del trabajo de la Alcaldía y que contarán con el apoyo técnico y logístico de la Alcaldía, quien ejercerá la secretaría técnica de los Comités. Dicho reglamento también definirá el número de representantes de la comunidad que harán parte de los Comités y establecerá que las empresas comercializadoras de servicios públicos domiciliarios residenciales harán parte de los Comités.*”.

Que el artículo 2.2.1.5.1 del Decreto Reglamentario Único 1170 de 2015, “*Por medio del cual se expide el Decreto Reglamentario Único del Sector Administrativo de Información Estadística*”, define la actualización de la estratificación como “(...) *el conjunto de actividades permanentes a cargo de la Alcaldía y del Comité Permanente de Estratificación Municipal o Distrital, para mantener actualizada la clasificación de los inmuebles residenciales mediante: a) La atención de los reclamos; b) La reclasificación de viviendas cuyas características físicas externas o internas –según sea el caso metodológico– hayan cambiado sustancialmente (mejorado o deteriorado), o cuyo contexto urbano, semiurbano o rural haya cambiado sustancialmente (mejorado o deteriorado); c) La estratificación e incorporación de nuevos desarrollos, y d) La revisión general cuando la Alcaldía o el Comité, previo concepto técnico de la entidad competente, detecten falta de comparabilidad entre los estratos.*(...)”.

Que el literal g) del numeral 3° del artículo 2° del Decreto 262 de 2004, “*Por el cual se modifica la estructura del Departamento Administrativo Nacional de Estadística DANE y se dictan otras disposiciones*”, establece que corresponde al Departamento Administrativo Nacional de Estadística – DANE “*Diseñar las metodologías de estratificación y los sistemas de seguimiento y evaluación de dichas metodologías, para ser utilizados por las entidades nacionales y territoriales.*”

Que los Decretos Distritales 336 de 2009 “*Por el cual se modifica la conformación del Comité Permanente de Estratificación Socioeconómica del Distrito Capital y se dictan otras disposiciones*” y 451 de 2011 “*Por medio del cual se modifica el artículo 1 del Decreto Distrital 336 de 2009 y se dictan otras disposiciones*”, contienen la conformación del Comité Permanente de Estratificación Socioeconómica de Bogotá D.C., indicando que el mismo está

Carrera 8 No. 10 - 65
Código Postal: 111711
Tel.: 3813000
www.bogota.gov.co
Info: Línea 195



CLASIFICACIÓN DE LA INFORMACIÓN: PÚBLICA
2310460-FT-078 Versión 01



ALCALDÍA MAYOR
DE BOGOTÁ D.C.

Continuación del Decreto N°. 532 DE 29 OCT 2025 Pág. 4 de 10

“Por medio del cual se adopta la actualización de la estratificación socioeconómica urbana de Bogotá D.C., para los inmuebles con uso residencial de la ciudad y se dictan otras disposiciones”

compuesto por máximo doce (12) miembros representantes de las empresas comercializadoras de servicios públicos domiciliarios de Acueducto y Alcantarillado, Aseo, Energía Eléctrica y Gas Combustible y representantes de la comunidad, en un número igual al de los/as representantes de las empresas comercializadoras de servicios públicos domiciliarios.

Que el Consejo de Estado mediante providencia del 26 de abril de 2018 señaló que “(...) los alcaldes tienen el deber legal de adoptar las estratificaciones a través del Comité Permanente de Estratificación Socioeconómica, lo que permite colegir que el pronunciamiento de este órgano resulta vinculante para los mandatarios municipales, al momento de adoptar la estratificación correspondiente.”²

Que mediante el Decreto Distrital 551 de 2019³, posteriormente corregido mediante Decreto Distrital 735 de 2019, se adoptó la octava actualización de la estratificación urbana de Bogotá D.C.

Que en virtud de lo dispuesto en los literales a) y b) del artículo 39 del Decreto Distrital 432 de 2022, “Por medio del cual se modifica la estructura organizacional de la Secretaría Distrital de Planeación y se dictan otras disposiciones”, corresponde a la Dirección de Estratificación de la Subsecretaría de Información de dicha Secretaría “Aplicar la metodología de estratificación para el Distrito Capital, que determine el órgano rector.” y “Recopilar, administrar, actualizar y divulgar la información de estratificación de viviendas del Distrito Capital.”

Que conforme a lo anterior, la Dirección de Estratificación de la Subsecretaría de Información de la Secretaría Distrital de Planeación adelantó el Estudio Técnico para la actualización de la estratificación socioeconómica urbana para Bogotá D.C., denominado

² Sentencia Consejo de Estado. Sala de lo Contencioso Administrativo. Sección Quinta. Radicado 50001-23-31-000-2009-00376-01. Abril 26 de 2018. C.P. Carlos Enrique Moreno Rubio.

³ “Por medio del cual se adopta la actualización de la estratificación urbana de Bogotá D.C. para los inmuebles residenciales de la ciudad”.

Carrera 8 No. 10 - 65
Código Postal: 111711
Tel.: 3813000
www.bogota.gov.co
Info: Línea 195



CLASIFICACIÓN DE LA INFORMACIÓN: PÚBLICA
2310460-FT-078 Versión 01



ALCALDÍA MAYOR
DE BOGOTÁ D.C.

Continuación del Decreto N°. 532 DE 29 OCT 2025 Pág. 5 de 10

“Por medio del cual se adopta la actualización de la estratificación socioeconómica urbana de Bogotá D.C., para los inmuebles con uso residencial de la ciudad y se dictan otras disposiciones”

“EVALUACIÓN DE IMPACTO SOCIAL Y FINANCIERO DE LA NOVENA ACTUALIZACIÓN DE LA ESTRATIFICACIÓN SOCIOECONÓMICA DEL ÁREA URBANA DE LA CIUDAD DE BOGOTÁ D. C. ”, teniendo en cuenta que se hace necesario adoptar el estrato que les corresponda a los predios urbanos con uso residencial consolidados luego de la última actualización de la estratificación contenida en el Decreto Distrital 551 de 2019.

Que en el citado Estudio Técnico se identificó que se presentan las siguientes situaciones: **i)** la reclasificación de viviendas en atención a las reclamaciones realizadas por los usuarios en primera y segunda instancia; **ii)** la reclasificación de viviendas cuyas características físicas externas o cuyo contexto urbano cambiaron sustancialmente y **iii)** la estratificación e incorporación de nuevos desarrollos. Estas circunstancias se encuentran dentro de las causales previstas en los literales a), b) y c) del artículo 2.2.1.5.1 *del* Decreto Único Reglamentario 1170 de 2015, y justifican la actualización de la estratificación para los predios de uso residencial en el Distrito Capital

Que para la actualización de la estratificación socioeconómica urbana de Bogotá D.C., la Dirección de Estratificación de la Subsecretaría de Información de la Secretaría Distrital de Planeación, metodológicamente tuvo en cuenta que la unidad espacial de conformación de estratos en el Distrito Capital es la manzana; es decir, que a cada manzana con presencia de vivienda se le asigna uno de seis estratos establecidos en el artículo 102 de la Ley 142 de 1994; así como también la calificación de las manzanas debe realizarse teniendo en cuenta las variables asociadas a factores relacionados con las características físicas externas de las viviendas, el entorno y el contexto urbanístico.

Que el numeral 2 del artículo 6 del Reglamento Interno del Comité Permanente de Estratificación Socioeconómica de Bogotá D.C. (CPESB), adoptado mediante Acta n.º. 143 del 10 de mayo de 2011, establece que una de las funciones de dicho Comité es analizar, deliberar, ejercer veeduría y emitir concepto “(...) *sobre los estudios o realización de la estratificación por la Dirección de Estratificación de la Subsecretaría de Información y Estudios Estratégicos de la Secretaría Distrital de Planeación (...), antes de que el Alcalde Mayor de Bogotá, D.C. adopte por Decreto los resultados urbanos, de Centros poblados o de fincas o viviendas dispersas.*”.

Carrera 8 No. 10 - 65
Código Postal: 111711
Tel.: 3813000
www.bogota.gov.co
Info: Línea 195



CLASIFICACIÓN DE LA INFORMACIÓN: PÚBLICA
2310460-FT-078 Versión 01



ALCALDÍA MAYOR
DE BOGOTÁ D.C.

Continuación del Decreto N°. 532 DE 29 OCT 2025 Pág. 6 de 10

“Por medio del cual se adopta la actualización de la estratificación socioeconómica urbana de Bogotá D.C., para los inmuebles con uso residencial de la ciudad y se dictan otras disposiciones”

Que el numeral 10 del artículo 18 del citado Reglamento establece que, una de las funciones de la Secretaría Técnica es la de “*Presentar al Comité, antes de la adopción por decreto del Alcalde Mayor de Bogotá D.C., los resultados de los estudios de estratificación adelantados por la Dirección de Estratificación adscrita a la Subsecretaría de Información y Estudios Estratégicos de la Secretaría Distrital de Planeación en cumplimiento de la ley (...) con el fin de obtener su anuencia (...)*”.

Que en la sesión realizada los días 16 y 21 de octubre de 2024 de la cual da cuenta el Acta n.º. 224 del Comité Permanente de Estratificación Socioeconómica de Bogotá D.C (CPESB), aprobada en la sesión del 15 de noviembre de 2024 mediante Acta n.º 225 de 2024; la Secretaría Técnica del mencionado Comité en cabeza de la Subsecretaría de Información de la Secretaría Distrital de Planeación, presentó los resultados de la novena actualización de la estratificación socioeconómica urbana de Bogotá D.C., respecto de los cuales los miembros del comité, por unanimidad, otorgaron su anuencia.

Que en el contexto normativo descrito, y teniendo en cuenta que, de acuerdo con el estudio adelantado por la Dirección de Estratificación de la Secretaría Distrital de Planeación, el cual cuenta con la anuencia del Comité Permanente de Estratificación Socioeconómica de Bogotá D.C, se identificó que en el caso concreto se configuran las causales previstas en los literales a), b) y c) del artículo 2.2.1.5.1 del Decreto Único Reglamentario 1170 de 2015, se hace necesario adoptar la novena actualización de la estratificación socioeconómica urbana de Bogotá D.C.

En mérito de lo expuesto,

DECRETA:

Artículo 1º.- Objeto. Adoptar la novena actualización de la estratificación socioeconómica urbana de Bogotá D.C., para los inmuebles con uso residencial de la ciudad, la cual varía entre los estratos uno (1) al seis (6), junto con sus respectivos anexos, los cuales se relacionan en el artículo 4º del presente decreto.

Carrera 8 No. 10 - 65
Código Postal: 111711
Tel.: 3813000
www.bogota.gov.co
Info: Línea 195



CLASIFICACIÓN DE LA INFORMACIÓN: PÚBLICA
2310460-FT-078 Versión 01



ALCALDÍA MAYOR
DE BOGOTÁ D.C.

Continuación del Decreto N°. 532 DE 29 OCT 2025 Pág. 7 de 10

“Por medio del cual se adopta la actualización de la estratificación socioeconómica urbana de Bogotá D.C., para los inmuebles con uso residencial de la ciudad y se dictan otras disposiciones”

Parágrafo. Para la actualización de la estratificación por manzana, por predios y viviendas atípicas se utilizan los códigos de sectorización o CHIP definidos por la Unidad Administrativa Especial de Catastro Distrital – UAECD – y por la Secretaría Distrital de Planeación –SDP, según corresponda.

Artículo 2º.- *Ámbito de aplicación.* El presente decreto aplica para todos los inmuebles con uso residencial de Bogotá D.C.

Artículo 3º.- *Definiciones.* Para los efectos del presente decreto se adoptan las siguientes definiciones:

3.1. Unidad espacial de estratificación. La manzana es la unidad espacial de estratificación para Bogotá D.C., entendida como el espacio geográfico que agrupa un conjunto de lotes, que corresponde a un área delimitada por vías, calles, carreteras, avenidas, diagonales, transversales, peatonales, caños, quebradas, ríos y accidentes geográficos.

3.2. Viviendas atípicas. Se consideran viviendas atípicas aquellas que presenten, en su parte externa, características totalmente diferentes a las corrientes o predominantes en el resto de las viviendas de la misma manzana. Una vivienda es atípica cuando muestra un evidente contraste en por lo menos dos (2) de los siguientes aspectos: tamaño, materiales, terminado y estado de deterioro o conservación.

Artículo 4º.- *Documentos de la actualización.* Hacen parte integral del presente decreto los siguientes documentos:

4.1. Mapa de “*ACTUALIZACIÓN ESTRATIFICACIÓN URBANA DEL DISTRITO CAPITAL*” a escala 1:40.000.

4.1. Anexo No. 1 “*Estratos adoptados por Manzana en la novena actualización de la Estratificación del Distrito Capital*”.

Carrera 8 No. 10 - 65
Código Postal: 111711
Tel.: 3813000
www.bogota.gov.co
Info: Línea 195



CLASIFICACIÓN DE LA INFORMACIÓN: PÚBLICA
2310460-FT-078 Versión 01



ALCALDÍA MAYOR
DE BOGOTÁ D.C.

Continuación del Decreto N°. 532 DE 29 OCT 2025 Pág. 8 de 10

“Por medio del cual se adopta la actualización de la estratificación socioeconómica urbana de Bogotá D.C., para los inmuebles con uso residencial de la ciudad y se dictan otras disposiciones”

4.2. Anexo No. 2 “*Listado de viviendas atípicas identificadas en la novena actualización de la estratificación del Distrito Capital*”.

Parágrafo. El Anexo No. 2 “*Listado de viviendas atípicas identificadas en la novena actualización de la estratificación del Distrito Capital*”, contiene la identificación por dirección, CHIP, el estrato de la vivienda y el estrato dominante de las manzanas en las cuales se encuentran ubicados estos inmuebles residenciales.

Artículo 5º.- Aplicación de la estratificación. Las empresas de servicios públicos domiciliarios aplicarán la estratificación aquí adoptada, a partir de las facturaciones correspondientes al tercer mes siguiente a la fecha de entrada en vigencia del presente decreto.

Artículo 6º. Revisión de la estratificación. Toda persona o grupo de personas, en cualquier momento, podrá/n solicitar por escrito la revisión del estrato que se adopta, mediante la presente actualización, a los inmuebles con uso residencial que ocupan o de los cuales son propietarios o poseedores, de conformidad con lo establecido en los artículos 104 de la Ley 142 de 1994, 10 de la Ley 505 de 1999 y 6º de la Ley 732 de 2002, o las normas que los modifiquen, adicionen o sustituyen.

Parágrafo. Las solicitudes de revisión del estrato socioeconómico se resolverán mediante acto administrativo debidamente motivado. Cuando se evidencien variaciones que ameriten un ajuste en la estratificación, se ordenará la actualización correspondiente. Las decisiones adoptadas serán comunicadas a las empresas de servicios públicos domiciliarios para implementar la estratificación actualizada en la facturación respectiva.

Artículo 7º.- Incorporación cartográfica. Ordenar a la Dirección de Cartografía de la Secretaría Distrital de Planeación, o quien haga sus veces, efectuar la incorporación del mapa “*ACTUALIZACIÓN ESTRATIFICACIÓN URBANA DEL DISTRITO CAPITAL*” en la Base de Datos Geográfica Corporativa – BDGC, dentro de los tres (3) meses siguientes a la entrada en vigencia de este decreto.

Carrera 8 No. 10 - 65
Código Postal: 111711
Tel.: 3813000
www.bogota.gov.co
Info: Línea 195



CLASIFICACIÓN DE LA INFORMACIÓN: PÚBLICA
2310460-FT-078 Versión 01



ALCALDÍA MAYOR
DE BOGOTÁ D.C.

Continuación del Decreto N°. 532 DE 29 OCT 2025 Pág. 9 de 10

“Por medio del cual se adopta la actualización de la estratificación socioeconómica urbana de Bogotá D.C., para los inmuebles con uso residencial de la ciudad y se dictan otras disposiciones”

Artículo 8.- Notificación y comunicaciones. Notifíquese el presente acto administrativo a la Superintendencia de Servicios Públicos Domiciliarios, de acuerdo con lo previsto en el numeral 101.3 del artículo 101 de la Ley 142 de 1994 y, comuníquese a las empresas prestadoras de servicios públicos domiciliarios que desarrollan actividades en la ciudad de Bogotá D.C.

Artículo 9º.- Derogatoria y vigencia. El presente decreto rige desde la fecha de publicación en el Registro Distrital, y deroga los Decretos Distritales 551 y 735 de 2019.

PUBLÍQUESE, NOTIFÍQUESE, COMUNÍQUESE Y CÚMPLASE.

Dado en Bogotá, D.C., a los

29 OCT 2025

CARLOS FERNANDO GALÁN PACHÓN
Alcalde Mayor

URSULA ABLANQUE MEJÍA
Secretaria Distrital de Planeación

Proyectó: Jamer Eduardo Bautista González – Contratista – Dirección de Estratificación SDP.
Humberto Torres Castaño – Profesional Universitario – Dirección de Estratificación. ^{Ho}
Mario Humberto Ruiz Sarmiento – Profesional Especializado – Dirección de Estratificación.
Edward Martín Salamanca Morales – Contratista – Dirección de Estratificación.

Carrera 8 No. 10 - 65
Código Postal: 111711
Tel.: 3813000
www.bogota.gov.co
Info: Línea 195




CLASIFICACIÓN DE LA INFORMACIÓN: PÚBLICA
2310460-FT-078 Versión 01








ALCALDÍA MAYOR
DE BOGOTÁ D.C.

Continuación del Decreto N°. 532 DE 29 OCT 2025 Pág. 10 de 10

“Por medio del cual se adopta la actualización de la estratificación socioeconómica urbana de Bogotá D.C., para los inmuebles con uso residencial de la ciudad y se dictan otras disposiciones”

Andrés Felipe Palacios Clavijo – Contratista – Dirección de Estratificación. 
Ingrid Yadira Arenales Jaimes – Profesional Especializado – Dirección de Estratificación.
Heidy Yulieth Olaya Marín – Profesional Especializado – Dirección de Estratificación.

Revisó: José Antonio Pinzón Bermúdez – Director de Estratificación. 
Giovanni Perdomo Sanabria – Director de Análisis y Conceptos Jurídicos. 
Guicella Prada Gómez – P.E. – Dirección de Análisis y Conceptos Jurídicos. 

Aprobó: Andrés Leonardo Acosta Hernández – Subsecretario de Información. 
Deisi Lorena Pardo Peña – Subsecretaria Jurídica. 

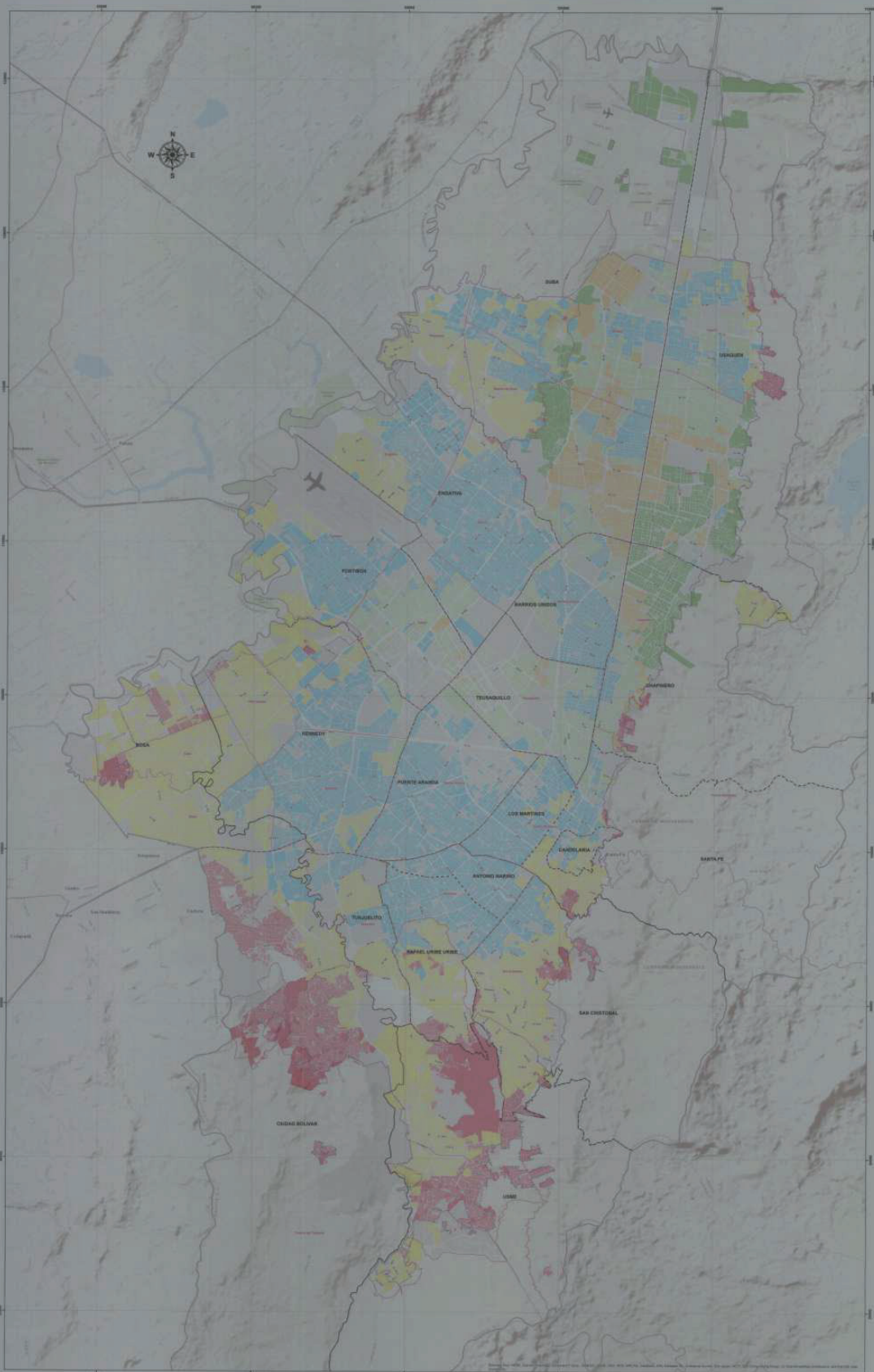
Carrera 8 No. 10 - 65
Código Postal: 111711
Tel.: 3813000
www.bogota.gov.co
Info: Línea 195



CLASIFICACIÓN DE LA INFORMACIÓN: PÚBLICA
2310460-FT-078 Versión 01

ESTRATIFICACIÓN SOCIOECONÓMICA URBANA DE BOGOTÁ DISTRITO CAPITAL

MAPA No. 1 DE 1



REPÚBLICA DE COLOMBIA



ALCALDÍA MAYOR DE BOGOTÁ D.C.
SECRETARÍA DISTRITAL DE PLANEACIÓN

Subsecretaría de la Información
Ministerio de Planeación

DECRETO No. _____ DE JUNIO DE 2025

Escala 1: 50,000

CARACTERIZACIÓN DEL TERRITORIO
Caracterización territorial por etapas de desarrollo del municipio. La unidad de análisis es el barrio urbano, el cual está definido en el Código de Planeación Urbana y Rural (CPUR) de la Ley 160 de 1994.
Cada color indica el nivel socioeconómico del barrio.
Plano de Proyección 2:000 en escala de cada barrio.

FECHA: 04/06/2025

PROYECTO: Dirección de Planeación Urbana
Bosque de la Ciudad - Bogotá

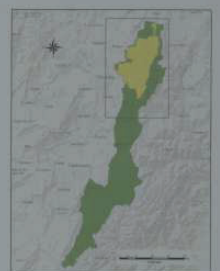
CONVENCIONES

- Límite del Distrito Capital
- Perímetro Urbano
- Límite de Localidad
- Unidad Planeamiento Local
- ✈ Aeropuerto

LEYENDA

- Sin Estrato
- Estrato 1
- Estrato 2
- Estrato 3
- Estrato 4
- Estrato 5
- Estrato 6

LOCALIZACIÓN DE BOGOTÁ D.C. EN LA REGIÓN



FIRMAS

Carlos Fernando Galán Pachón
CARLOS FERNANDO GALÁN PACHÓN
Alcalde Mayor de Bogotá D.C.

Ursula Ablanque Mejía
URSULA ABLANQUE MEJÍA
Secretaria Distrital de Planeación

Andrés Leonardo Acosta Hernández
ANDRÉS LEONARDO ACOSTA HERNÁNDEZ
Subsecretario de Información

Jose Antonio Pinzon Bermudez
JOSE ANTONIO PINZÓN BERMÚDEZ
Director de Estratificación

532
28 OCT 2025





ALCALDÍA MAYOR
DE BOGOTÁ D.C.

ANEXO NO. 1: ESTRATOS ADOPTADOS POR MANZANA EN LA NOVENA ACTUALIZACIÓN DE LA ESTRATIFICACIÓN DEL DISTRITO CAPITAL

LOCALIDAD 1 - USAQUÉN

BARRIO 008401 LA CALLEJA

MANZANA	ESTRATO	MANZANA	ESTRATO	MANZANA	ESTRATO	MANZANA	ESTRATO	MANZANA	ESTRATO
01	5	09	5	17	6	24	5	41	5
02	5	10	6	18	6	25	5	42	6
03	5	11	6	19	6	26	5	43	6
04	5	12	6	20	5	27	5	49	5
05	5	13	6	21	*	30	6	53	6
06	5	14	6	22	*	38	5	54	*
07	5	15	5	23	5	40	5	55	*
08	5	16	5						

BARRIO 008402 COUNTRY CLUB

MANZANA	ESTRATO	MANZANA	ESTRATO	MANZANA	ESTRATO	MANZANA	ESTRATO	MANZANA	ESTRATO
01	5	03	5	05	5	06	5	07	*
02	5	04	5						

BARRIO 008403 LA CAROLINA

MANZANA	ESTRATO	MANZANA	ESTRATO	MANZANA	ESTRATO	MANZANA	ESTRATO	MANZANA	ESTRATO
01	6	06	6	11	6	16	6	20	6
02	6	07	6	12	6	17	5	22	6
03	6	08	6	13	*	18	6	23	5
04	6	09	6	14	6	19	6	25	*
05	6	10	6						

BARRIO 008404 BELLA SUIZA

MANZANA	ESTRATO	MANZANA	ESTRATO	MANZANA	ESTRATO	MANZANA	ESTRATO	MANZANA	ESTRATO
01	5	09	5	16	5	24	5	32	5
02	5	10	*	17	5	25	5	38	5
03	5	11	5	18	5	26	5	39	5
04	5	12	5	20	5	27	5	40	5
05	5	13	5	21	5	28	5	41	5
06	5	14	5	22	5	30	5	42	5
07	*	15	5	23	5	31	5	45	5
08	5								

BARRIO 008405 GINEBRA

MANZANA	ESTRATO	MANZANA	ESTRATO	MANZANA	ESTRATO	MANZANA	ESTRATO	MANZANA	ESTRATO
01	*	07	6	10	6	13	6	16	6
02	6	08	6	11	6	14	6	17	*
06	6	09	6	12	6	15	6		

* Corresponde a manzanas que no tienen ningún inmueble con uso residencial

Página 1 de 210

BARRIO 008406 SAN GABRIEL NORTE

MANZANA	ESTRATO	MANZANA	ESTRATO	MANZANA	ESTRATO	MANZANA	ESTRATO	MANZANA	ESTRATO
01	4	10	4	19	2	29	6	39	2
02	4	11	2	20	2	30	6	40	6
03	5	12	*	21	2	31	2	41	5
04	4	14	2	22	2	32	2	42	*
06	4	15	2	23	2	33	*	43	2
07	2	16	2	24	2	34	6	44	2
08	2	17	*	25	2	36	4	45	2
09	2	18	2	26	*	37	6		

BARRIO 008407 USAQUEN

MANZANA	ESTRATO	MANZANA	ESTRATO	MANZANA	ESTRATO	MANZANA	ESTRATO	MANZANA	ESTRATO
01	3	11	3	21	*	31	6	41	6
02	3	12	3	22	6	32	6	42	6
03	3	13	3	23	6	33	6	43	6
04	3	14	3	24	6	34	6	44	6
05	3	15	*	25	6	35	6	45	2
06	3	16	3	26	6	36	6	46	2
07	3	17	5	27	6	37	6	47	6
08	3	18	2	28	6	38	6	49	2
09	*	19	2	29	*	39	6	50	2
10	3	20	6	30	6	40	6		

BARRIO 008408 SANTA ANA

MANZANA	ESTRATO	MANZANA	ESTRATO	MANZANA	ESTRATO	MANZANA	ESTRATO	MANZANA	ESTRATO
01	6	12	6	23	*	34	6	45	6
02	6	13	6	24	*	35	6	46	*
03	6	14	*	25	6	36	6	47	*
04	6	15	6	26	6	37	6	48	*
05	6	16	*	27	*	38	6	49	*
06	6	17	6	28	*	39	6	50	*
07	6	18	6	29	6	40	6	51	*
08	6	19	6	30	*	41	6	52	*
09	6	20	6	31	6	42	*	53	6
10	6	21	*	32	6	43	*	54	6
11	6	22	*	33	6	44	6		

BARRIO 008409 ESCUELA DE CABALLERIA I

MANZANA	ESTRATO
01	4

BARRIO 008410 ESCUELA DE INFANTERIA

MANZANA	ESTRATO	MANZANA	ESTRATO	MANZANA	ESTRATO	MANZANA	ESTRATO	MANZANA	ESTRATO
01	3	08	3	B1	3	C3	3	D3	3
02	3	10	*	B2	3	C4	3	D4	3
03	3	11	*	B3	3	C5	3	D5	3
04	3	A2	*	B4	3	C6	4	E1	4
05	3	A3	3	C1	3	D1	3	E2	*
06	3	A4	3	C2	3	D2	3	E5	4

BARRIO 008411 RINCON DEL CHICO

MANZANA	ESTRATO	MANZANA	ESTRATO	MANZANA	ESTRATO	MANZANA	ESTRATO	MANZANA	ESTRATO
02	5	08	6	14	6	20	4	25	6
03	5	09	6	15	6	21	6	26	6
04	5	10	*	16	5	22	6	27	6
05	5	11	5	17	6	23	6	28	6
06	5	12	5	18	6	24	6	29	6
07	5	13	6	19	4				

* Corresponde a manzanas que no tienen ningún inmueble con uso residencial

BARRIO 008412 SANTA BIBIANA

MANZANA	ESTRATO	MANZANA	ESTRATO	MANZANA	ESTRATO	MANZANA	ESTRATO	MANZANA	ESTRATO
01	6	15	6	29	6	42	6	55	*
02	6	16	6	30	6	43	6	56	*
03	6	17	6	31	6	44	6	57	*
04	6	18	6	32	6	45	6	58	*
05	6	19	6	33	*	46	6	59	*
06	6	20	6	34	6	47	*	60	*
07	6	21	6	35	*	48	6	61	*
08	6	22	6	36	6	49	6	62	*
09	6	23	6	37	6	50	6	63	*
10	6	24	6	38	6	51	6	64	*
11	6	25	6	39	*	52	6	65	*
12	6	26	6	40	*	53	6	66	*
13	6	27	6	41	6	54	6	67	*
14	6	28	6						

BARRIO 008413 SANTA BARBARA ORIENTAL

MANZANA	ESTRATO	MANZANA	ESTRATO	MANZANA	ESTRATO	MANZANA	ESTRATO	MANZANA	ESTRATO
01	5	07	5	13	5	19	5	25	5
02	5	08	5	14	5	20	5	26	5
03	5	09	5	15	5	21	5	27	*
04	5	10	5	16	5	22	5	28	5
05	5	11	5	17	5	23	5	29	5
06	5	12	5	18	5	24	5	30	5

BARRIO 008414 SANTA ANA OCCIDENTAL

MANZANA	ESTRATO	MANZANA	ESTRATO	MANZANA	ESTRATO	MANZANA	ESTRATO	MANZANA	ESTRATO
01	4	09	4	18	5	27	5	36	5
02	4	10	4	19	5	28	5	44	5
03	4	11	4	20	5	29	5	45	5
04	4	12	4	21	*	30	5	46	5
05	4	14	4	23	*	31	*	47	5
06	4	15	4	24	5	32	*	48	5
07	4	16	4	25	5	33	*	49	5
08	5	17	4	26	5				

BARRIO 008415 SANTA BARBARA CENTRAL

MANZANA	ESTRATO	MANZANA	ESTRATO	MANZANA	ESTRATO	MANZANA	ESTRATO	MANZANA	ESTRATO
01	*	18	6	34	6	48	6	63	6
02	6	19	6	35	6	49	6	65	6
05	6	20	6	36	6	50	6	66	6
06	5	21	6	37	6	51	6	67	6
07	6	22	6	38	6	52	6	68	6
08	5	23	6	39	6	53	6	69	6
09	6	24	6	40	6	54	6	70	6
10	6	25	6	41	6	55	6	71	*
12	6	26	6	42	6	56	6	72	6
13	6	29	6	43	6	57	6	73	6
14	6	30	6	44	6	58	6	74	6
15	6	31	6	45	6	59	6	75	6
16	6	32	6	46	6	60	6	76	6
17	6	33	6	47	6	62	6		

BARRIO 008416 MOLINOS NORTE

MANZANA	ESTRATO	MANZANA	ESTRATO	MANZANA	ESTRATO	MANZANA	ESTRATO	MANZANA	ESTRATO
01	6	12	*	22	6	39	6	49	6
02	6	13	6	23	6	40	6	50	6
03	5	14	6	24	*	41	6	51	6
04	6	15	6	32	6	42	6	52	6
05	6	16	6	33	5	43	6	54	6
06	6	17	6	34	6	44	6	56	6
07	6	18	6	35	6	45	6	58	6
08	6	19	6	36	6	46	6	59	6
09	6	20	6	37	*	47	6	61	6
10	6	21	6	38	6	48	6	62	*
11	6								

* Corresponde a manzanas que no tienen ningún inmueble con uso residencial

BARRIO 008417 SANTA BARBARA OCCIDENTAL

MANZANA	ESTRATO	MANZANA	ESTRATO	MANZANA	ESTRATO	MANZANA	ESTRATO	MANZANA	ESTRATO
01	5	20	5	40	5	59	6	78	*
02	5	21	5	41	5	60	6	79	6
03	5	22	5	42	5	61	6	80	*
04	5	23	5	43	5	62	6	81	5
05	5	24	5	44	5	63	6	82	5
06	*	25	5	45	5	64	6	83	*
07	5	26	5	46	5	65	6	84	*
08	5	27	5	47	5	66	5	85	*
09	5	28	*	48	5	67	6	86	*
10	5	29	5	49	6	68	6	87	*
11	5	31	5	50	6	69	6	88	*
12	5	32	5	51	6	70	6	90	*
13	5	33	5	52	6	71	6	94	*
14	5	34	5	53	6	72	6	95	*
15	*	35	5	54	6	73	6	96	*
16	5	36	5	55	6	74	6	97	*
17	5	37	5	56	6	75	6	98	*
18	5	38	5	57	5	76	5	99	*
19	*	39	5	58	6	77	5		

BARRIO 008418 SAN PATRICIO

MANZANA	ESTRATO	MANZANA	ESTRATO	MANZANA	ESTRATO	MANZANA	ESTRATO	MANZANA	ESTRATO
01	6	14	6	27	6	40	6	52	6
02	6	15	6	28	6	41	6	53	6
03	6	16	6	29	6	42	6	54	6
04	*	17	6	30	6	43	6	55	6
05	6	18	6	31	6	44	6	56	6
06	6	19	6	32	6	45	6	57	6
07	6	20	6	33	6	46	6	58	*
08	6	21	6	34	6	47	6	59	*
09	6	22	6	35	6	48	6	60	*
10	6	23	6	36	6	49	6	61	6
11	6	24	6	38	6	50	6	62	*
12	6	25	6	39	6	51	6	63	*
13	6	26	6						

BARRIO 008419 ESCUELA DE CABALLERIA II

MANZANA	ESTRATO
01	4

BARRIO 008420 PARAMO URBANO I

MANZANA	ESTRATO	MANZANA	ESTRATO	MANZANA	ESTRATO	MANZANA	ESTRATO	MANZANA	ESTRATO
01	2	05	2	08	2	11	2	14	5
02	2	06	2	09	5	12	2	24	2
03	2	07	2	10	2	13	2	99	2
04	2								

BARRIO 008422 NA

MANZANA	ESTRATO	MANZANA	ESTRATO	MANZANA	ESTRATO	MANZANA	ESTRATO	MANZANA	ESTRATO
01	2	03	2	05	2	07	2	21	2
02	2	04	2	06	2				

BARRIO 008424 SEGUNDO CONTADOR

MANZANA	ESTRATO
01	*

BARRIO 008425 GINEBRA II

MANZANA	ESTRATO	MANZANA	ESTRATO	MANZANA	ESTRATO
03	4	04	3	05	4

* Corresponde a manzanas que no tienen ningún inmueble con uso residencial

BARRIO 008426 SAN GABRIEL NORTE II

MANZANA	ESTRATO
01	6

BARRIO 008501 EL TOBERIN

MANZANA	ESTRATO	MANZANA	ESTRATO	MANZANA	ESTRATO	MANZANA	ESTRATO	MANZANA	ESTRATO
01	3	13	3	25	*	37	3	49	*
02	3	14	3	26	3	38	3	50	4
03	*	15	3	27	3	39	3	51	3
04	3	16	*	28	3	40	3	52	2
05	3	17	3	29	3	41	*	53	2
06	3	18	3	30	2	42	3	54	2
07	3	19	3	32	3	43	3	55	2
08	3	20	3	33	*	44	3	56	2
09	3	21	3	34	3	45	3	57	2
10	3	22	3	35	3	47	3	Z7	*
11	*	23	3	36	*	48	3	Z8	*
12	3	24	3						

BARRIO 008502 LA PRADERA NORTE

MANZANA	ESTRATO	MANZANA	ESTRATO	MANZANA	ESTRATO	MANZANA	ESTRATO	MANZANA	ESTRATO
01	3	12	3	23	3	35	4	49	*
02	3	13	3	24	3	36	4	52	4
03	3	14	3	25	3	38	4	53	4
04	3	15	*	26	3	39	4	54	4
05	3	16	3	27	3	40	4	55	3
06	3	17	3	28	3	41	4	56	3
07	3	18	3	29	3	44	4	57	3
08	*	19	3	30	*	46	3	58	3
09	3	20	3	31	3	47	*	61	4
10	3	21	3	33	4	48	*	62	*
11	3	22	3	34	4				

BARRIO 008503 SANTA TERESA

MANZANA	ESTRATO	MANZANA	ESTRATO	MANZANA	ESTRATO	MANZANA	ESTRATO	MANZANA	ESTRATO
01	3	05	3	09	3	18	4	21	3
02	3	06	3	10	3	19	2	22	4
03	*	07	3	17	4	20	2	23	*
04	3	08	3						

BARRIO 008504 LA CITA

MANZANA	ESTRATO	MANZANA	ESTRATO	MANZANA	ESTRATO	MANZANA	ESTRATO	MANZANA	ESTRATO
01	1	09	1	15	1	21	1	28	1
04	2	10	1	16	1	22	1	29	1
05	2	11	1	17	1	23	1	40	1
06	2	12	*	18	1	24	1	50	3
07	2	13	1	19	1	26	1	G1	1
08	2	14	1	20	1	27	1		

* Corresponde a manzanas que no tienen ningún inmueble con uso residencial

BARRIO 008505 SAN CRISTOBAL NORTE

MANZANA	ESTRATO	MANZANA	ESTRATO	MANZANA	ESTRATO	MANZANA	ESTRATO	MANZANA	ESTRATO
01	3	19	3	38	3	56	3	74	3
02	3	20	3	39	*	57	3	75	3
03	3	21	3	40	3	58	*	76	*
04	3	23	3	41	3	59	3	77	3
05	3	24	3	42	*	60	3	78	3
06	3	25	3	43	3	61	3	79	3
07	3	26	3	44	3	62	3	80	3
08	3	27	3	45	3	63	3	81	3
09	3	28	3	46	3	64	3	82	3
10	3	29	3	47	3	65	3	83	3
11	3	30	3	48	3	66	3	84	3
12	3	31	3	49	3	67	3	87	3
13	3	32	3	50	3	68	3	88	3
14	3	33	*	51	3	69	3	89	3
15	3	34	3	52	3	70	3	90	3
16	3	35	3	53	*	71	3	91	3
17	3	36	3	54	3	72	3	92	*
18	3	37	*	55	3	73	3	93	3

BARRIO 008506 BARRANCAS NORTE

MANZANA	ESTRATO	MANZANA	ESTRATO	MANZANA	ESTRATO	MANZANA	ESTRATO	MANZANA	ESTRATO
01	3	20	3	39	3	58	3	80	3
02	3	21	3	40	3	59	3	81	3
03	3	22	3	41	3	60	3	82	3
04	3	23	3	42	3	62	*	83	3
05	3	24	3	43	3	63	*	84	3
06	3	25	3	44	3	64	*	85	3
07	3	26	3	45	3	65	*	86	3
08	3	27	3	46	3	66	*	87	3
09	3	28	3	47	3	67	*	88	3
10	3	29	*	48	3	68	*	89	3
11	3	30	3	49	3	69	*	90	*
12	3	31	3	50	3	70	*	91	4
13	3	32	3	51	3	71	3	92	3
14	3	33	3	52	3	72	3	93	3
15	3	34	3	53	3	73	*	94	3
16	3	35	3	54	3	74	3	95	3
17	3	36	3	55	*	75	3	Z1	3
18	3	37	3	56	3	76	3	Z3	3
19	3	38	3	57	3	79	*		

BARRIO 008507 BARRANCAS

MANZANA	ESTRATO	MANZANA	ESTRATO	MANZANA	ESTRATO	MANZANA	ESTRATO	MANZANA	ESTRATO
01	3	13	3	24	3	36	3	51	3
02	3	14	3	25	3	41	3	52	3
03	3	15	3	26	3	42	3	53	3
04	3	16	3	27	3	43	3	54	3
05	3	17	3	28	3	44	3	55	3
06	3	18	3	29	3	45	3	56	3
07	3	19	3	31	3	46	3	57	3
08	5	20	3	32	3	47	3	58	3
09	3	21	3	33	3	48	3	59	*
10	3	22	3	34	3	49	3	60	*
11	3	23	3	35	3	50	3	61	3
12	3								

BARRIO 008508 CEDRO SALAZAR

MANZANA	ESTRATO	MANZANA	ESTRATO	MANZANA	ESTRATO	MANZANA	ESTRATO	MANZANA	ESTRATO
01	4	19	4	28	4	37	4	45	4
06	4	20	4	29	4	38	4	46	4
12	4	21	4	30	4	39	4	47	4
13	4	22	4	31	4	40	4	48	4
14	4	23	4	32	4	41	4	49	4
15	4	24	4	33	4	42	4	50	4
16	4	25	4	34	4	43	4	51	4
17	4	26	4	35	*	44	4	52	4
18	4	27	4	36	4				

* Corresponde a manzanas que no tienen ningún inmueble con uso residencial

Página 6 de 210

BARRIO 008509 LOS CEDROS ORIENTAL

MANZANA	ESTRATO	MANZANA	ESTRATO	MANZANA	ESTRATO	MANZANA	ESTRATO
01	4	02	4	03	4	04	4

BARRIO 008510 ACACIAS USAQUEN

MANZANA	ESTRATO	MANZANA	ESTRATO	MANZANA	ESTRATO	MANZANA	ESTRATO	MANZANA	ESTRATO
01	4	06	4	10	4	14	4	18	4
02	4	07	4	11	*	15	4	19	4
03	4	08	4	12	4	16	4	20	4
04	4	09	4	13	4	17	4	22	*
05	4								

BARRIO 008511 CEDRO NARVAEZ

MANZANA	ESTRATO	MANZANA	ESTRATO	MANZANA	ESTRATO	MANZANA	ESTRATO	MANZANA	ESTRATO
01	4	04	4	10	5	12	5	14	*
02	4	05	5	11	5	13	5	15	5
03	4	09	5						

BARRIO 008512 CEDRITOS

MANZANA	ESTRATO	MANZANA	ESTRATO	MANZANA	ESTRATO	MANZANA	ESTRATO	MANZANA	ESTRATO
01	4	07	4	13	4	19	5	24	5
02	*	08	4	14	4	20	4	25	5
03	4	09	5	15	4	21	*	26	*
04	4	10	4	16	4	22	*	28	4
05	4	11	4	17	4	23	4	30	4
06	4	12	4	18	4				

BARRIO 008513 LISBOA

MANZANA	ESTRATO	MANZANA	ESTRATO	MANZANA	ESTRATO	MANZANA	ESTRATO	MANZANA	ESTRATO
03	5	14	5	24	5	34	5	55	5
04	5	15	5	25	5	35	*	56	*
05	*	16	5	26	*	36	5	57	*
06	5	17	5	27	*	37	5	58	5
07	5	19	5	29	5	38	*	59	5
08	5	20	5	30	5	39	5	60	*
09	5	21	5	31	5	40	5	61	5
11	5	22	5	32	5	41	5	62	5
12	5	23	5	33	5	54	5	63	*
13	5								

BARRIO 008514 EL CONTADOR

MANZANA	ESTRATO	MANZANA	ESTRATO	MANZANA	ESTRATO	MANZANA	ESTRATO	MANZANA	ESTRATO
01	5	10	*	18	5	26	5	34	5
02	5	11	5	19	5	27	5	35	5
03	*	12	5	20	5	28	5	36	5
04	5	13	5	21	5	29	5	37	5
05	5	14	5	22	*	30	5	38	5
06	5	15	5	23	5	31	5	39	5
07	5	16	5	24	5	32	5	40	5
08	*	17	5	25	5	33	5	A1	*
09	*								

* Corresponde a manzanas que no tienen ningún inmueble con uso residencial

BARRIO 008515 LOS CEDROS

MANZANA	ESTRATO	MANZANA	ESTRATO	MANZANA	ESTRATO	MANZANA	ESTRATO	MANZANA	ESTRATO
01	4	16	5	31	4	45	*	59	4
02	4	17	5	32	4	46	4	60	*
03	4	18	*	33	5	47	4	61	4
04	4	19	4	34	5	48	4	62	4
05	4	20	4	35	5	49	4	63	5
06	5	21	4	36	*	50	4	64	4
07	5	22	4	37	5	51	4	65	4
08	5	23	4	38	5	52	4	66	4
09	4	24	4	39	5	53	4	67	4
10	5	25	5	40	5	54	4	68	4
11	5	26	5	41	5	55	4	69	*
12	*	27	5	42	4	56	4	70	5
13	5	28	5	43	4	57	4	71	*
14	*	29	5	44	4	58	4	72	5
15	4	30	5						

BARRIO 008516 LAS ORQUIDEAS

MANZANA	ESTRATO	MANZANA	ESTRATO	MANZANA	ESTRATO	MANZANA	ESTRATO	MANZANA	ESTRATO
01	3	09	3	17	3	25	3	33	3
02	3	10	3	18	3	26	3	34	3
03	3	11	3	19	3	27	3	35	3
04	3	12	3	20	3	28	3	36	3
05	3	13	3	21	3	29	3	37	3
06	3	14	3	22	3	30	3	38	3
07	3	15	*	23	3	31	3	39	*
08	3	16	3	24	3	32	3	40	3

BARRIO 008517 LA LIBERIA

MANZANA	ESTRATO	MANZANA	ESTRATO	MANZANA	ESTRATO	MANZANA	ESTRATO	MANZANA	ESTRATO
05	4	09	4	13	4	17	4	29	4
06	3	10	4	14	4	18	4	30	4
07	4	11	4	15	4	28	4	31	*
08	4	12	4	16	4				

BARRIO 008518 CAOBOS SALAZAR

MANZANA	ESTRATO	MANZANA	ESTRATO	MANZANA	ESTRATO	MANZANA	ESTRATO	MANZANA	ESTRATO
01	4	11	4	20	4	28	4	37	*
02	4	12	4	21	4	29	4	38	*
03	4	13	4	22	4	30	4	39	4
04	4	14	4	23	4	31	4	40	4
05	4	15	4	24	4	32	4	42	4
06	4	16	4	25	4	33	4	43	4
08	4	18	4	26	4	35	4	44	4
09	4	19	4	27	4	36	4	46	4
10	4								

BARRIO 008519 ESTRELLA DEL NORTE

MANZANA	ESTRATO	MANZANA	ESTRATO	MANZANA	ESTRATO	MANZANA	ESTRATO	MANZANA	ESTRATO
01	4	35	3	49	*	63	4	74	4
24	3	36	3	50	4	64	4	75	4
25	4	37	4	53	4	65	4	76	4
26	4	38	*	55	4	66	4	77	4
27	3	39	4	56	4	67	4	81	4
28	3	41	4	57	4	68	4	82	4
29	3	42	4	58	4	69	4	83	*
30	3	43	4	59	4	70	4	84	4
31	3	44	4	60	4	71	*	85	4
32	3	45	4	61	4	72	4	86	3
34	3	48	4	62	4	73	4	87	4

* Corresponde a manzanas que no tienen ningún inmueble con uso residencial

BARRIO 008520 BOSQUE DE PINOS

MANZANA	ESTRATO	MANZANA	ESTRATO	MANZANA	ESTRATO	MANZANA	ESTRATO	MANZANA	ESTRATO
01	2	19	2	34	1	48	1	67	2
02	2	20	2	35	1	49	1	68	2
03	3	21	2	36	1	50	1	69	2
04	3	22	2	37	1	51	1	70	2
05	*	23	2	38	1	52	1	71	2
06	2	24	2	39	1	53	1	72	1
07	2	25	2	40	1	54	1	73	1
08	3	26	2	41	1	55	1	74	*
09	2	27	2	42	1	56	1	78	1
13	*	29	2	43	1	57	1	79	2
14	*	30	2	44	1	58	*	85	1
15	2	31	1	45	1	63	2	86	2
16	2	32	1	46	1	65	2	87	*
17	2	33	1	47	1	66	2	89	1
18	2								

BARRIO 008521 TIBABITA

MANZANA	ESTRATO	MANZANA	ESTRATO	MANZANA	ESTRATO	MANZANA	ESTRATO	MANZANA	ESTRATO
01	3	10	3	19	3	27	2	37	2
02	3	11	2	20	3	28	2	38	2
03	3	12	3	21	*	29	3	39	3
04	4	13	3	22	2	30	3	40	3
05	3	14	*	23	2	32	3	41	2
06	3	15	3	24	2	33	3	42	3
07	3	16	3	25	2	34	2	44	3
08	3	17	3	26	3	35	3	45	3
09	3	18	3						

BARRIO 008522 EL ROCIO NORTE

MANZANA	ESTRATO	MANZANA	ESTRATO	MANZANA	ESTRATO	MANZANA	ESTRATO	MANZANA	ESTRATO
01	3	03	3	06	3	07	3	28	3
02	3	04	3						

BARRIO 008523 SAN ANTONIO NORTE

MANZANA	ESTRATO	MANZANA	ESTRATO	MANZANA	ESTRATO	MANZANA	ESTRATO	MANZANA	ESTRATO
06	3	09	3	12	3	18	3	21	*
07	3	10	3	13	3	19	3	29	3
08	3	11	3	17	3	20	*		

BARRIO 008524 LA GRANJA NORTE

MANZANA	ESTRATO	MANZANA	ESTRATO	MANZANA	ESTRATO	MANZANA	ESTRATO	MANZANA	ESTRATO
01	4	08	2	14	*	19	*	26	4
02	*	10	2	15	2	23	4	27	*
03	2	11	2	16	2	24	*	28	*
04	2	12	*	17	*	25	4	30	*
07	2	13	*	18	*				

BARRIO 008525 LA URIBE

MANZANA	ESTRATO	MANZANA	ESTRATO	MANZANA	ESTRATO	MANZANA	ESTRATO	MANZANA	ESTRATO
01	3	05	3	09	*	17	4	20	*
02	3	06	3	15	3	18	*	21	*
03	3	07	3	16	*	19	*	22	3
04	3	08	3						

* Corresponde a manzanas que no tienen ningún inmueble con uso residencial

BARRIO 008526 EL VERVENAL

MANZANA	ESTRATO	MANZANA	ESTRATO	MANZANA	ESTRATO	MANZANA	ESTRATO	MANZANA	ESTRATO
02	3	36	3	45	3	54	3	79	3
03	3	37	3	46	3	55	3	80	3
04	4	38	3	47	3	56	3	81	*
11	3	39	3	48	3	57	3	82	*
12	3	40	3	49	3	71	*	83	*
13	3	41	3	50	3	72	3	85	3
15	4	42	3	51	3	73	3	89	3
16	3	43	3	52	3	74	3	90	3
17	3	44	3	53	3	78	3	91	3
27	3								

BARRIO 008527 EL CEREZO

MANZANA	ESTRATO	MANZANA	ESTRATO	MANZANA	ESTRATO	MANZANA	ESTRATO	MANZANA	ESTRATO
12	5	18	5	23	5	28	3	33	*
13	5	19	5	24	3	29	3	34	*
14	5	20	5	25	3	30	*	35	*
15	5	21	5	26	3	31	5	37	*
16	5	22	5	27	3	32	*	99	*
17	5								

BARRIO 008528 SAN ANTONIO NOROCCIDENTAL

MANZANA	ESTRATO	MANZANA	ESTRATO	MANZANA	ESTRATO	MANZANA	ESTRATO	MANZANA	ESTRATO
01	3	15	2	28	2	37	2	46	4
02	3	19	2	29	2	38	2	49	2
03	3	20	3	30	2	39	2	50	2
04	2	21	2	31	2	40	2	51	2
05	2	22	2	32	2	41	2	52	2
06	2	23	2	33	2	42	2	55	2
07	3	24	2	34	2	43	2	56	2
08	3	25	2	35	2	44	4	A2	3
09	2	26	2	36	2	45	2	A5	3
10	2	27	2						

BARRIO 008529 SAN JOSE DE USAQUEN

MANZANA	ESTRATO	MANZANA	ESTRATO	MANZANA	ESTRATO	MANZANA	ESTRATO	MANZANA	ESTRATO
01	3	06	3	14	3	30	3	38	3
02	3	07	3	15	3	31	*	39	3
03	*	08	3	17	3	32	*	40	3
04	3	12	3	18	3	33	*	41	3
05	3	13	3	28	3	35	3		

BARRIO 008530 LAS MARGARITAS

MANZANA	ESTRATO	MANZANA	ESTRATO	MANZANA	ESTRATO	MANZANA	ESTRATO	MANZANA	ESTRATO
01	4	11	4	21	*	37	4	47	4
02	4	12	4	24	4	38	4	86	4
03	4	13	4	25	4	39	4	87	4
04	4	14	4	30	4	40	4	88	4
05	4	15	4	31	4	41	*	89	4
06	4	16	4	32	*	42	4	90	4
07	4	17	4	33	4	43	*	91	*
08	4	18	*	34	4	44	4	92	4
09	4	19	4	35	4	45	4	93	*
10	4	20	4	36	4	46	4	94	*

BARRIO 008532 EL REDIL

MANZANA	ESTRATO	MANZANA	ESTRATO	MANZANA	ESTRATO	MANZANA	ESTRATO	MANZANA	ESTRATO
01	4	03	4	05	4	08	2	10	2
02	4	04	4	06	4	09	*	11	2

* Corresponde a manzanas que no tienen ningún inmueble con uso residencial

BARRIO 008533 HORIZONTES NORTE

MANZANA	ESTRATO	MANZANA	ESTRATO	MANZANA	ESTRATO	MANZANA	ESTRATO	MANZANA	ESTRATO
01	3	14	2	30	1	49	1	71	2
02	2	15	2	32	4	50	2	72	2
03	*	16	2	36	2	51	1	73	1
04	*	17	2	37	2	52	2	84	1
05	2	18	2	38	2	53	2	90	2
06	2	19	2	39	2	56	1	91	2
07	2	20	2	40	2	64	2	92	2
08	2	21	2	41	2	65	2	93	2
09	2	22	2	42	2	66	2	95	2
10	*	25	1	43	2	67	2	96	2
11	2	26	1	45	2	68	2	H2	1
12	2	27	2	46	2	69	*	H9	2
13	2	28	2	47	1	70	2		

BARRIO 008535 BUENAVISTA

MANZANA	ESTRATO	MANZANA	ESTRATO	MANZANA	ESTRATO	MANZANA	ESTRATO	MANZANA	ESTRATO
01	2	18	2	35	2	57	2	79	2
02	2	19	2	37	2	58	2	80	2
03	2	20	2	40	2	59	2	81	2
04	2	21	2	41	2	61	2	82	2
05	*	23	2	42	2	62	2	83	2
06	2	24	2	43	2	63	2	84	2
07	2	25	2	44	2	64	2	85	2
08	2	26	2	45	2	65	2	86	2
09	2	27	2	46	2	66	2	87	2
10	*	28	2	47	2	67	2	88	2
11	2	29	2	48	2	68	2	89	2
12	2	30	2	49	2	69	2	90	2
13	2	31	2	50	2	74	2	92	2
14	2	32	2	51	2	75	2	93	2
15	2	33	2	52	2	76	2	95	2
16	2	34	2	53	2	77	2	96	2
17	2								

BARRIO 008536 BOSQUE DE PINOS I

MANZANA	ESTRATO	MANZANA	ESTRATO	MANZANA	ESTRATO	MANZANA	ESTRATO	MANZANA	ESTRATO
01	6	04	6	59	6	62	6	76	6
02	6	12	6	60	6	64	6	90	6
03	*								

BARRIO 008537 VERBENAL SAN ANTONIO

MANZANA	ESTRATO	MANZANA	ESTRATO	MANZANA	ESTRATO	MANZANA	ESTRATO	MANZANA	ESTRATO
01	2	13	3	32	*	65	2	87	3
02	3	18	3	33	3	66	2	88	3
03	3	19	3	34	3	67	*	89	*
04	3	20	3	35	3	68	3	92	*
05	2	21	3	58	3	69	3	93	3
06	3	22	3	59	3	70	3	94	3
07	3	23	3	60	3	75	3	95	3
08	3	24	3	61	3	76	3	96	3
09	3	25	3	62	3	77	2	97	3
10	3	26	2	63	3	84	3	98	3
11	3	30	3	64	3	86	3	99	*
12	2	31	3						

BARRIO 008538 BOSQUE DE PINOS III

MANZANA	ESTRATO	MANZANA	ESTRATO	MANZANA	ESTRATO	MANZANA	ESTRATO	MANZANA	ESTRATO
01	6	06	6	11	1	75	5	83	1
02	6	07	6	13	1	80	*	84	1
03	6	08	6	14	1	81	1	86	6
04	6	09	6	28	6	82	1	87	6
05	6	10	6	29	4				

* Corresponde a manzanas que no tienen ningún inmueble con uso residencial

BARRIO 008539 TORCA I

MANZANA	ESTRATO	MANZANA	ESTRATO	MANZANA	ESTRATO	MANZANA	ESTRATO	MANZANA	ESTRATO
01	*	03	*	05	*	06	6	A4	6
02	*	04	*						

BARRIO 008540 LA ESTRELLITA I

MANZANA	ESTRATO	MANZANA	ESTRATO	MANZANA	ESTRATO	MANZANA	ESTRATO	MANZANA	ESTRATO
01	1	11	2	22	2	35	2	47	2
02	1	12	2	23	2	36	2	48	2
03	2	13	2	24	2	37	2	49	2
04	1	14	2	25	2	38	2	50	2
05	2	16	1	26	2	39	2	52	*
06	2	17	2	30	2	40	2	53	1
07	2	18	2	31	2	41	2	67	1
08	2	19	2	32	2	42	2	68	1
09	2	20	*	33	2	43	2	89	*
10	2	21	2	34	2	46	2	90	2

BARRIO 008541 NA

MANZANA	ESTRATO	MANZANA	ESTRATO	MANZANA	ESTRATO	MANZANA	ESTRATO	MANZANA	ESTRATO
01	6	03	6	05	6	06	6	07	*
02	6	04	6						

BARRIO 008542 TIBABITA I

MANZANA	ESTRATO	MANZANA	ESTRATO	MANZANA	ESTRATO	MANZANA	ESTRATO	MANZANA	ESTRATO
01	1	03	1	05	1	07	1	09	1
02	1	04	1	06	1	08	1	10	1

BARRIO 008543 SANTA CECILIA PUENTE NORTE

MANZANA	ESTRATO	MANZANA	ESTRATO	MANZANA	ESTRATO	MANZANA	ESTRATO	MANZANA	ESTRATO
11	1	18	1	25	1	32	1	39	1
12	1	19	1	26	1	33	1	40	1
13	1	20	1	27	1	34	1	41	1
14	1	21	1	28	1	35	1	42	1
15	1	22	1	29	1	36	1	43	1
16	1	23	1	30	2	37	1	44	1
17	1	24	1	31	1	38	1	99	1

BARRIO 008544 CANAIMA

MANZANA	ESTRATO	MANZANA	ESTRATO	MANZANA	ESTRATO	MANZANA	ESTRATO	MANZANA	ESTRATO
01	2	05	2	12	2	15	*	18	4
02	2	06	2	13	2	16	*	19	4
03	2	07	2	14	2	17	*	20	4
04	2	08	2						

BARRIO 008545 MIRADOR DEL NORTE

MANZANA	ESTRATO
01	1

BARRIO 008547 LA ESTRELLITA III

MANZANA	ESTRATO
04	1

BARRIO 108101 TORCA RURAL I

MANZANA	ESTRATO
01	6

BARRIO 108103 BARRANCAS ORIENTAL RURAL

MANZANA	ESTRATO	MANZANA	ESTRATO	MANZANA	ESTRATO	MANZANA	ESTRATO	MANZANA	ESTRATO
01	1	61	1	A3	1	B1	1	F1	1
02	1	71	*	A9	1	C1	1		

* Corresponde a manzanas que no tienen ningún inmueble con uso residencial

BARRIO 108111 TIBABITA RURAL I

MANZANA	ESTRATO	MANZANA	ESTRATO	MANZANA	ESTRATO	MANZANA	ESTRATO	MANZANA	ESTRATO
07	1	83	1	A2	1	A4	1	A6	1
08	1	A1	1	A3	1	A5	1	A8	1

BARRIO 208113 NA

MANZANA	ESTRATO
02	*

BARRIO 208203 LA ESTRELLITA

MANZANA	ESTRATO	MANZANA	ESTRATO	MANZANA	ESTRATO	MANZANA	ESTRATO	MANZANA	ESTRATO
48	*	59	1	70	1	81	1	91	1
51	1	60	*	71	1	82	1	92	1
52	1	61	1	72	1	83	1	93	1
53	1	62	1	73	1	84	1	94	1
54	1	63	1	74	1	85	1	95	1
55	1	64	1	75	1	86	1	96	1
56	1	65	1	76	1	87	1	97	1
57	1	66	1	80	1	88	1	99	*
58	1	69	1						

LOCALIDAD 2 - CHAPINERO**BARRIO 008110 EL PARAISO**

MANZANA	ESTRATO	MANZANA	ESTRATO	MANZANA	ESTRATO	MANZANA	ESTRATO	MANZANA	ESTRATO
01	1	07	*	15	1	20	1	32	1
02	1	09	2	16	1	24	1	33	1
04	1	10	1	17	1	28	1	38	*
05	1	12	1	18	1	29	2	39	5
06	1	13	1						

BARRIO 008111 CATALUNA

MANZANA	ESTRATO	MANZANA	ESTRATO	MANZANA	ESTRATO	MANZANA	ESTRATO	MANZANA	ESTRATO
01	4	03	4	05	*	07	4	13	4
02	4	04	*	06	4	09	4		

BARRIO 008112 SUCRE

MANZANA	ESTRATO	MANZANA	ESTRATO	MANZANA	ESTRATO	MANZANA	ESTRATO	MANZANA	ESTRATO
01	4	07	*	12	4	17	4	22	*
02	4	08	4	13	4	18	4	23	*
03	4	09	4	14	4	19	4	24	*
04	4	10	4	15	4	20	*	25	*
05	4	11	4	16	4	21	*	26	*
06	*								

BARRIO 008201 QUINTA CAMACHO

MANZANA	ESTRATO	MANZANA	ESTRATO	MANZANA	ESTRATO	MANZANA	ESTRATO	MANZANA	ESTRATO
01	4	08	4	15	4	22	4	28	4
02	4	09	4	16	*	23	4	29	4
03	4	10	4	17	4	24	4	30	4
04	4	11	4	18	4	25	4	31	4
05	4	12	4	19	4	26	4	32	4
06	*	13	4	20	4	27	4	33	*
07	*	14	4	21	4				

BARRIO 008202 EMAUS

MANZANA	ESTRATO	MANZANA	ESTRATO	MANZANA	ESTRATO	MANZANA	ESTRATO	MANZANA	ESTRATO
01	*	04	*	07	6	10	5	12	6
02	6	05	5	08	6	11	5	13	6
03	6	06	5	09	5				

* Corresponde a manzanas que no tienen ningún inmueble con uso residencial

BARRIO 008203 LAS ACACIAS

MANZANA	ESTRATO	MANZANA	ESTRATO	MANZANA	ESTRATO	MANZANA	ESTRATO	MANZANA	ESTRATO
01	6	06	6	11	6	14	6	17	6
02	6	07	6	12	4	15	6	19	6
04	6	08	6	13	*	16	6	20	6
05	6	10	6						

BARRIO 008204 GRANADA

MANZANA	ESTRATO	MANZANA	ESTRATO	MANZANA	ESTRATO	MANZANA	ESTRATO	MANZANA	ESTRATO
01	4	06	4	10	4	14	2	18	4
02	4	07	4	11	4	15	4	19	*
03	4	08	4	12	4	16	4	21	4
04	4	09	4	13	5	17	4	22	5
05	4								

BARRIO 008205 MARIA CRISTINA

MANZANA	ESTRATO	MANZANA	ESTRATO	MANZANA	ESTRATO	MANZANA	ESTRATO	MANZANA	ESTRATO
01	4	11	4	21	1	34	1	44	1
02	4	12	2	22	1	35	1	45	1
03	4	13	4	23	1	36	1	46	1
04	4	14	4	24	2	37	1	48	*
05	4	15	2	26	*	38	1	49	2
06	4	16	5	27	2	39	1	50	2
07	4	17	2	28	2	40	2	60	1
08	4	18	*	29	2	41	2	62	2
09	4	19	5	30	1	42	2	63	4
10	4	20	1	33	2	43	2	A1	1

BARRIO 008206 LA SALLE

MANZANA	ESTRATO	MANZANA	ESTRATO	MANZANA	ESTRATO	MANZANA	ESTRATO	MANZANA	ESTRATO
01	4	04	4	08	4	11	4	13	*
02	4	06	4	09	4	12	4	18	3
03	4	07	4	10	4				

BARRIO 008207 BOSQUE CALDERON

MANZANA	ESTRATO	MANZANA	ESTRATO	MANZANA	ESTRATO	MANZANA	ESTRATO	MANZANA	ESTRATO
01	4	09	4	17	4	25	4	32	4
02	4	10	4	18	4	26	4	33	4
03	4	11	4	19	4	27	4	34	*
04	4	12	4	20	4	28	4	35	4
05	4	13	4	21	*	29	4	36	4
06	*	14	4	22	4	30	4	37	4
07	4	15	4	23	4	31	4	38	4
08	4	16	4	24	4				

BARRIO 008208 PARDO RUBIO

MANZANA	ESTRATO	MANZANA	ESTRATO	MANZANA	ESTRATO	MANZANA	ESTRATO	MANZANA	ESTRATO
01	4	07	4	13	4	19	4	26	4
02	4	08	4	14	4	20	4	27	*
03	4	09	4	15	4	21	4	28	*
04	4	10	4	16	4	22	*	29	*
05	4	11	4	17	4	23	4	30	4
06	4	12	4	18	*	24	*		

BARRIO 008211 JUAN XXIII

MANZANA	ESTRATO	MANZANA	ESTRATO	MANZANA	ESTRATO	MANZANA	ESTRATO	MANZANA	ESTRATO
10	2	14	2	23	2	31	2	34	2
11	2	19	2	24	2	32	2	35	2
12	2	20	2	25	2	33	2	36	2
13	2	22	2	30	2				

* Corresponde a manzanas que no tienen ningún inmueble con uso residencial

BARRIO 008212 MARLY

MANZANA	ESTRATO	MANZANA	ESTRATO	MANZANA	ESTRATO	MANZANA	ESTRATO	MANZANA	ESTRATO
01	*	07	4	13	*	19	4	25	4
02	4	08	4	14	4	20	4	26	4
03	4	09	4	15	4	21	4	27	4
04	4	10	4	16	4	22	4	28	4
05	4	11	*	17	4	23	4	29	4
06	4	12	4	18	4	24	4	30	4

BARRIO 008213 CHAPINERO CENTRAL

MANZANA	ESTRATO	MANZANA	ESTRATO	MANZANA	ESTRATO	MANZANA	ESTRATO	MANZANA	ESTRATO
01	3	10	3	19	3	27	3	35	3
02	3	11	3	20	3	28	3	36	3
03	3	12	3	21	3	29	*	37	3
04	3	13	3	22	3	30	3	38	3
05	3	14	3	23	3	31	3	39	3
06	*	15	3	24	3	32	3	40	*
07	3	16	3	25	3	33	3	41	*
08	3	17	3	26	3	34	*	42	3
09	3	18	3						

BARRIO 008214 CHAPINERO NORTE

MANZANA	ESTRATO	MANZANA	ESTRATO	MANZANA	ESTRATO	MANZANA	ESTRATO	MANZANA	ESTRATO
01	3	07	3	13	4	19	4	25	4
02	3	08	4	14	3	20	3	26	4
03	3	09	4	15	*	21	4	27	4
04	3	10	*	16	3	22	4	28	4
05	3	11	3	17	3	23	4	29	*
06	3	12	4	18	*	24	3	30	3

BARRIO 008215 INGEMAR

MANZANA	ESTRATO	MANZANA	ESTRATO	MANZANA	ESTRATO	MANZANA	ESTRATO	MANZANA	ESTRATO
01	5	05	5	08	5	11	5	C1	1
02	5	06	5	09	5	13	5	E1	1
03	5	07	5	10	*	A1	2	Z9	2
04	5								

BARRIO 008218 NA

MANZANA	ESTRATO	MANZANA	ESTRATO	MANZANA	ESTRATO	MANZANA	ESTRATO	MANZANA	ESTRATO
01	*	06	*	10	*	14	1	19	*
02	*	07	*	11	1	15	1	21	*
03	*	08	*	12	1	17	1	22	1
04	*	09	1	13	1	18	1	50	1
05	*								

BARRIO 008220 SIBERIA CENTRAL

MANZANA	ESTRATO	MANZANA	ESTRATO	MANZANA	ESTRATO	MANZANA	ESTRATO	MANZANA	ESTRATO
02	1	41	1	53	1	65	1	75	1
28	1	42	1	54	1	66	1	76	1
29	1	43	1	57	1	67	1	77	1
32	1	45	1	58	1	68	1	78	1
33	1	46	1	59	1	69	1	80	1
35	1	47	1	60	1	70	1	81	1
36	1	49	1	61	1	71	1	82	1
37	1	50	1	62	1	72	1	83	*
38	1	51	1	63	1	73	1	85	1
40	1	52	1	64	1	74	1		

BARRIO 008221 SIBERIA URBANO

MANZANA	ESTRATO	MANZANA	ESTRATO	MANZANA	ESTRATO	MANZANA	ESTRATO
02	1	03	1	04	1	05	1

BARRIO 008222 NA

MANZANA	ESTRATO	MANZANA	ESTRATO	MANZANA	ESTRATO
01	*	32	*	A1	5

* Corresponde a manzanas que no tienen ningún inmueble con uso residencial

BARRIO 008301 CHICO NORTE II SECTOR

MANZANA	ESTRATO	MANZANA	ESTRATO	MANZANA	ESTRATO	MANZANA	ESTRATO	MANZANA	ESTRATO
01	6	15	6	30	6	42	6	53	6
02	*	16	6	31	*	43	*	54	5
03	6	18	6	32	6	44	6	55	5
04	6	19	6	33	5	45	6	56	*
05	6	21	6	34	6	46	6	57	6
06	*	23	6	35	6	47	6	58	5
07	6	24	6	36	6	48	6	60	*
09	6	25	6	37	6	49	6	61	6
10	6	26	6	38	6	50	6	62	6
11	6	27	6	39	6	51	*	63	6
13	6	28	6	40	6	52	6	64	6
14	6	29	6	41	6				

BARRIO 008302 SEMINARIO

MANZANA	ESTRATO	MANZANA	ESTRATO	MANZANA	ESTRATO	MANZANA	ESTRATO	MANZANA	ESTRATO
01	6	04	6	07	6	09	*	11	*
02	6	05	*	08	*	10	6	13	6
03	6	06	6						

BARRIO 008303 EL REFUGIO

MANZANA	ESTRATO	MANZANA	ESTRATO	MANZANA	ESTRATO	MANZANA	ESTRATO	MANZANA	ESTRATO
01	6	09	6	16	6	24	6	31	6
02	6	10	6	17	6	25	*	32	6
03	6	11	6	18	6	26	*	33	6
04	6	12	6	19	6	27	6	34	6
05	6	13	6	21	6	28	6	35	6
06	6	14	6	22	*	29	6	36	6
07	6	15	6	23	6	30	6	37	*
08	6								

BARRIO 008304 LOS ROSALES

MANZANA	ESTRATO	MANZANA	ESTRATO	MANZANA	ESTRATO	MANZANA	ESTRATO	MANZANA	ESTRATO
01	6	07	6	13	6	22	6	28	6
02	6	09	6	14	6	23	6	29	6
03	6	10	6	15	6	24	6	30	6
04	6	11	*	20	6	25	6	31	6
05	6	12	6	21	6	26	6	32	*
06	6								

BARRIO 008305 BELLAVISTA

MANZANA	ESTRATO	MANZANA	ESTRATO	MANZANA	ESTRATO	MANZANA	ESTRATO	MANZANA	ESTRATO
01	6	08	6	14	6	20	6	26	6
02	6	09	6	15	6	21	6	27	6
03	6	10	6	16	6	22	6	28	6
04	6	11	*	17	6	23	6	29	6
05	6	12	6	18	6	24	6	30	6
06	6	13	6	19	6	25	6	31	6
07	6								

BARRIO 008306 PORCIUNCULA

MANZANA	ESTRATO	MANZANA	ESTRATO	MANZANA	ESTRATO	MANZANA	ESTRATO	MANZANA	ESTRATO
01	4	06	4	11	5	16	5	21	5
02	4	07	4	12	5	17	*	22	4
03	3	08	4	13	4	18	4	23	5
04	3	09	3	14	*	19	4	24	4
05	4	10	3	15	*	20	5		

* Corresponde a manzanas que no tienen ningún inmueble con uso residencial

BARRIO 008307 CHICO NORTE

MANZANA	ESTRATO	MANZANA	ESTRATO	MANZANA	ESTRATO	MANZANA	ESTRATO	MANZANA	ESTRATO
01	6	12	6	23	6	33	6	43	6
02	6	13	6	24	6	34	6	44	6
03	6	14	6	25	6	35	6	45	6
04	6	15	6	26	6	36	6	46	6
05	6	16	6	27	6	37	6	47	6
06	6	17	*	28	*	38	6	48	6
07	6	18	6	29	6	39	6	49	6
08	6	19	6	30	6	40	6	50	6
09	6	20	6	31	6	41	6	51	6
10	6	21	6	32	6	42	6	52	*
11	6	22	6						

BARRIO 008308 EL CHICO

MANZANA	ESTRATO	MANZANA	ESTRATO	MANZANA	ESTRATO	MANZANA	ESTRATO	MANZANA	ESTRATO
01	6	13	6	25	6	37	6	49	6
02	6	14	6	26	6	38	6	50	6
03	6	15	6	27	6	39	6	51	6
04	6	16	6	28	6	40	*	52	6
05	6	17	6	29	6	41	6	53	6
06	6	18	6	30	6	42	6	54	6
07	6	19	6	31	6	43	6	55	*
08	6	20	6	32	6	44	6	56	*
09	6	21	6	33	6	45	6	57	6
10	6	22	6	34	6	46	6	58	6
11	6	23	6	35	6	47	6	59	6
12	6	24	6	36	6	48	6	74	*

BARRIO 008309 LA CABRERA

MANZANA	ESTRATO	MANZANA	ESTRATO	MANZANA	ESTRATO	MANZANA	ESTRATO	MANZANA	ESTRATO
01	5	06	6	11	*	16	6	21	6
02	5	07	6	12	6	17	6	22	6
03	5	08	*	13	6	18	6	23	6
04	5	09	6	14	6	19	6	24	*
05	5	10	6	15	6	20	6	25	6

BARRIO 008310 EL RETIRO

MANZANA	ESTRATO	MANZANA	ESTRATO	MANZANA	ESTRATO	MANZANA	ESTRATO	MANZANA	ESTRATO
01	5	06	5	11	*	15	6	19	6
02	5	07	5	12	5	16	6	20	6
03	5	08	*	13	6	17	*	21	*
04	5	09	5	14	6	18	6	22	*
05	5	10	5						

BARRIO 008311 EL NOGAL

MANZANA	ESTRATO	MANZANA	ESTRATO	MANZANA	ESTRATO	MANZANA	ESTRATO	MANZANA	ESTRATO
01	6	06	5	10	6	14	5	18	6
02	6	07	5	11	6	15	6	19	6
03	5	08	5	12	6	16	6	20	6
04	*	09	6	13	6	17	6	21	6
05	5								

BARRIO 008312 ESPARTILLAL

MANZANA	ESTRATO	MANZANA	ESTRATO	MANZANA	ESTRATO	MANZANA	ESTRATO	MANZANA	ESTRATO
01	5	05	5	09	5	13	5	17	*
02	5	06	5	10	5	14	5	18	*
03	5	07	5	11	5	15	5	19	5
04	5	08	5	12	5	16	5	22	*

BARRIO 008313 LAGO GAITAN

MANZANA	ESTRATO	MANZANA	ESTRATO	MANZANA	ESTRATO	MANZANA	ESTRATO	MANZANA	ESTRATO
01	5	06	5	11	5	16	5	21	*
02	5	07	5	12	5	17	5	22	5
03	*	08	5	13	5	18	5	23	*
04	5	09	5	14	5	19	5	26	*
05	5	10	5	15	5	20	5	29	*

* Corresponde a manzanas que no tienen ningún inmueble con uso residencial

Página 17 de 210

BARRIO 008314 ANTIGUO COUNTRY

MANZANA	ESTRATO	MANZANA	ESTRATO	MANZANA	ESTRATO	MANZANA	ESTRATO	MANZANA	ESTRATO
01	5	07	5	13	5	19	5	25	5
02	5	08	5	14	5	20	5	26	5
03	5	09	5	15	5	21	5	27	5
04	5	10	5	16	5	22	5	28	5
05	5	11	5	17	5	23	*	29	*
06	5	12	5	18	5	24	5	30	*

BARRIO 008315 CHICO NORTE III SECTOR

MANZANA	ESTRATO	MANZANA	ESTRATO	MANZANA	ESTRATO	MANZANA	ESTRATO	MANZANA	ESTRATO
01	6	11	6	21	6	31	*	41	5
02	6	12	6	22	*	32	6	42	5
03	6	13	6	23	6	33	6	43	6
04	6	14	6	24	5	34	6	44	*
05	5	15	6	25	*	35	6	45	*
06	6	16	6	26	6	36	5	46	*
07	6	17	6	27	*	37	*	47	*
08	6	18	6	28	6	38	6	48	*
09	6	19	6	29	6	39	6	49	*
10	6	20	6	30	5	40	5		

BARRIO 008316 NA

MANZANA	ESTRATO	MANZANA	ESTRATO	MANZANA	ESTRATO	MANZANA	ESTRATO	MANZANA	ESTRATO
01	2	18	2	35	2	54	2	69	2
03	2	19	2	36	2	55	2	70	2
04	2	20	2	37	2	56	2	71	2
05	2	21	2	38	*	57	2	72	2
06	2	22	2	39	2	58	2	73	2
07	2	23	2	40	2	59	2	74	2
08	2	24	2	41	2	60	2	75	2
09	2	25	2	42	2	61	2	76	2
10	2	26	2	43	2	62	2	77	2
11	2	27	2	44	2	63	2	79	2
13	2	29	2	45	2	64	2	85	2
14	2	31	2	46	2	65	2	92	*
15	2	32	2	47	2	66	2	93	2
16	2	33	2	51	2	67	2	97	2
17	2	34	2	52	2	68	2		

BARRIO 008317 NA

MANZANA	ESTRATO	MANZANA	ESTRATO	MANZANA	ESTRATO	MANZANA	ESTRATO	MANZANA	ESTRATO
09	2	18	2	27	2	33	2	60	2
11	2	19	5	28	*	34	2	61	2
14	2	22	2	29	2	35	2	62	2
15	2	23	2	30	2	36	2	63	2
16	2	25	2	31	2	43	2	64	*
17	2	26	2	32	5	53	2		

BARRIO 008318 NA

MANZANA	ESTRATO
01	6

BARRIO 008319 EL BAGAZAL

MANZANA	ESTRATO
01	6

BARRIO 008422 NA

MANZANA	ESTRATO	MANZANA	ESTRATO	MANZANA	ESTRATO	MANZANA	ESTRATO	MANZANA	ESTRATO
01	2	03	2	05	2	07	2	21	2
02	2	04	2	06	2				

* Corresponde a manzanas que no tienen ningún inmueble con uso residencial

BARRIO 101101	EL BAGAZAL										
				MANZANA	ESTRATO						
				A1	2						
BARRIO 101502	SIBERIA										
				MANZANA	ESTRATO	MANZANA	ESTRATO				
				38	1	39	1				
BARRIO 108104	PARAMO										
				MANZANA	ESTRATO						
				A1	1						
BARRIO 108108	PARAMO II										
				MANZANA	ESTRATO						
				A1	2						
BARRIO 201108	EL REFUGIO II										
				MANZANA	ESTRATO						
				24	*						
BARRIO 201502	SIBERIA RURAL										
		MANZANA	ESTRATO	MANZANA	ESTRATO	MANZANA	ESTRATO	MANZANA	ESTRATO	MANZANA	ESTRATO
		19	1	21	1	23	1	24	1	25	1
		20	1	22	1						
BARRIO 201503	SIBERIA II										
		MANZANA	ESTRATO	MANZANA	ESTRATO	MANZANA	ESTRATO	MANZANA	ESTRATO	MANZANA	ESTRATO
		01	*	07	1	10	1	13	1	16	1
		05	1	08	1	11	1	14	*	17	1
		06	1	09	*	12	1	15	1	18	*
BARRIO 208101	PARAMO IV										
		MANZANA	ESTRATO	MANZANA	ESTRATO	MANZANA	ESTRATO	MANZANA	ESTRATO		
		A1	1	A2	1	A3	1	A4	1		
BARRIO 208104	PARAMO URBANO										
		MANZANA	ESTRATO	MANZANA	ESTRATO	MANZANA	ESTRATO	MANZANA	ESTRATO	MANZANA	ESTRATO
		17	2	19	2	20	2	21	2	22	2
		18	*								
BARRIO 208107	LA ESPERANZA										
		MANZANA	ESTRATO	MANZANA	ESTRATO	MANZANA	ESTRATO	MANZANA	ESTRATO	MANZANA	ESTRATO
		01	2	07	2	37	2	42	2	48	2
		02	2	08	*	38	*	44	2	49	2
		03	2	10	2	39	2	45	2	50	2
		04	2	12	2	40	2	46	*	51	2
		05	2	28	*	41	2	47	*	52	2
		06	2								
BARRIO 208108	SAN ISIDRO RURAL										
		MANZANA	ESTRATO	MANZANA	ESTRATO	MANZANA	ESTRATO	MANZANA	ESTRATO	MANZANA	ESTRATO
		13	2	21	*	54	*	56	2	58	*
		20	2	24	2	55	*	57	2	59	*

* Corresponde a manzanas que no tienen ningún inmueble con uso residencial

Página 19 de 210

LOCALIDAD 3 - SANTA FE

BARRIO 003101 LA ALAMEDA

MANZANA	ESTRATO	MANZANA	ESTRATO	MANZANA	ESTRATO	MANZANA	ESTRATO	MANZANA	ESTRATO
01	3	07	2	13	*	18	3	23	3
02	3	08	2	14	2	19	3	24	3
03	3	09	3	15	2	20	3	25	3
04	2	10	3	16	*	21	3	26	3
05	2	11	3	17	3	22	*	27	*
06	2	12	3						

BARRIO 003102 LAS NIEVES

MANZANA	ESTRATO	MANZANA	ESTRATO	MANZANA	ESTRATO	MANZANA	ESTRATO	MANZANA	ESTRATO
01	3	09	3	17	3	24	3	31	3
02	3	10	3	18	3	25	3	32	*
03	3	11	3	19	3	26	3	33	3
04	3	12	3	20	3	27	3	34	3
05	*	13	3	21	3	28	3	35	3
06	3	14	*	22	3	29	3	36	3
07	3	15	3	23	3	30	3	38	*
08	3	16	3						

BARRIO 003103 LAS AGUAS

MANZANA	ESTRATO	MANZANA	ESTRATO	MANZANA	ESTRATO	MANZANA	ESTRATO	MANZANA	ESTRATO
02	2	26	3	48	3	19	3	31	*
03	3	38	2	09	2	20	3	32	3
04	3	39	*	10	3	21	3	33	*
05	3	40	*	11	*	22	3	35	2
07	*	41	*	14	3	23	3	36	3
08	*	42	*	15	3	27	*	37	*
12	2	43	*	16	3	28	*	47	3
13	2	44	*	17	3	29	*	49	*
24	2	45	*	18	3	30	3	B7	3
25	2	46	*						

BARRIO 003107 SANTA INES

MANZANA	ESTRATO	MANZANA	ESTRATO	MANZANA	ESTRATO	MANZANA	ESTRATO	MANZANA	ESTRATO
01	3	03	2	09	3	20	*	26	*
02	3	08	*	16	3	21	3	27	*

BARRIO 003108 LA CAPUCHINA

MANZANA	ESTRATO	MANZANA	ESTRATO	MANZANA	ESTRATO	MANZANA	ESTRATO	MANZANA	ESTRATO
01	3	06	3	11	3	16	*	21	3
02	3	07	*	12	3	17	3	22	3
03	3	08	*	13	3	18	3	23	*
04	3	09	*	14	3	19	3	24	*
05	3	10	3	15	3	20	3	25	*

BARRIO 003109 VERACRUZ

MANZANA	ESTRATO	MANZANA	ESTRATO	MANZANA	ESTRATO	MANZANA	ESTRATO	MANZANA	ESTRATO
01	3	07	3	13	3	19	*	24	3
02	3	08	3	14	3	20	3	25	3
03	3	09	3	15	*	21	3	26	3
04	3	10	*	16	3	22	3	27	*
05	3	11	*	17	3	23	3	28	*
06	3	12	*	18	3				

BARRIO 003110 LA CATEDRAL

MANZANA	ESTRATO	MANZANA	ESTRATO	MANZANA	ESTRATO	MANZANA	ESTRATO	MANZANA	ESTRATO
04	*	08	*	15	*	22	2	29	2
01	*	09	*	16	3	23	3	30	2
02	3	10	*	17	*	24	3	31	2
03	*	11	*	18	3	25	2	32	2
05	*	12	*	19	3	26	2	33	*
06	*	13	*	20	*	27	*	34	*
07	3	14	*	21	2	28	2		

* Corresponde a manzanas que no tienen ningún inmueble con uso residencial

BARRIO 003201 SAN BERNARDO

MANZANA	ESTRATO	MANZANA	ESTRATO	MANZANA	ESTRATO	MANZANA	ESTRATO	MANZANA	ESTRATO
01	2	10	2	19	2	27	2	35	2
02	2	11	2	20	2	28	2	36	2
03	2	12	2	21	2	29	2	37	2
04	2	13	2	22	2	30	2	38	2
05	2	14	*	23	2	31	2	39	2
06	2	15	2	24	2	32	2	40	2
07	2	16	2	25	2	33	2	41	2
08	2	17	2	26	2	34	2	44	2
09	2	18	2						

BARRIO 003202 LAS CRUCES

MANZANA	ESTRATO	MANZANA	ESTRATO	MANZANA	ESTRATO	MANZANA	ESTRATO	MANZANA	ESTRATO
01	2	11	2	21	2	30	2	39	2
02	2	12	2	22	2	31	2	40	2
03	2	13	2	23	2	32	2	41	2
04	2	14	2	24	2	33	2	43	2
05	2	15	2	25	2	34	2	44	2
06	2	16	2	26	2	35	2	45	2
07	2	17	2	27	2	36	2	47	2
08	2	18	2	28	2	37	2	48	2
09	*	19	2	29	*	38	2	60	2
10	2	20	2						

BARRIO 003203 SANTA BARBARA

MANZANA	ESTRATO	MANZANA	ESTRATO	MANZANA	ESTRATO	MANZANA	ESTRATO	MANZANA	ESTRATO
02	*	22	2	07	2	18	3	30	2
03	*	27	2	08	2	19	3	31	2
06	2	42	*	09	2	20	3	32	*
12	2	43	2	10	2	23	2	34	*
13	*	44	2	11	2	24	2	35	*
16	2	01	*	14	3	25	2	40	*
17	2	04	*	15	*	29	3	41	2
21	*	05	2						

BARRIO 003205 EL GUAVIO

MANZANA	ESTRATO	MANZANA	ESTRATO	MANZANA	ESTRATO	MANZANA	ESTRATO	MANZANA	ESTRATO
01	2	07	2	13	2	19	2	24	2
02	2	08	2	14	2	20	2	25	2
03	2	09	2	16	2	21	2	27	2
04	2	10	2	17	2	22	2	28	2
05	2	11	2	18	2	23	2	31	*
06	2	12	2						

BARRIO 003206 LA PENNA

MANZANA	ESTRATO	MANZANA	ESTRATO	MANZANA	ESTRATO	MANZANA	ESTRATO	MANZANA	ESTRATO
01	2	04	2	08	2	11	2	13	2
02	2	05	2	09	2	12	2	14	2
03	2	07	2	10	2				

BARRIO 003207 LOS LACHES

MANZANA	ESTRATO	MANZANA	ESTRATO	MANZANA	ESTRATO	MANZANA	ESTRATO	MANZANA	ESTRATO
01	2	11	2	21	2	31	2	41	2
02	2	12	2	22	2	32	2	42	2
03	2	13	2	23	2	33	2	43	2
04	2	14	2	24	2	34	2	44	*
05	2	15	2	25	2	35	2	45	*
06	2	16	2	26	2	36	2	46	2
07	2	17	2	27	2	37	2	47	2
08	2	18	2	28	2	38	*	49	2
09	2	19	2	29	2	39	2	50	*
10	2	20	2	30	2	40	*	51	*

* Corresponde a manzanas que no tienen ningún inmueble con uso residencial

BARRIO 003208 EL ROCIO

MANZANA	ESTRATO	MANZANA	ESTRATO	MANZANA	ESTRATO	MANZANA	ESTRATO	MANZANA	ESTRATO
01	2	18	2	39	2	57	2	75	2
02	2	19	2	40	2	58	2	76	2
03	2	20	2	41	2	59	2	77	*
04	2	21	2	42	2	60	2	79	2
05	2	22	2	43	2	61	2	80	1
06	2	23	2	44	2	62	2	81	2
07	2	24	2	45	2	63	2	82	2
08	2	25	2	46	2	64	2	83	2
09	2	26	2	47	2	65	2	84	2
10	2	27	2	49	2	66	2	85	2
11	2	29	2	50	2	67	2	86	2
12	2	30	2	52	2	68	2	88	2
13	2	31	2	53	2	70	2	90	2
14	2	32	2	54	2	71	2	92	2
15	2	35	2	55	2	72	2	93	2
16	2	36	2	56	2	73	2	94	2
17	2								

BARRIO 003209 EL DORADO

MANZANA	ESTRATO	MANZANA	ESTRATO	MANZANA	ESTRATO	MANZANA	ESTRATO	MANZANA	ESTRATO
01	1	08	2	15	2	23	2	31	2
02	1	09	2	16	2	24	2	32	*
03	1	10	1	18	2	25	2	33	2
04	1	11	1	19	2	26	2	34	2
05	1	12	2	20	2	27	2	39	1
06	2	13	2	21	2	29	2	78	1
07	2	14	2	22	2				

BARRIO 003210 RAMIREZ

MANZANA	ESTRATO	MANZANA	ESTRATO	MANZANA	ESTRATO	MANZANA	ESTRATO	MANZANA	ESTRATO
01	2	10	1	18	2	26	1	40	1
02	2	11	1	19	2	27	1	41	1
03	2	12	1	20	2	29	2	42	1
05	1	13	2	21	2	30	1	43	1
06	1	14	1	22	1	32	1	46	1
07	1	15	2	23	1	36	1	48	1
08	2	16	1	24	1	37	1	49	1
09	2	17	2	25	1	39	2	D1	2

BARRIO 003211 GIRARDOT

MANZANA	ESTRATO	MANZANA	ESTRATO	MANZANA	ESTRATO	MANZANA	ESTRATO	MANZANA	ESTRATO
01	2	09	2	17	2	25	2	33	2
02	2	10	2	18	2	26	2	34	2
03	2	11	2	19	2	27	2	35	2
04	2	12	2	20	2	28	2	36	2
05	2	13	2	21	2	29	2	37	2
06	2	14	2	22	2	30	2	38	2
07	2	15	2	23	2	31	2	39	1
08	*	16	2	24	2				

BARRIO 003212 LOURDES

MANZANA	ESTRATO	MANZANA	ESTRATO	MANZANA	ESTRATO	MANZANA	ESTRATO	MANZANA	ESTRATO
04	2	16	2	24	2	36	2	A7	2
06	2	17	2	25	2	47	*	C1	2
07	2	18	2	26	2	48	2	03	2
08	2	20	2	28	2	49	2	05	2
11	2	21	2	33	2	50	2	10	2
13	2	22	2	34	2	A5	*	12	2
14	2	23	2	35	2	A6	2	15	*

* Corresponde a manzanas que no tienen ningún inmueble con uso residencial

BARRIO 003215 SAN FRANCISCO RURAL

MANZANA	ESTRATO	MANZANA	ESTRATO	MANZANA	ESTRATO	MANZANA	ESTRATO	MANZANA	ESTRATO
17	*	32	2	39	*	49	2	21	2
24	1	33	2	40	2	15	1	22	2
28	2	34	2	41	2	16	1	23	2
29	2	35	2	46	2	18	1	25	2
30	2	37	2	47	2	19	2	26	2
31	2	38	2	48	1	20	2		

BARRIO 008101 SAGRADO CORAZON

MANZANA	ESTRATO	MANZANA	ESTRATO	MANZANA	ESTRATO	MANZANA	ESTRATO	MANZANA	ESTRATO
01	3	05	3	08	3	11	*	14	*
02	3	06	3	09	3	12	*	15	3
03	3	07	3	10	3	13	3	16	3
04	3								

BARRIO 008102 PARQUE NACIONAL

MANZANA	ESTRATO	MANZANA	ESTRATO
01	*	03	*
A1	3		

BARRIO 008103 LA MERCED

MANZANA	ESTRATO	MANZANA	ESTRATO	MANZANA	ESTRATO	MANZANA	ESTRATO	MANZANA	ESTRATO
01	3	03	3	05	3	07	3	09	*
02	3	04	3	06	4	08	4		

BARRIO 008104 LA PERSEVERANCIA

MANZANA	ESTRATO	MANZANA	ESTRATO	MANZANA	ESTRATO	MANZANA	ESTRATO	MANZANA	ESTRATO
01	2	11	2	20	2	30	2	39	2
02	2	12	2	21	*	31	2	40	2
03	2	13	2	23	2	32	2	41	2
04	2	14	2	24	2	33	2	42	2
05	2	15	2	25	2	34	2	43	2
06	2	16	*	26	2	35	2	44	2
07	2	17	2	27	2	36	2	45	*
08	2	18	2	28	2	37	2	46	*
09	2	19	2	29	2	38	2	50	*
10	2								

BARRIO 008105 LA MACARENA

MANZANA	ESTRATO	MANZANA	ESTRATO	MANZANA	ESTRATO	MANZANA	ESTRATO	MANZANA	ESTRATO
01	*	06	4	11	4	16	4	21	3
02	*	07	3	12	3	17	4	22	4
03	*	08	4	13	3	18	4	23	3
04	4	09	4	14	4	19	3	24	4
05	4	10	4	15	3	20	3	25	4

BARRIO 008106 BOSQUE IZQUIERDO

MANZANA	ESTRATO	MANZANA	ESTRATO	MANZANA	ESTRATO	MANZANA	ESTRATO	MANZANA	ESTRATO
14	2	22	1	26	1	29	2	36	1
19	2	23	1	27	1	31	1	38	1
20	1	24	1	28	1	33	1	40	*
21	1	25	1						

BARRIO 008107 SAN DIEGO

MANZANA	ESTRATO	MANZANA	ESTRATO	MANZANA	ESTRATO	MANZANA	ESTRATO	MANZANA	ESTRATO
01	*	08	*	15	4	20	4	26	3
02	*	09	3	16	4	21	4	27	3
04	4	10	3	17	4	22	4	28	3
05	*	11	3	18	3	24	*	29	*
06	4	12	*	19	3	25	4	30	*
07	*	13	3						

* Corresponde a manzanas que no tienen ningún inmueble con uso residencial

Página 23 de 210

BARRIO 008108 SAMPER

MANZANA	ESTRATO	MANZANA	ESTRATO	MANZANA	ESTRATO	MANZANA	ESTRATO	MANZANA	ESTRATO
01	3	04	4	07	4	10	4	13	4
02	4	05	4	08	4	11	*	15	4
03	4	06	4	09	3	12	*	16	4

BARRIO 008109 SAN MARTIN

MANZANA	ESTRATO	MANZANA	ESTRATO	MANZANA	ESTRATO	MANZANA	ESTRATO	MANZANA	ESTRATO
01	3	04	3	07	3	09	3	11	*
02	3	05	3	08	3	10	3	12	*
03	4	06	3						

BARRIO 008112 SUCRE

MANZANA	ESTRATO	MANZANA	ESTRATO	MANZANA	ESTRATO	MANZANA	ESTRATO	MANZANA	ESTRATO
01	4	07	*	12	4	17	4	22	*
02	4	08	4	13	4	18	4	23	*
03	4	09	4	14	4	19	4	24	*
04	4	10	4	15	4	20	*	25	*
05	4	11	4	16	4	21	*	26	*
06	*								

BARRIO 201404 LA PEÑA RURAL

MANZANA	ESTRATO	MANZANA	ESTRATO	MANZANA	ESTRATO
15	2	16	*	99	*

LOCALIDAD 4 - SAN CRISTÓBAL**BARRIO 001101 LAS BRISAS**

MANZANA	ESTRATO	MANZANA	ESTRATO	MANZANA	ESTRATO	MANZANA	ESTRATO	MANZANA	ESTRATO
01	*	03	2	05	2	07	*	09	2
02	2	04	2	06	3	08	2	13	3

BARRIO 001102 BUENOS AIRES

MANZANA	ESTRATO	MANZANA	ESTRATO	MANZANA	ESTRATO	MANZANA	ESTRATO	MANZANA	ESTRATO
01	2	10	2	24	2	38	2	52	2
02	2	11	*	25	2	39	2	53	2
03	2	14	3	30	2	40	2	54	2
04	2	17	2	31	2	41	2	55	2
05	2	18	2	33	2	45	2	57	2
07	2	19	2	35	2	46	3	58	2
08	2	22	2	36	2	47	2	60	3
09	2	23	2	37	2	51	3	72	2

BARRIO 001103 VITELMA

MANZANA	ESTRATO	MANZANA	ESTRATO	MANZANA	ESTRATO	MANZANA	ESTRATO	MANZANA	ESTRATO
01	2	15	2	28	2	42	2	57	*
02	2	16	*	29	2	43	2	59	*
03	2	17	2	31	*	44	2	60	*
04	2	18	2	32	2	45	2	61	2
05	2	19	2	33	2	46	2	64	2
06	2	20	2	34	2	47	2	65	2
07	2	21	2	35	2	48	2	66	2
08	2	23	*	36	2	50	2	71	2
09	2	24	*	37	2	51	2	72	*
10	2	25	2	38	2	52	2	73	*
11	2	26	2	40	2	53	2	74	2
12	2	27	2	41	2	55	*	75	2

* Corresponde a manzanas que no tienen ningún inmueble con uso residencial

BARRIO 001104 MOLINOS DE ORIENTE

MANZANA	ESTRATO	MANZANA	ESTRATO	MANZANA	ESTRATO	MANZANA	ESTRATO	MANZANA	ESTRATO
01	1	03	1	05	1	07	1	09	1
02	1	04	1	06	1	08	1	10	1

BARRIO 001106 SAN BLAS

MANZANA	ESTRATO	MANZANA	ESTRATO	MANZANA	ESTRATO	MANZANA	ESTRATO	MANZANA	ESTRATO
01	2	08	2	15	2	26	2	59	2
02	2	09	2	16	2	27	2	63	2
03	2	10	2	17	2	34	2	64	2
04	2	11	2	19	2	36	2	65	2
05	2	12	2	20	2	44	2	67	*
06	2	13	2	24	2	49	2	70	2
07	2	14	2	25	2				

BARRIO 001107 LAS MERCEDES

MANZANA	ESTRATO	MANZANA	ESTRATO	MANZANA	ESTRATO	MANZANA	ESTRATO	MANZANA	ESTRATO
01	2	14	2	27	2	45	2	60	2
02	2	15	2	28	2	47	2	61	2
03	2	16	2	29	2	48	2	62	2
04	2	17	2	31	2	50	2	63	*
05	2	18	2	32	2	51	2	64	*
06	2	19	2	33	2	52	2	65	*
07	2	20	2	34	2	53	*	66	*
08	2	21	2	35	2	54	2	67	2
09	2	22	2	36	2	55	2	68	2
10	2	23	2	37	2	56	2	69	2
11	2	24	2	38	2	57	2	70	2
12	2	25	2	39	2	58	2	71	2
13	2	26	2	40	2	59	2		

BARRIO 001108 SAN CRISTOBAL SUR

MANZANA	ESTRATO	MANZANA	ESTRATO	MANZANA	ESTRATO	MANZANA	ESTRATO	MANZANA	ESTRATO
01	2	16	2	31	2	45	2	61	3
02	3	17	2	32	2	46	2	62	2
03	3	18	2	33	3	47	3	65	*
04	3	19	*	34	2	48	2	66	2
05	3	20	2	35	*	49	1	67	2
06	*	22	2	36	2	51	3	68	2
07	3	23	2	37	2	52	3	69	2
08	2	24	2	38	2	53	1	70	2
09	2	25	2	39	2	54	2	71	2
10	1	26	2	40	2	55	2	72	2
11	2	27	2	41	2	56	2	73	*
12	2	28	2	42	2	57	2	76	1
13	2	29	2	43	1	59	1	B1	3
14	2	30	2	44	2	60	1	E1	2
15	2								

BARRIO 001109 LA MARIA

MANZANA	ESTRATO	MANZANA	ESTRATO	MANZANA	ESTRATO	MANZANA	ESTRATO	MANZANA	ESTRATO
02	3	07	*	13	3	18	3	23	3
03	3	09	3	14	2	19	3	24	3
04	3	10	3	15	3	20	3	33	*
05	3	11	3	16	3	21	3	34	2
06	3	12	*	17	3				

BARRIO 001110 SAN JAVIER

MANZANA	ESTRATO	MANZANA	ESTRATO	MANZANA	ESTRATO	MANZANA	ESTRATO	MANZANA	ESTRATO
02	3	05	*	10	3	15	3	17	3
03	3	09	3	11	3	16	3		

* Corresponde a manzanas que no tienen ningún inmueble con uso residencial

BARRIO 001111 SANTA ANA SUR

MANZANA	ESTRATO	MANZANA	ESTRATO	MANZANA	ESTRATO	MANZANA	ESTRATO	MANZANA	ESTRATO
03	*	10	3	17	3	24	3	30	3
04	*	11	3	18	3	25	3	31	3
05	3	12	*	19	3	26	3	32	3
06	3	13	3	20	3	27	3	33	3
07	3	14	3	21	3	28	3	34	3
08	3	15	3	23	3	29	3	36	3
09	*	16	3						

BARRIO 001112 PRIMERO DE MAYO

MANZANA	ESTRATO	MANZANA	ESTRATO	MANZANA	ESTRATO	MANZANA	ESTRATO	MANZANA	ESTRATO
02	3	07	3	10	*	12	3	14	3
03	3	08	3	11	3	13	3	15	3
04	3	09	3						

BARRIO 001113 SAN BLAS II

MANZANA	ESTRATO	MANZANA	ESTRATO	MANZANA	ESTRATO	MANZANA	ESTRATO	MANZANA	ESTRATO
01	2	12	1	29	1	53	1	92	1
02	2	13	2	30	1	54	1	93	*
03	2	14	2	31	1	55	2	A1	*
04	2	15	2	32	1	56	1	C2	*
05	2	16	2	33	2	57	1	X9	1
06	2	17	2	45	1	58	1	Y1	1
08	2	19	2	46	1	71	1	Y2	1
09	2	20	2	48	*	90	1	Y3	1
10	2	21	2	51	1	91	1	Y4	1
11	2	28	1	52	1				

BARRIO 001114 VELODROMO

MANZANA	ESTRATO	MANZANA	ESTRATO	MANZANA	ESTRATO	MANZANA	ESTRATO	MANZANA	ESTRATO
01	3	04	3	06	3	08	*	10	3
02	3	05	*	07	3	09	3	11	3
03	3								

BARRIO 001115 MONTE CARLO

MANZANA	ESTRATO	MANZANA	ESTRATO	MANZANA	ESTRATO	MANZANA	ESTRATO	MANZANA	ESTRATO
01	1	05	1	09	1	12	1	16	*
02	1	06	1	10	1	13	1	18	1
03	1	07	1	11	1	14	1	19	1
04	1	08	1						

BARRIO 001116 TIBAJUE URBANO

MANZANA	ESTRATO	MANZANA	ESTRATO	MANZANA	ESTRATO	MANZANA	ESTRATO	MANZANA	ESTRATO
01	1	04	*	06	*	42	*	44	*
02	*	05	1	41	2	43	2	45	2

BARRIO 001205 SOCIEGO

MANZANA	ESTRATO	MANZANA	ESTRATO	MANZANA	ESTRATO	MANZANA	ESTRATO	MANZANA	ESTRATO
01	3	06	3	11	*	16	3	21	3
02	3	07	3	12	3	17	3	22	3
03	*	08	3	13	3	18	3	23	3
04	*	09	3	14	3	19	3	24	*
05	3	10	3	15	3	20	3	25	3

BARRIO 001206 QUINTA RAMOS

MANZANA	ESTRATO	MANZANA	ESTRATO	MANZANA	ESTRATO	MANZANA	ESTRATO	MANZANA	ESTRATO
01	3	03	3	05	3	08	3	09	*
02	3	04	3	06	3				

* Corresponde a manzanas que no tienen ningún inmueble con uso residencial

BARRIO 001207 NARINO SUR

MANZANA	ESTRATO	MANZANA	ESTRATO	MANZANA	ESTRATO	MANZANA	ESTRATO	MANZANA	ESTRATO
01	3	06	3	11	3	16	*	21	3
02	3	07	3	12	3	17	3	22	3
03	3	08	3	13	3	18	3	23	3
04	3	09	3	14	3	19	3	24	3
05	3	10	3	15	*	20	3		

BARRIO 001208 LA HORTUA

MANZANA	ESTRATO	MANZANA	ESTRATO
02	*	01	*

BARRIO 001209 MODELO SUR

MANZANA	ESTRATO	MANZANA	ESTRATO	MANZANA	ESTRATO	MANZANA	ESTRATO	MANZANA	ESTRATO
01	3	05	3	08	3	11	3	14	3
03	3	06	3	09	3	12	3	15	*
04	3	07	3	10	3	13	3	16	*

BARRIO 001210 CALVO SUR

MANZANA	ESTRATO	MANZANA	ESTRATO	MANZANA	ESTRATO	MANZANA	ESTRATO	MANZANA	ESTRATO
01	3	06	3	10	3	14	3	18	3
02	3	07	3	11	3	15	3	19	3
03	3	08	3	12	3	16	3	22	3
04	3	09	3	13	3	17	3	23	*
05	3								

BARRIO 001301 GRANADA SUR

MANZANA	ESTRATO	MANZANA	ESTRATO	MANZANA	ESTRATO	MANZANA	ESTRATO	MANZANA	ESTRATO
01	2	14	*	26	3	39	2	54	2
02	2	15	*	27	2	40	2	55	2
03	2	16	*	28	2	41	2	56	2
04	2	17	2	29	2	42	2	57	2
05	2	18	2	30	2	43	2	58	2
06	2	19	2	31	2	44	2	59	2
07	2	20	2	32	2	45	*	60	2
08	2	21	*	33	2	46	2	62	2
09	*	22	2	34	2	47	*	A1	2
10	2	23	2	36	2	49	*	A2	2
11	2	24	*	37	2	52	2	A3	2
12	2	25	*	38	2	53	2	A4	2
13	*								

BARRIO 001302 MONTEBELLO

MANZANA	ESTRATO	MANZANA	ESTRATO	MANZANA	ESTRATO	MANZANA	ESTRATO	MANZANA	ESTRATO
04	3	09	3	13	3	17	3	21	2
05	3	10	2	14	3	18	3	22	3
06	2	11	3	15	3	19	3	23	2
07	2	12	3	16	2	20	3	24	2
08	3								

BARRIO 001303 CORDOBA

MANZANA	ESTRATO	MANZANA	ESTRATO	MANZANA	ESTRATO	MANZANA	ESTRATO	MANZANA	ESTRATO
01	*	10	2	17	2	24	2	32	2
02	2	11	2	18	2	25	*	33	2
03	2	12	2	19	2	26	2	34	2
04	2	13	2	20	2	27	2	35	2
05	2	14	2	21	2	28	2	38	2
06	2	15	2	22	2	29	2	39	2
08	2	16	2	23	2	30	2	40	2
09	2								

* Corresponde a manzanas que no tienen ningún inmueble con uso residencial

BARRIO 001304 BELLO HORIZONTE

MANZANA	ESTRATO	MANZANA	ESTRATO	MANZANA	ESTRATO	MANZANA	ESTRATO	MANZANA	ESTRATO
01	2	20	2	39	2	58	2	80	*
02	2	21	2	40	2	59	2	81	2
03	2	22	2	41	2	60	2	82	2
04	2	23	2	42	2	61	*	83	2
05	2	24	2	43	2	62	2	84	*
06	2	25	2	44	2	63	2	86	2
07	2	26	2	45	2	64	2	87	2
08	2	27	2	46	2	65	2	88	2
09	2	28	2	47	2	66	2	89	2
10	2	29	2	48	2	67	2	90	2
11	2	30	2	49	2	68	2	91	*
12	2	31	2	50	2	69	2	92	2
13	2	32	2	51	2	70	*	93	2
14	2	33	2	52	2	73	2	94	2
15	2	34	2	53	2	74	2	95	2
16	2	35	2	54	2	75	2	96	2
17	2	36	2	55	2	76	2	97	2
18	2	37	2	56	2	77	2	99	2
19	2	38	2	57	2	78	2	A1	*

BARRIO 001305 ATENAS

MANZANA	ESTRATO	MANZANA	ESTRATO	MANZANA	ESTRATO	MANZANA	ESTRATO	MANZANA	ESTRATO
01	2	08	2	15	2	40	2	49	*
02	2	09	2	17	2	41	2	69	2
03	2	10	2	19	*	42	2	70	2
04	2	11	2	23	2	43	2	71	2
05	2	12	2	32	*	44	2	72	2
06	2	13	2	38	2	45	2	74	2
07	2	14	2	39	2	46	*	75	2

BARRIO 001306 SAN PEDRO

MANZANA	ESTRATO	MANZANA	ESTRATO	MANZANA	ESTRATO	MANZANA	ESTRATO	MANZANA	ESTRATO
02	2	10	2	18	2	26	2	34	2
03	2	11	2	19	2	27	2	36	2
04	2	12	2	20	2	28	2	37	2
05	2	13	1	21	2	29	2	38	2
06	2	14	1	22	1	30	2	39	1
07	2	15	1	23	2	31	2	40	2
08	2	16	2	24	2	32	2	A1	2
09	1	17	2	25	2	33	2		

BARRIO 001307 RAMAJAL

MANZANA	ESTRATO	MANZANA	ESTRATO	MANZANA	ESTRATO	MANZANA	ESTRATO	MANZANA	ESTRATO
01	2	07	1	11	1	15	1	20	1
02	1	08	1	12	1	16	1	21	1
04	2	09	1	13	1	17	1	22	1
05	1	10	1	14	*	19	2	60	1
06	1								

BARRIO 001308 SANTA INES SUR

MANZANA	ESTRATO	MANZANA	ESTRATO	MANZANA	ESTRATO	MANZANA	ESTRATO	MANZANA	ESTRATO
15	2	40	2	54	2	68	2	83	2
16	2	41	2	55	2	69	2	84	*
17	2	42	2	56	*	70	*	85	2
18	2	43	2	57	2	71	2	86	*
19	2	44	2	58	*	72	2	87	2
20	2	45	2	59	2	73	2	89	2
21	2	46	2	60	2	74	2	90	2
22	2	47	2	61	2	75	2	91	2
24	2	48	2	62	2	76	*	92	2
25	2	49	2	63	2	77	*	95	2
26	*	50	2	64	2	78	2	96	2
27	2	51	2	65	2	79	*	97	*
34	2	52	2	66	2	80	*	98	2
39	2	53	2	67	2	82	2	99	2

* Corresponde a manzanas que no tienen ningún inmueble con uso residencial

BARRIO 001309 SAN VICENTE

MANZANA	ESTRATO	MANZANA	ESTRATO	MANZANA	ESTRATO	MANZANA	ESTRATO	MANZANA	ESTRATO
01	2	08	2	14	2	20	2	27	2
02	2	09	2	15	2	21	2	28	2
03	2	10	2	16	*	23	2	29	2
04	2	11	2	17	2	24	2	30	2
05	2	12	2	18	2	25	2	31	2
06	2	13	2	19	2	26	2	33	2
07	2								

BARRIO 001310 LA VICTORIA

MANZANA	ESTRATO	MANZANA	ESTRATO	MANZANA	ESTRATO	MANZANA	ESTRATO	MANZANA	ESTRATO
01	2	13	2	26	2	38	2	53	2
02	2	14	2	27	2	39	2	54	2
03	2	15	*	28	*	40	2	56	2
04	2	16	2	29	2	41	2	57	2
05	2	17	2	30	2	43	2	58	*
06	2	18	2	31	2	44	2	59	*
07	2	19	2	32	2	45	2	60	2
08	2	20	2	33	2	48	2	62	*
09	2	21	2	34	2	49	2	63	*
10	2	23	2	35	2	50	2	66	2
11	2	24	2	36	2	51	2	70	*
12	2	25	2	37	2	52	2		

BARRIO 001311 LA GLORIA OCCIDENTAL

MANZANA	ESTRATO	MANZANA	ESTRATO	MANZANA	ESTRATO	MANZANA	ESTRATO	MANZANA	ESTRATO
01	2	14	2	27	2	37	2	46	2
02	2	15	2	28	2	38	2	47	2
03	2	16	2	29	2	39	2	48	2
04	2	17	2	30	2	40	2	49	2
05	2	21	2	31	2	41	2	50	2
06	2	22	2	32	2	42	2	51	2
07	2	23	2	33	2	43	2	52	2
08	2	24	2	34	2	44	2	86	2
09	2	25	2	36	2	45	2	87	*
10	2	26	2						

BARRIO 001312 LOS ALPES

MANZANA	ESTRATO	MANZANA	ESTRATO	MANZANA	ESTRATO	MANZANA	ESTRATO	MANZANA	ESTRATO
01	2	17	2	29	2	40	2	61	2
02	2	18	2	30	2	41	2	63	2
03	2	19	2	31	2	42	2	64	2
05	*	20	2	32	2	43	2	82	2
07	2	21	2	33	2	44	*	85	2
08	2	22	2	34	2	51	2	86	2
09	2	23	2	35	2	55	2	87	2
12	2	24	2	36	2	57	2	95	2
13	2	25	2	37	2	58	2	96	2
15	2	26	2	38	2	59	2	98	*
16	2	28	2	39	2	60	2		

BARRIO 001313 BELLAVISTA SUR

MANZANA	ESTRATO	MANZANA	ESTRATO	MANZANA	ESTRATO	MANZANA	ESTRATO	MANZANA	ESTRATO
01	2	09	2	17	2	26	2	34	2
02	2	10	2	18	2	27	2	35	2
03	2	11	2	19	2	28	2	36	2
04	2	12	2	20	2	29	2	37	2
05	2	13	2	21	2	30	2	38	2
06	2	14	2	22	*	31	*	40	*
07	2	15	2	24	2	32	*	41	*
08	2	16	2	25	2	33	2		

* Corresponde a manzanas que no tienen ningún inmueble con uso residencial

BARRIO 001314 SAN JOSE SUR ORIENTAL

MANZANA	ESTRATO	MANZANA	ESTRATO	MANZANA	ESTRATO	MANZANA	ESTRATO	MANZANA	ESTRATO
01	2	10	2	19	2	28	2	42	*
02	2	11	2	20	2	29	2	43	*
03	2	12	2	21	2	30	2	44	*
04	2	13	2	22	2	31	2	51	2
05	2	14	2	23	2	37	2	52	2
06	2	15	2	24	2	38	2	53	2
07	2	16	2	25	2	40	2	54	*
08	2	17	2	27	2	41	2	90	2
09	2	18	2						

BARRIO 001315 ALTAMIRA

MANZANA	ESTRATO	MANZANA	ESTRATO	MANZANA	ESTRATO	MANZANA	ESTRATO	MANZANA	ESTRATO
01	2	20	2	39	2	58	2	77	2
02	2	21	2	40	2	59	2	78	2
03	2	22	2	41	2	60	2	79	2
04	2	23	2	42	2	61	2	80	2
05	2	24	2	43	2	62	2	81	2
06	2	25	2	44	2	63	2	82	2
07	2	26	2	45	2	64	2	83	2
08	2	27	2	46	2	65	*	84	2
09	2	28	2	47	2	66	2	90	2
10	2	29	2	48	2	67	2	91	2
11	2	30	2	49	2	68	2	92	2
12	2	31	2	51	2	69	2	93	*
13	2	32	*	52	2	70	2	94	2
14	2	33	2	53	2	71	2	95	2
15	2	34	2	54	2	72	2	96	2
16	2	35	2	55	*	75	2	98	2
18	2	36	2	57	2	76	2	99	*
19	2	37	2						

BARRIO 001316 MORALBA

MANZANA	ESTRATO	MANZANA	ESTRATO	MANZANA	ESTRATO	MANZANA	ESTRATO	MANZANA	ESTRATO
01	2	08	*	47	2	55	2	63	1
02	2	09	*	48	2	56	2	64	1
03	2	11	2	49	2	57	2	69	1
04	2	12	2	50	2	58	2	70	2
05	2	13	2	51	2	61	1	98	*
06	2	14	2	52	2	62	1	99	*
07	2	15	2	53	2				

BARRIO 001317 PUENTE COLORADO

MANZANA	ESTRATO	MANZANA	ESTRATO	MANZANA	ESTRATO	MANZANA	ESTRATO	MANZANA	ESTRATO
01	2	05	2	09	2	12	2	15	2
02	2	06	2	10	2	13	2	16	2
03	*	07	2	11	2	14	2	17	2
04	2	08	2						

BARRIO 001318 QUINDIO

MANZANA	ESTRATO	MANZANA	ESTRATO	MANZANA	ESTRATO	MANZANA	ESTRATO	MANZANA	ESTRATO
01	2	07	2	13	2	19	2	54	2
02	2	08	2	14	2	20	2	55	2
03	2	09	2	15	2	21	2	56	*
04	2	10	2	16	2	22	2	57	2
05	1	11	2	17	2	23	2	58	2
06	2	12	2	18	2	24	2	77	*

* Corresponde a manzanas que no tienen ningún inmueble con uso residencial

BARRIO 001319 LA GLORIA ORIENTAL

MANZANA	ESTRATO	MANZANA	ESTRATO	MANZANA	ESTRATO	MANZANA	ESTRATO	MANZANA	ESTRATO
01	2	19	2	38	2	57	2	78	2
02	2	21	2	39	2	58	2	80	2
03	2	22	2	40	2	59	2	81	2
04	2	23	2	41	2	60	2	82	2
05	2	24	2	42	2	61	2	84	2
06	2	25	2	43	2	64	2	86	*
07	2	26	2	44	2	65	2	87	*
08	2	27	2	45	2	66	2	88	*
09	2	28	2	46	2	67	2	89	*
10	2	29	2	47	2	68	2	90	2
11	2	30	2	48	2	69	2	91	2
12	2	31	2	49	2	70	2	92	2
13	2	32	2	51	2	71	2	93	2
14	2	33	2	52	2	72	2	95	2
15	2	34	2	53	2	73	2	96	2
16	2	35	2	54	2	74	2	97	2
17	2	36	2	55	2	75	2	98	*
18	2	37	2	56	2	76	2	99	*

BARRIO 001320 NUEVA GLORIA

MANZANA	ESTRATO	MANZANA	ESTRATO	MANZANA	ESTRATO	MANZANA	ESTRATO	MANZANA	ESTRATO
01	2	09	2	17	2	24	2	31	2
02	2	10	2	18	*	25	2	32	2
03	2	11	2	19	2	26	2	33	2
04	2	13	*	20	2	27	2	34	2
05	2	14	2	21	2	28	2	35	2
06	2	15	2	22	2	29	2	36	2
07	2	16	2	23	2	30	2	37	*
08	2								

BARRIO 001321 SAN MARTIN SUR

MANZANA	ESTRATO	MANZANA	ESTRATO	MANZANA	ESTRATO	MANZANA	ESTRATO	MANZANA	ESTRATO
01	2	16	2	31	2	46	2	60	2
02	2	17	2	32	2	47	2	61	2
03	2	18	2	33	2	48	2	62	2
04	2	19	2	34	2	49	2	63	2
05	2	20	2	35	2	50	2	64	1
06	2	21	2	36	2	51	1	65	2
07	2	22	2	37	2	52	2	66	1
08	2	23	2	38	2	53	2	67	1
09	2	24	2	39	2	54	2	68	1
10	2	25	2	40	2	55	1	69	1
11	2	26	2	41	2	56	1	71	*
12	2	27	2	42	2	57	1	72	*
13	2	28	2	43	2	58	2	73	*
14	2	29	2	44	2	59	2	74	2
15	2	30	2	45	2				

BARRIO 001322 SAN RAFAEL USME

MANZANA	ESTRATO	MANZANA	ESTRATO	MANZANA	ESTRATO	MANZANA	ESTRATO	MANZANA	ESTRATO
02	*	10	1	15	2	20	2	24	2
05	1	11	1	16	2	21	2	25	1
07	1	12	1	17	1	22	2	26	1
08	1	13	2	18	2	23	2	27	2
09	1	14	2	19	*				

BARRIO 001323 NUEVA DELHI

MANZANA	ESTRATO	MANZANA	ESTRATO	MANZANA	ESTRATO	MANZANA	ESTRATO	MANZANA	ESTRATO
27	2	36	2	47	2	56	2	64	*
28	2	37	2	48	2	57	2	65	*
29	2	38	2	49	2	58	2	67	*
30	2	39	2	50	2	59	2	68	*
31	2	40	2	51	2	60	*	69	*
32	2	43	2	52	*	61	2	70	*
33	2	44	2	53	2	62	2	72	2
34	2	45	2	54	2	63	2	73	*
35	2	46	2	55	2				

* Corresponde a manzanas que no tienen ningún inmueble con uso residencial

Página 31 de 210

BARRIO 001324 EL PINAR

MANZANA	ESTRATO	MANZANA	ESTRATO	MANZANA	ESTRATO	MANZANA	ESTRATO	MANZANA	ESTRATO
01	2	21	2	41	2	60	*	79	2
02	2	22	2	42	2	61	2	80	2
03	2	23	2	43	2	62	2	81	2
04	2	24	2	44	2	63	2	82	2
05	2	25	2	45	2	64	2	83	2
06	2	26	2	46	2	65	2	84	2
07	2	27	2	47	2	66	2	85	2
08	2	28	2	48	*	67	2	86	2
09	2	29	2	49	*	68	2	87	2
10	2	30	2	50	2	69	2	88	2
11	2	31	2	51	2	70	*	89	2
12	2	32	2	52	2	71	2	90	2
13	2	33	2	53	2	72	2	91	2
14	2	34	2	54	2	73	2	92	2
15	2	35	2	55	*	74	2	93	*
16	2	36	2	56	*	75	*	94	2
17	2	37	2	57	*	76	2	95	2
18	2	38	2	58	2	77	2	98	2
19	2	39	2	59	2	78	*	99	2
20	2	40	2						

BARRIO 001325 JUAN REY (LA PAZ)

MANZANA	ESTRATO	MANZANA	ESTRATO	MANZANA	ESTRATO	MANZANA	ESTRATO	MANZANA	ESTRATO
01	1	11	1	20	1	37	2	50	1
02	1	12	2	21	1	38	2	51	1
03	1	13	2	22	2	39	2	52	1
04	1	14	2	24	1	40	2	53	*
05	1	15	2	32	2	41	2	54	1
06	1	16	1	33	2	45	2	55	1
07	1	17	1	34	2	46	1	60	2
08	1	18	1	35	2	48	2	98	1
09	1	19	1	36	2	49	*	99	1
10	1								

BARRIO 001327 LOS LIBERTADORES

MANZANA	ESTRATO	MANZANA	ESTRATO	MANZANA	ESTRATO	MANZANA	ESTRATO	MANZANA	ESTRATO
01	2	18	2	33	2	63	2	81	2
02	2	19	2	34	2	64	2	82	2
03	2	20	2	36	*	65	2	83	2
04	2	22	2	37	*	66	2	84	2
05	2	23	2	38	*	67	2	85	2
06	2	24	2	39	2	68	2	86	2
07	2	25	2	48	2	69	2	87	2
08	2	26	2	49	2	70	2	88	2
09	2	27	2	50	2	71	2	89	2
11	2	28	2	51	2	76	2	90	2
13	2	29	2	52	2	77	2	91	2
14	2	30	2	53	2	78	2	95	*
15	2	31	2	61	2	79	2	98	*
16	2	32	2	62	2	80	2	A1	2
17	2								

BARRIO 001328 SANTA RITA SUR ORIENTAL

MANZANA	ESTRATO	MANZANA	ESTRATO	MANZANA	ESTRATO	MANZANA	ESTRATO	MANZANA	ESTRATO
01	2	15	2	29	2	43	2	57	2
02	2	16	2	30	2	44	2	61	2
03	2	17	2	31	2	45	2	62	2
04	2	18	2	32	2	46	2	63	2
05	2	19	2	33	2	47	2	64	2
06	2	20	2	34	2	48	2	65	2
07	2	21	2	35	2	49	2	66	2
08	2	22	2	36	2	50	2	67	*
09	*	23	2	37	2	51	2	90	*
10	2	24	2	38	2	52	2	91	*
11	*	25	2	39	2	53	2	92	2
12	2	26	2	40	2	54	2	93	2
13	2	27	2	41	2	55	2	94	2
14	2	28	2	42	*	56	*		

* Corresponde a manzanas que no tienen ningún inmueble con uso residencial

Página 32 de 210

BARRIO 001329 EL PARAISO

MANZANA	ESTRATO	MANZANA	ESTRATO	MANZANA	ESTRATO	MANZANA	ESTRATO	MANZANA	ESTRATO
01	2	05	2	09	2	13	2	18	2
02	2	06	2	10	2	14	2	19	2
03	2	07	2	11	*	15	2	52	2
04	2	08	2	12	2	16	2		

BARRIO 001330 CANADA O GUIRA

MANZANA	ESTRATO	MANZANA	ESTRATO	MANZANA	ESTRATO	MANZANA	ESTRATO	MANZANA	ESTRATO
01	2	13	2	25	2	49	2	88	2
02	2	14	2	26	2	50	2	89	2
03	2	15	2	27	2	54	2	90	2
04	2	16	2	28	2	55	2	91	2
05	2	17	2	29	2	56	2	92	2
06	2	18	2	30	2	57	2	93	*
07	2	19	2	42	2	58	2	94	*
08	2	20	2	43	2	61	2	95	2
09	2	21	2	44	2	62	2	96	*
10	2	22	2	45	2	83	2	97	*
11	2	23	2	46	2	86	2	98	2
12	2	24	2	48	2	87	2	99	*

BARRIO 001331 ALTOS DEL ZUQUE

MANZANA	ESTRATO	MANZANA	ESTRATO	MANZANA	ESTRATO	MANZANA	ESTRATO	MANZANA	ESTRATO
01	*	61	1	69	1	77	1	85	*
05	*	62	1	70	1	78	1	86	*
06	*	63	1	71	1	79	1	87	*
07	*	64	1	72	1	80	*	88	*
08	*	65	1	73	1	81	*	89	*
23	2	66	1	74	1	82	*	90	*
24	2	67	1	75	1	83	*	92	*
25	2	68	1	76	1	84	*	93	*
60	2								

BARRIO 001332 VILLABEL

MANZANA	ESTRATO	MANZANA	ESTRATO	MANZANA	ESTRATO	MANZANA	ESTRATO	MANZANA	ESTRATO
01	2	04	2	12	2	31	*	51	2
02	2	05	2	13	2	50	*	99	*
03	2	11	2	14	2				

BARRIO 001333 ALTOS DEL POBLADO

MANZANA	ESTRATO	MANZANA	ESTRATO	MANZANA	ESTRATO	MANZANA	ESTRATO	MANZANA	ESTRATO
01	2	06	2	11	2	15	2	19	2
02	2	07	2	12	2	16	2	21	*
03	2	08	2	13	2	17	2	22	*
04	2	09	2	14	2	18	2	23	*
05	2	10	2						

BARRIO 001334 LAS GAVIOTAS

MANZANA	ESTRATO	MANZANA	ESTRATO	MANZANA	ESTRATO	MANZANA	ESTRATO	MANZANA	ESTRATO
02	2	06	2	10	2	15	2	19	*
03	2	07	2	11	2	16	2	20	*
04	2	08	2	12	2	17	2	30	2
05	2	09	2	14	2	18	2		

BARRIO 001338 LA BELLEZA

MANZANA	ESTRATO	MANZANA	ESTRATO	MANZANA	ESTRATO	MANZANA	ESTRATO	MANZANA	ESTRATO
01	2	09	2	17	2	24	2	73	2
02	2	10	2	18	2	25	*	74	2
03	2	11	2	19	2	31	*	91	2
04	2	12	2	20	2	42	2	94	2
05	2	13	2	21	2	70	2	99	*
06	2	14	2	22	2	71	2	75	1
07	2	16	2	23	2	72	2	76	1
08	2								

* Corresponde a manzanas que no tienen ningún inmueble con uso residencial

Página 33 de 210

BARRIO 001339 BOSQUE DE LOS ALPES

MANZANA	ESTRATO
36	2

BARRIO 001342 ALTOS DEL ZIPA

MANZANA	ESTRATO	MANZANA	ESTRATO	MANZANA	ESTRATO	MANZANA	ESTRATO	MANZANA	ESTRATO
01	*	65	2	72	2	79	2	94	2
58	*	66	*	73	2	80	2	95	2
59	*	67	2	74	*	81	2	96	2
60	*	68	*	75	*	82	*	97	2
62	*	69	*	76	*	83	*	98	2
63	2	70	*	77	*	93	2	99	*
64	2	71	2	78	2				

BARRIO 001346 CIUDAD LONDRES I

MANZANA	ESTRATO	MANZANA	ESTRATO	MANZANA	ESTRATO	MANZANA	ESTRATO	MANZANA	ESTRATO
04	1	09	1	12	1	99	1	03	1
07	1	10	1	13	1	01	1	06	*
08	1	11	1	20	1	02	1		

BARRIO 001347 JUAN REY SUR

MANZANA	ESTRATO	MANZANA	ESTRATO	MANZANA	ESTRATO	MANZANA	ESTRATO	MANZANA	ESTRATO
09	1	17	1	32	1	48	1	65	1
10	1	18	1	33	1	51	1	67	1
13	1	19	1	34	1	52	1	68	1
14	1	20	1	35	1	53	1	69	1
01	1	21	1	36	1	54	1	70	1
02	1	22	1	37	1	55	1	71	1
03	1	23	1	38	1	56	1	72	1
04	1	24	1	39	1	57	1	73	1
05	1	25	1	40	1	58	1	74	1
06	1	26	1	41	1	59	1	75	1
07	1	27	1	42	1	60	1	76	1
08	1	28	1	43	1	61	1	96	*
11	1	29	1	44	1	62	1	97	1
12	1	30	1	45	1	63	1	98	1
15	1	31	1	47	1	64	1	99	1
16	1								

BARRIO 001350 YOMASA

MANZANA	ESTRATO	MANZANA	ESTRATO	MANZANA	ESTRATO	MANZANA	ESTRATO	MANZANA	ESTRATO
01	1	08	1	76	2	84	1	90	1
02	1	09	1	77	2	85	1	91	1
03	1	10	1	78	2	86	1	92	1
04	1	11	1	79	2	87	1	93	1
05	1	12	1	82	1	88	1	94	1
06	1	13	1	83	1	89	1	95	1
07	1	44	2						

BARRIO 001352 LAS GUACAMAYAS II

MANZANA	ESTRATO	MANZANA	ESTRATO	MANZANA	ESTRATO	MANZANA	ESTRATO	MANZANA	ESTRATO
01	*	14	2	27	2	39	2	51	2
02	2	15	2	28	2	40	2	52	2
03	2	16	2	29	2	41	2	53	2
04	2	17	2	30	2	42	2	54	2
05	2	18	2	31	2	43	2	55	2
06	2	19	2	32	2	44	2	56	2
07	2	20	2	33	2	45	2	57	2
08	2	21	2	34	2	46	2	58	2
09	2	22	2	35	2	47	2	59	2
10	2	23	2	36	2	48	2	60	2
11	2	24	2	37	2	49	2	61	2
12	2	25	2	38	2	50	2	62	*
13	2	26	2						

* Corresponde a manzanas que no tienen ningún inmueble con uso residencial

BARRIO 001353 LAS GUACAMAYAS IV

MANZANA	ESTRATO	MANZANA	ESTRATO	MANZANA	ESTRATO	MANZANA	ESTRATO	MANZANA	ESTRATO
01	2	13	2	25	2	37	2	49	2
02	2	14	2	26	2	38	2	50	2
03	2	15	2	27	2	39	2	51	2
04	2	16	2	28	2	40	2	52	2
05	2	17	2	29	2	41	2	53	2
06	2	18	2	30	2	42	2	54	2
07	2	19	2	31	2	43	2	55	2
08	2	20	2	32	2	44	2	56	2
09	2	21	2	33	*	45	2	57	2
10	2	22	2	34	2	46	*	58	2
11	2	23	2	35	2	47	*	59	2
12	2	24	2	36	2	48	2		

BARRIO 001354 LAS GUACAMAYAS III

MANZANA	ESTRATO	MANZANA	ESTRATO	MANZANA	ESTRATO	MANZANA	ESTRATO	MANZANA	ESTRATO
01	*	16	2	31	2	46	2	61	2
02	2	17	2	32	2	47	2	62	2
03	*	18	2	33	2	48	2	63	2
04	*	19	2	34	2	49	2	64	2
05	2	20	2	35	2	50	2	65	2
06	*	21	2	36	2	51	2	66	2
07	*	22	2	37	2	52	2	67	2
08	2	23	2	38	2	53	2	68	2
09	2	24	2	39	2	54	2	69	2
10	*	25	*	40	2	55	2	70	2
11	2	26	2	41	2	56	2	71	2
12	2	27	2	42	2	57	2	73	2
13	2	28	2	43	2	58	2	74	2
14	2	29	2	44	2	59	2	75	*
15	2	30	2	45	2	60	2		

BARRIO 001355 LAS GUACAMAYAS I

MANZANA	ESTRATO	MANZANA	ESTRATO	MANZANA	ESTRATO	MANZANA	ESTRATO	MANZANA	ESTRATO
01	2	20	2	39	2	57	2	75	2
02	2	21	2	40	2	58	*	76	*
03	2	22	*	41	2	59	2	77	*
04	2	23	2	42	2	60	2	78	2
05	2	24	2	43	2	61	*	79	2
06	2	25	2	44	2	62	2	80	2
07	2	26	2	45	2	63	2	81	2
08	2	27	2	46	2	64	*	82	2
09	2	28	2	47	2	65	*	83	2
10	2	29	2	48	2	66	2	84	2
11	2	30	2	49	2	67	*	85	2
12	2	31	2	50	2	68	*	86	2
13	2	32	2	51	2	69	2	87	2
14	2	33	2	52	2	70	*	88	2
15	2	34	2	53	2	71	2	89	*
16	2	35	2	54	2	72	2	90	*
17	2	36	2	55	2	73	*	91	*
18	2	37	2	56	2	74	2	92	*
19	2	38	2						

BARRIO 001356 VILLA DEL CERRO

MANZANA	ESTRATO	MANZANA	ESTRATO	MANZANA	ESTRATO	MANZANA	ESTRATO	MANZANA	ESTRATO
03	*	38	2	59	*	69	2	77	2
31	2	39	2	60	2	70	2	78	2
32	2	40	2	63	2	71	2	79	2
33	2	41	2	64	2	72	2	80	2
34	2	47	*	65	2	73	2	81	2
35	2	51	*	66	2	74	2	82	2
36	2	52	*	67	2	75	2	84	*
37	2	53	2	68	2	76	2	94	*

* Corresponde a manzanas que no tienen ningún inmueble con uso residencial

BARRIO 001357 SANTA INES SUR II

MANZANA	ESTRATO	MANZANA	ESTRATO	MANZANA	ESTRATO	MANZANA	ESTRATO	MANZANA	ESTRATO
01	2	07	*	13	2	31	2	37	2
02	2	08	2	14	2	32	2	38	2
03	2	09	2	28	2	33	2	81	2
04	2	10	2	29	2	35	2	93	2
05	2	11	2	30	2	36	2	94	2
06	2	12	2						

BARRIO 001358 CHIGUAZA URBANO

MANZANA	ESTRATO
01	*

BARRIO 001362 ARBOLEDA SANTA TERESITA

MANZANA	ESTRATO
01	2

BARRIO 001405 VEINTE DE JULIO

MANZANA	ESTRATO	MANZANA	ESTRATO	MANZANA	ESTRATO	MANZANA	ESTRATO	MANZANA	ESTRATO
01	3	15	3	28	*	41	3	55	3
02	3	16	3	29	3	42	3	56	3
03	3	17	3	30	*	43	*	57	3
04	3	18	*	31	3	44	3	58	3
05	3	19	3	32	3	45	3	59	3
06	3	20	3	33	3	47	3	60	3
07	3	21	3	34	3	48	3	61	3
08	3	22	3	35	3	49	3	62	3
09	3	23	3	36	3	50	3	63	3
10	3	24	3	37	3	51	*	67	3
11	3	25	3	38	3	52	3	68	3
12	3	26	3	39	3	53	*	69	*
13	3	27	3	40	3	54	3	M1	*
14	3								

BARRIO 001406 SAN ISIDRO

MANZANA	ESTRATO	MANZANA	ESTRATO	MANZANA	ESTRATO	MANZANA	ESTRATO	MANZANA	ESTRATO
01	3	05	3	09	3	12	3	15	3
02	3	06	3	10	*	13	3	16	3
03	3	08	3	11	3	14	3	50	3
04	3								

BARRIO 001407 SURAMERICA

MANZANA	ESTRATO	MANZANA	ESTRATO	MANZANA	ESTRATO	MANZANA	ESTRATO	MANZANA	ESTRATO
01	3	05	3	09	3	12	3	17	*
02	3	07	3	10	3	15	3	18	3
03	3	08	3	11	3	16	3	37	*
04	3								

BARRIO 001408 VILLA DE LOS ALPES

MANZANA	ESTRATO	MANZANA	ESTRATO	MANZANA	ESTRATO	MANZANA	ESTRATO	MANZANA	ESTRATO
01	2	20	2	42	2	55	2	68	2
02	*	21	2	43	2	56	2	69	2
03	*	22	2	44	2	57	2	70	2
04	*	24	2	45	2	58	2	71	2
08	*	25	2	46	2	59	2	72	2
09	2	27	2	47	2	60	2	73	2
12	2	28	2	48	2	61	2	74	*
13	2	29	2	49	2	62	2	75	2
14	2	30	2	50	2	63	2	77	2
15	2	31	2	51	2	64	2	78	2
16	2	32	2	52	2	65	2	79	2
17	2	40	2	53	2	66	2	80	2
18	2	41	2	54	*	67	2	90	2
19	2								

* Corresponde a manzanas que no tienen ningún inmueble con uso residencial

Página 36 de 210

BARRIO 001409 LAS LOMAS

MANZANA	ESTRATO	MANZANA	ESTRATO	MANZANA	ESTRATO	MANZANA	ESTRATO	MANZANA	ESTRATO
01	2	17	*	66	2	78	2	89	2
02	2	18	*	67	3	79	2	90	2
03	2	19	*	68	2	80	2	91	2
04	2	20	2	69	2	81	2	92	2
05	2	21	2	70	2	82	2	93	2
06	2	22	2	71	2	83	2	94	2
07	2	23	2	73	2	84	2	95	2
08	2	24	3	74	2	85	2	96	2
09	2	25	*	75	2	86	2	97	2
10	2	45	2	76	2	87	2	98	2
11	2	55	2	77	2	88	2	99	2
12	*								

BARRIO 001424 BARCELONA SUR

MANZANA	ESTRATO	MANZANA	ESTRATO	MANZANA	ESTRATO	MANZANA	ESTRATO	MANZANA	ESTRATO
01	3	09	2	16	2	24	2	31	2
02	3	10	2	17	2	25	2	32	2
03	3	11	2	19	2	26	2	33	2
04	3	12	2	20	2	27	2	34	2
05	3	13	2	21	2	28	2	35	2
07	2	14	2	22	2	29	2	36	2
08	2	15	2	23	2	30	2	37	2

BARRIO 001430 VILLA DE LOS ALPES I

MANZANA	ESTRATO	MANZANA	ESTRATO	MANZANA	ESTRATO	MANZANA	ESTRATO	MANZANA	ESTRATO
01	2	26	*	41	2	79	*	90	2
02	2	31	*	42	2	80	*	91	2
03	2	33	2	43	2	81	*	92	2
04	2	34	2	44	2	82	2	93	*
05	2	35	2	45	*	83	2	94	2
09	2	36	2	46	2	84	2	95	2
10	2	37	2	47	2	85	2	96	2
11	2	38	2	48	2	86	*	97	2
12	2	39	2	49	2	89	2	98	*
24	2	40	2	70	*				

BARRIO 002601 ARRAYANES I

MANZANA	ESTRATO	MANZANA	ESTRATO	MANZANA	ESTRATO	MANZANA	ESTRATO	MANZANA	ESTRATO
01	1	19	1	05	*	12	1	35	1
02	1	21	1	06	1	13	1	38	*
03	1	22	1	07	1	26	1	39	*
15	1	23	1	08	1	28	1	47	*
16	1	45	*	09	1	30	1	48	1
17	1	98	1	10	1	32	1	71	1
18	1	04	1	11	1				

BARRIO 002626 BOLONIA I

MANZANA	ESTRATO	MANZANA	ESTRATO	MANZANA	ESTRATO	MANZANA	ESTRATO	MANZANA	ESTRATO
A5	1	06	*	08	1	36	1	39	2
01	2	07	1	23	2	37	2	40	2

BARRIO 101301 HOYA SAN CRISTOBAL

MANZANA	ESTRATO	MANZANA	ESTRATO
39	2	Y1	2

BARRIO 101306 TIBAQUE

MANZANA	ESTRATO	MANZANA	ESTRATO	MANZANA	ESTRATO	MANZANA	ESTRATO
C1	1	04	*	H4	1	M5	1

BARRIO 101405 PARQUE NACIONAL ORIENTAL

MANZANA	ESTRATO	MANZANA	ESTRATO
A2	1	A1	1

* Corresponde a manzanas que no tienen ningún inmueble con uso residencial

BARRIO 201302 EL TRIANGULO

MANZANA	ESTRATO	MANZANA	ESTRATO	MANZANA	ESTRATO	MANZANA	ESTRATO	MANZANA	ESTRATO
01	1	06	1	13	1	18	1	33	1
02	1	07	1	14	1	19	1	34	1
03	1	08	1	15	1	20	*	35	1
04	1	09	1	16	1	31	1	36	1
05	1	10	1	17	1	32	1		

BARRIO 201304 AGUAS CLARAS

MANZANA	ESTRATO	MANZANA	ESTRATO	MANZANA	ESTRATO	MANZANA	ESTRATO	MANZANA	ESTRATO
01	1	17	1	33	1	56	*	71	*
02	1	18	1	34	1	57	*	79	1
03	1	19	1	35	1	58	*	80	1
04	1	20	1	36	1	59	*	81	1
05	1	21	1	37	1	60	*	82	1
06	1	22	1	38	1	61	*	83	1
07	1	23	1	39	1	62	*	84	1
08	1	24	1	40	1	63	*	85	1
09	1	25	1	41	1	64	*	86	1
10	1	26	1	48	*	65	*	87	1
11	1	27	1	50	1	66	*	88	1
12	*	28	1	51	*	67	*	89	*
13	1	29	1	52	*	68	*	90	*
14	1	30	1	53	*	69	*	91	1
15	1	31	1	54	*	70	*	99	*
16	1	32	1	55	*				

BARRIO 201305 NA

MANZANA	ESTRATO	MANZANA	ESTRATO	MANZANA	ESTRATO	MANZANA	ESTRATO	MANZANA	ESTRATO
10	1	14	1	18	*	32	1	36	1
11	1	15	1	26	1	33	1	37	1
12	1	16	1	30	1	34	1	38	1
13	1	17	1	31	1	35	1	99	1

BARRIO 201306 TIBAQUE I

MANZANA	ESTRATO	MANZANA	ESTRATO	MANZANA	ESTRATO	MANZANA	ESTRATO	MANZANA	ESTRATO
25	1	29	1	32	1	35	1	38	1
26	1	30	1	33	1	36	1	39	1
27	1	31	1	34	1	37	1	40	1

LOCALIDAD 5 - USME**BARRIO 001335 VILLA DIANA**

MANZANA	ESTRATO	MANZANA	ESTRATO	MANZANA	ESTRATO	MANZANA	ESTRATO	MANZANA	ESTRATO
01	1	14	1	26	1	38	1	50	1
02	1	15	1	27	1	39	1	51	1
03	1	16	1	28	1	40	1	52	1
04	1	17	1	29	1	41	1	53	1
05	1	18	1	30	1	42	1	54	1
06	1	19	1	31	1	43	1	55	1
07	1	20	1	32	1	44	1	56	1
08	1	21	1	33	1	45	1	57	1
09	1	22	1	34	1	46	1	58	1
10	1	23	1	35	1	47	1	59	1
11	1	24	1	36	1	48	1	60	1
12	1	25	1	37	1	49	1	61	1
13	1								

* Corresponde a manzanas que no tienen ningún inmueble con uso residencial

BARRIO 001336 JUAN JOSE RONDON I

MANZANA	ESTRATO	MANZANA	ESTRATO	MANZANA	ESTRATO	MANZANA	ESTRATO	MANZANA	ESTRATO
01	1	13	1	22	1	83	1	92	1
02	1	14	1	23	1	84	1	93	1
03	1	15	1	24	1	85	*	94	1
04	1	16	1	25	*	86	1	95	1
05	1	17	1	26	*	87	1	96	1
06	1	18	1	80	1	88	1	97	1
07	1	19	1	81	1	90	1	98	1
08	1	20	1	82	1	91	1	99	1
09	1	21	1						

BARRIO 001337 SAN PEDRO SUR

MANZANA	ESTRATO	MANZANA	ESTRATO	MANZANA	ESTRATO	MANZANA	ESTRATO	MANZANA	ESTRATO
01	1	17	1	24	1	31	1	37	*
02	1	18	1	25	1	33	1	38	1
03	1	19	1	26	1	34	1	39	1
10	1	20	1	27	1	35	1	40	1
14	1	21	1	30	1	36	1	99	*
16	1	23	1						

BARRIO 001338 LA BELLEZA

MANZANA	ESTRATO	MANZANA	ESTRATO	MANZANA	ESTRATO	MANZANA	ESTRATO	MANZANA	ESTRATO
01	2	09	2	17	2	24	2	73	2
02	2	10	2	18	2	25	*	74	2
03	2	11	2	19	2	31	*	91	2
04	2	12	2	20	2	42	2	94	2
05	2	13	2	21	2	70	2	99	*
06	2	14	2	22	2	71	2	75	1
07	2	16	2	23	2	72	2	76	1
08	2								

BARRIO 001340 TIHUAQUE

MANZANA	ESTRATO	MANZANA	ESTRATO	MANZANA	ESTRATO	MANZANA	ESTRATO	MANZANA	ESTRATO
01	*	70	1	77	1	84	1	91	1
02	1	71	1	78	1	85	1	92	1
03	1	72	1	79	1	86	1	93	1
05	1	73	1	80	1	87	1	94	1
24	1	74	1	81	1	88	1	95	1
25	1	75	1	82	1	89	1	96	1
26	1	76	1	83	1	90	1		

BARRIO 001344 LOS SOCHES

MANZANA	ESTRATO	MANZANA	ESTRATO	MANZANA	ESTRATO	MANZANA	ESTRATO	MANZANA	ESTRATO
01	1	14	1	25	1	40	1	54	1
02	1	15	1	26	1	41	*	55	1
03	1	16	1	27	1	42	1	56	1
04	1	17	1	29	1	44	1	57	1
05	1	18	1	30	1	45	1	59	1
06	1	19	1	33	1	46	1	68	1
07	1	20	1	35	1	47	*	74	1
08	1	21	1	36	1	48	1	75	1
09	1	22	1	37	*	49	*	76	1
10	*	23	1	38	1	52	1	78	*
11	*	24	1	39	*	53	1	95	1
13	1								

BARRIO 001345 DONA LILIANA

MANZANA	ESTRATO	MANZANA	ESTRATO	MANZANA	ESTRATO	MANZANA	ESTRATO	MANZANA	ESTRATO
01	1	09	1	17	1	25	1	34	1
02	1	10	1	18	1	26	1	35	1
03	1	11	1	19	1	27	1	36	1
04	1	12	1	20	1	28	1	37	1
05	1	13	1	21	1	29	1	38	1
06	1	14	1	22	1	30	1	39	1
07	1	15	1	23	1	32	1	40	1
08	1	16	1	24	1	33	1		

* Corresponde a manzanas que no tienen ningún inmueble con uso residencial

Página 39 de 210

BARRIO 001346 CIUDAD LONDRES I

MANZANA	ESTRATO	MANZANA	ESTRATO	MANZANA	ESTRATO	MANZANA	ESTRATO	MANZANA	ESTRATO
04	1	09	1	12	1	99	1	03	1
07	1	10	1	13	1	01	1	06	*
08	1	11	1	20	1	02	1		

BARRIO 001347 JUAN REY SUR

MANZANA	ESTRATO	MANZANA	ESTRATO	MANZANA	ESTRATO	MANZANA	ESTRATO	MANZANA	ESTRATO
09	1	17	1	32	1	48	1	65	1
10	1	18	1	33	1	51	1	67	1
13	1	19	1	34	1	52	1	68	1
14	1	20	1	35	1	53	1	69	1
01	1	21	1	36	1	54	1	70	1
02	1	22	1	37	1	55	1	71	1
03	1	23	1	38	1	56	1	72	1
04	1	24	1	39	1	57	1	73	1
05	1	25	1	40	1	58	1	74	1
06	1	26	1	41	1	59	1	75	1
07	1	27	1	42	1	60	1	76	1
08	1	28	1	43	1	61	1	96	*
11	1	29	1	44	1	62	1	97	1
12	1	30	1	45	1	63	1	98	1
15	1	31	1	47	1	64	1	99	1
16	1								

BARRIO 001348 LA CABANA

MANZANA	ESTRATO	MANZANA	ESTRATO	MANZANA	ESTRATO	MANZANA	ESTRATO	MANZANA	ESTRATO
01	1	09	1	20	1	27	1	34	1
02	1	10	1	21	1	28	1	35	1
03	1	11	1	22	1	29	1	36	1
04	*	12	1	23	1	30	1	37	1
05	1	13	1	24	1	31	1	38	1
06	1	14	1	25	1	32	1	39	1
07	1	15	1	26	1	33	1	80	*
08	1	16	1						

BARRIO 001349 NA

MANZANA	ESTRATO
25	*

BARRIO 002503 LA AURORA

MANZANA	ESTRATO	MANZANA	ESTRATO	MANZANA	ESTRATO	MANZANA	ESTRATO	MANZANA	ESTRATO
01	*	19	2	37	2	55	2	74	*
02	*	20	2	38	2	56	2	75	2
03	*	21	2	39	2	57	2	76	2
04	2	22	2	40	2	58	2	77	2
05	2	23	2	41	2	59	2	78	2
06	2	24	2	42	2	60	2	80	2
07	2	25	2	43	2	61	2	81	2
08	2	26	2	44	2	62	2	82	2
09	2	27	2	45	2	63	2	83	2
10	2	28	2	46	2	64	2	84	*
11	2	29	2	47	2	65	2	85	2
12	2	30	2	48	2	66	2	86	2
13	2	31	2	49	2	67	*	87	2
14	2	32	2	50	*	68	2	89	2
15	2	33	2	51	2	69	2	94	*
16	2	34	2	52	2	70	2	97	2
17	2	35	2	53	2	71	2	99	*
18	2	36	2	54	2	72	2		

* Corresponde a manzanas que no tienen ningún inmueble con uso residencial

BARRIO 002505 NUEVO SAN ANDRES

MANZANA	ESTRATO	MANZANA	ESTRATO	MANZANA	ESTRATO	MANZANA	ESTRATO	MANZANA	ESTRATO
01	2	08	*	14	2	20	2	26	*
02	2	09	2	15	2	21	2	27	*
03	2	10	2	16	2	22	2	28	*
04	2	11	2	17	2	23	2	29	*
05	2	12	2	18	2	24	2	30	2
06	2	13	2	19	2	25	2	31	*
07	2								

BARRIO 002506 GRAN YOMASA

MANZANA	ESTRATO	MANZANA	ESTRATO	MANZANA	ESTRATO	MANZANA	ESTRATO	MANZANA	ESTRATO
05	2	19	2	51	2	65	2	80	2
06	2	20	2	52	2	66	2	81	2
07	2	21	2	53	2	67	2	82	2
08	2	22	2	54	2	68	2	83	2
09	2	23	2	55	2	69	2	84	2
10	2	24	2	56	2	70	2	85	2
11	2	25	2	57	2	71	2	86	2
12	2	26	2	58	2	72	2	87	2
13	2	27	2	59	2	73	2	88	2
14	2	28	2	60	2	74	2	89	2
15	2	29	2	61	2	75	2	90	*
16	2	30	2	62	2	76	2	91	*
17	*	31	2	63	2	77	2	92	*
18	2	32	2	64	2	79	2	93	*

BARRIO 002511 LA PICOTA

MANZANA	ESTRATO	MANZANA	ESTRATO	MANZANA	ESTRATO	MANZANA	ESTRATO	MANZANA	ESTRATO
01	2	17	1	31	1	45	1	60	1
02	2	18	1	32	1	46	1	61	*
03	2	19	1	33	1	47	1	62	2
04	2	20	1	34	1	48	1	63	2
06	2	21	1	35	1	49	1	64	2
07	2	22	1	36	1	50	1	65	*
08	2	23	1	37	1	51	1	66	*
09	2	24	1	38	1	52	1	71	1
10	2	25	1	39	1	53	1	73	2
12	2	26	1	40	1	54	1	74	2
13	2	27	1	41	1	55	1	75	2
14	2	28	1	42	1	56	1	76	2
15	*	29	1	43	1	57	1	80	2
16	1	30	1	44	1	58	1	81	*

BARRIO 002519 DANUBIO

MANZANA	ESTRATO	MANZANA	ESTRATO	MANZANA	ESTRATO	MANZANA	ESTRATO	MANZANA	ESTRATO
05	*	27	2	43	1	59	1	75	2
09	1	28	2	44	2	60	1	76	1
10	1	29	2	45	2	61	2	77	1
14	2	30	1	46	2	62	2	78	1
15	2	31	2	47	1	63	1	79	1
16	2	32	2	48	1	64	2	80	1
17	2	33	2	49	2	65	1	81	1
18	2	34	1	50	2	66	1	82	1
19	2	35	2	51	2	67	1	83	1
20	2	36	2	52	1	68	1	84	1
21	2	37	2	53	2	69	1	85	1
22	2	38	1	54	2	70	1	86	1
23	2	39	1	55	2	71	1	88	1
24	2	40	2	56	1	72	2	98	1
25	2	41	2	57	2	73	2	99	1
26	1	42	2	58	2	74	2		

BARRIO 002522 EL MOCHUELO ORIENTAL

MANZANA	ESTRATO	MANZANA	ESTRATO	MANZANA	ESTRATO
19	2	01	2	03	1

* Corresponde a manzanas que no tienen ningún inmueble con uso residencial

BARRIO 002524 LA ANDREA

MANZANA	ESTRATO	MANZANA	ESTRATO	MANZANA	ESTRATO	MANZANA	ESTRATO	MANZANA	ESTRATO
01	2	18	2	35	2	58	2	78	2
02	2	19	2	36	2	59	2	79	2
03	2	20	2	37	2	60	*	80	2
04	2	21	2	38	2	61	2	81	2
05	2	22	2	39	2	62	2	82	2
06	2	23	2	40	2	63	2	83	2
07	2	24	2	41	2	64	2	84	2
08	2	25	2	42	2	65	2	85	2
09	2	26	2	43	*	66	2	86	2
10	2	27	2	44	2	67	2	87	2
11	2	28	2	46	2	68	*	88	2
12	2	29	2	52	2	69	2	89	2
13	2	30	2	53	2	70	2	90	*
14	2	31	2	54	2	71	2	91	2
15	2	32	2	55	2	72	2	92	2
16	2	33	2	56	2	74	2	93	2
17	*	34	2	57	2	75	2	94	2

BARRIO 002525 BARRANQUILLITA

MANZANA	ESTRATO	MANZANA	ESTRATO	MANZANA	ESTRATO	MANZANA	ESTRATO	MANZANA	ESTRATO
01	2	21	2	40	2	63	2	84	2
03	2	22	2	41	2	64	2	85	*
04	2	23	2	42	2	65	2	86	2
05	2	24	2	43	2	66	2	87	2
06	2	25	2	44	2	68	2	88	2
07	2	26	2	47	2	69	2	89	2
08	2	27	2	48	*	70	2	90	*
09	1	28	2	49	2	71	2	91	2
10	2	29	2	50	2	72	2	92	2
11	1	30	2	52	2	73	2	93	2
12	2	31	2	53	2	74	*	94	2
13	*	32	2	54	2	76	2	95	2
14	2	33	2	57	*	77	2	96	*
15	2	34	2	58	2	78	*	97	2
16	2	36	2	59	2	80	2	98	2
17	2	37	2	60	2	81	2	99	2
18	2	38	*	61	2	82	2	A1	2
19	2	39	2	62	2	83	2	A2	2
20	2								

BARRIO 002526 SANTA LIBRADA

MANZANA	ESTRATO	MANZANA	ESTRATO	MANZANA	ESTRATO	MANZANA	ESTRATO	MANZANA	ESTRATO
01	2	19	2	36	2	61	*	78	2
02	2	20	2	41	2	62	2	80	2
03	2	21	2	42	2	63	2	81	2
04	2	22	2	43	2	64	2	82	2
05	2	23	2	44	2	65	2	83	2
06	2	24	2	47	2	66	*	84	2
07	2	25	2	48	2	67	2	85	2
08	2	26	2	50	2	68	2	86	2
09	2	27	2	52	2	69	2	88	2
10	2	28	2	53	2	70	2	89	2
11	2	29	2	54	2	71	2	90	2
12	2	30	2	55	2	72	2	91	2
13	2	31	2	56	2	73	2	92	2
14	2	32	2	57	2	74	2	93	2
15	2	33	2	58	2	75	2	94	2
16	2	34	*	59	2	76	2	95	2
17	2	35	2	60	2	77	*	96	*
18	2								

* Corresponde a manzanas que no tienen ningún inmueble con uso residencial

BARRIO 002527 LA CABANA

MANZANA	ESTRATO	MANZANA	ESTRATO	MANZANA	ESTRATO	MANZANA	ESTRATO	MANZANA	ESTRATO
01	2	12	*	22	2	43	2	58	1
02	2	13	2	23	2	48	2	59	1
03	2	14	2	24	2	49	2	60	1
04	2	15	2	25	2	51	1	61	1
05	2	16	2	26	2	52	1	73	2
06	2	17	2	27	2	53	1	74	*
07	2	18	2	28	2	54	1	75	*
08	2	19	2	30	2	55	1	76	*
09	2	20	2	32	2	56	1	78	2
10	2	21	2	33	2	57	1	99	1
11	2								

BARRIO 002528 SANTA LIBRADA NORTE

MANZANA	ESTRATO	MANZANA	ESTRATO	MANZANA	ESTRATO	MANZANA	ESTRATO	MANZANA	ESTRATO
01	2	21	2	41	2	62	2	81	*
02	2	22	2	42	2	63	2	82	2
03	2	23	2	44	2	64	2	83	2
04	2	24	2	46	2	65	2	84	2
05	2	25	2	47	*	66	2	85	2
06	2	26	2	48	2	67	2	86	2
07	2	27	2	49	2	68	2	87	2
08	2	28	2	50	2	69	2	88	*
09	2	29	2	51	2	70	2	89	2
10	2	30	2	52	2	71	2	90	2
11	2	31	2	53	2	72	2	91	2
12	2	32	2	54	2	73	2	92	2
13	2	33	2	55	2	74	2	93	2
14	2	34	2	56	2	75	2	94	2
15	2	35	2	57	2	76	2	95	2
16	2	36	2	58	2	77	2	96	2
17	*	37	2	59	2	78	2	97	2
18	2	38	2	60	2	79	*	98	2
19	2	39	2	61	2	80	2	99	2
20	2	40	2						

BARRIO 002529 LA MARICHUELA

MANZANA	ESTRATO	MANZANA	ESTRATO	MANZANA	ESTRATO	MANZANA	ESTRATO	MANZANA	ESTRATO
01	2	18	2	35	2	52	2	81	2
02	2	19	2	36	2	53	2	82	2
03	2	20	2	37	2	54	2	83	2
04	2	21	2	38	2	55	2	84	2
05	2	22	2	39	2	56	2	85	2
06	2	23	2	40	2	70	2	86	2
07	2	24	2	41	2	71	2	87	2
08	2	25	2	42	2	72	2	88	2
09	2	26	2	43	2	73	2	90	*
10	2	27	2	44	2	74	2	93	*
11	2	28	2	45	2	75	2	94	2
12	2	29	2	46	2	76	2	95	*
13	2	30	2	47	2	77	2	96	2
14	2	31	2	48	2	78	2	C1	*
15	2	32	2	49	2	79	2	H4	*
16	2	33	2	50	2	80	2	X0	*
17	2	34	2	51	2				

* Corresponde a manzanas que no tienen ningún inmueble con uso residencial

BARRIO 002536 MONTEBLANCO

MANZANA	ESTRATO	MANZANA	ESTRATO	MANZANA	ESTRATO	MANZANA	ESTRATO	MANZANA	ESTRATO
01	2	18	2	35	2	52	2	68	2
02	2	19	2	36	2	53	2	69	2
03	2	20	2	37	2	54	2	70	*
04	2	21	2	38	2	55	2	71	2
05	2	22	2	39	2	56	2	72	2
06	2	23	2	40	2	57	2	74	2
07	2	24	2	41	2	58	2	76	*
08	2	25	2	42	2	59	2	77	2
09	2	26	2	43	2	60	2	78	*
10	2	27	2	44	2	61	2	79	2
11	2	28	2	45	2	62	2	80	2
12	2	29	2	46	2	63	2	81	2
13	2	30	2	47	2	64	2	82	2
14	2	31	2	48	2	65	2	83	2
15	2	32	2	49	2	66	2	84	2
16	2	33	2	50	2	67	2	86	*
17	2	34	2	51	2				

BARRIO 002537 CHUNIZA

MANZANA	ESTRATO	MANZANA	ESTRATO	MANZANA	ESTRATO	MANZANA	ESTRATO	MANZANA	ESTRATO
01	2	20	2	39	2	58	2	77	*
02	2	21	2	40	2	59	*	78	2
03	2	22	2	41	2	60	*	79	2
04	2	23	2	42	2	61	2	80	2
05	2	24	2	43	2	62	2	81	2
06	2	25	2	44	2	63	2	82	2
07	2	26	2	45	2	64	2	85	2
08	2	27	2	46	2	65	2	86	2
09	2	28	2	47	2	66	2	87	2
10	2	29	*	48	*	67	2	90	*
11	2	30	2	49	2	68	2	91	*
12	2	31	2	50	2	69	2	92	2
13	2	32	2	51	2	70	2	93	*
14	2	33	2	52	2	71	2	94	*
15	2	34	2	53	2	72	2	95	*
16	2	35	2	54	2	73	2	96	*
17	2	36	2	55	2	74	2	97	*
18	2	37	2	56	2	75	2	99	*
19	2	38	2	57	2	76	2		

BARRIO 002538 USMINIA

MANZANA	ESTRATO	MANZANA	ESTRATO	MANZANA	ESTRATO	MANZANA	ESTRATO	MANZANA	ESTRATO
01	*	18	1	35	1	55	1	73	1
02	1	19	1	36	1	56	1	74	1
03	1	20	1	37	1	57	1	75	1
04	1	21	*	38	1	58	1	76	1
05	1	22	*	39	*	59	1	77	1
06	1	23	*	40	*	60	*	78	1
07	1	24	1	41	*	61	1	79	1
08	1	25	1	42	*	63	1	80	*
09	1	26	1	43	*	64	1	81	1
10	1	27	1	44	*	65	1	82	1
11	1	28	1	45	1	66	1	83	1
12	1	29	1	46	*	67	1	84	1
13	1	30	1	50	1	68	1	85	1
14	1	31	1	51	1	69	*	90	1
15	1	32	1	52	1	70	1	93	1
16	*	33	1	53	1	71	1	95	1
17	1	34	1	54	1	72	1	96	1

* Corresponde a manzanas que no tienen ningún inmueble con uso residencial

BARRIO 002541 GRANADA SUR

MANZANA	ESTRATO	MANZANA	ESTRATO	MANZANA	ESTRATO	MANZANA	ESTRATO	MANZANA	ESTRATO
01	2	10	2	18	2	26	2	34	2
02	2	11	2	19	2	27	2	35	2
03	2	12	2	20	2	28	2	36	2
04	2	13	2	21	2	29	2	37	2
05	2	14	2	22	2	30	2	38	2
06	2	15	2	23	2	31	2	39	*
07	2	16	2	24	2	32	2	40	*
08	2	17	2	25	2	33	2	C2	2
09	2								

BARRIO 002542 SERRANIAS

MANZANA	ESTRATO	MANZANA	ESTRATO	MANZANA	ESTRATO	MANZANA	ESTRATO	MANZANA	ESTRATO
01	1	08	1	15	1	22	*	29	*
02	1	09	1	16	*	23	*	30	*
03	1	10	1	17	1	24	*	31	*
04	1	11	1	18	*	25	*	32	*
05	1	12	1	19	*	26	*	33	*
06	1	13	1	20	*	27	*	34	*
07	1	14	1	21	*	28	*	36	*

BARRIO 002543 COMUNEROS

MANZANA	ESTRATO	MANZANA	ESTRATO	MANZANA	ESTRATO	MANZANA	ESTRATO	MANZANA	ESTRATO
01	1	16	1	40	*	50	1	60	1
05	1	22	1	41	*	51	1	61	1
06	1	23	1	42	1	52	1	62	1
07	1	24	1	43	1	53	1	63	1
08	1	29	1	44	1	54	1	64	1
09	1	35	1	45	1	55	*	65	1
10	1	36	1	46	1	56	1	66	1
11	1	37	1	47	1	57	1	67	1
13	1	38	1	48	1	58	1	68	1
14	1	39	1	49	1	59	1	70	*
15	1								

BARRIO 002548 EL VIRREY

MANZANA	ESTRATO	MANZANA	ESTRATO	MANZANA	ESTRATO	MANZANA	ESTRATO	MANZANA	ESTRATO
01	2	22	2	42	2	61	2	80	*
02	2	23	2	43	2	62	2	81	2
03	2	24	*	44	2	63	*	82	2
04	2	25	2	45	2	64	2	83	2
05	2	26	2	46	2	65	2	84	2
06	2	27	*	47	2	66	2	85	2
09	2	29	2	48	2	67	2	86	2
10	2	30	2	49	2	68	2	87	2
11	2	31	2	50	2	69	2	88	2
12	2	32	2	51	2	70	2	89	2
13	2	33	2	52	2	71	2	90	2
14	2	34	*	53	2	72	2	91	2
15	2	35	2	54	2	73	2	92	2
16	2	36	2	55	2	74	2	93	2
17	2	37	2	56	2	75	2	95	*
18	2	38	2	57	2	76	2	96	*
19	2	39	*	58	2	77	2	97	*
20	2	40	2	59	2	78	2	98	*
21	2	41	2	60	2	79	2	99	*

BARRIO 002550 DUITAMA

MANZANA	ESTRATO	MANZANA	ESTRATO	MANZANA	ESTRATO	MANZANA	ESTRATO	MANZANA	ESTRATO
01	2	02	2	03	2	04	2	06	2

BARRIO 002551 ALASKA

MANZANA	ESTRATO	MANZANA	ESTRATO	MANZANA	ESTRATO	MANZANA	ESTRATO	MANZANA	ESTRATO
01	1	05	*	09	1	13	1	16	1
02	1	06	1	10	1	14	1	17	1
03	1	07	1	11	1	15	1	18	1
04	1	08	1	12	1				

* Corresponde a manzanas que no tienen ningún inmueble con uso residencial

Página 45 de 210

BARRIO 002555 SAN JUAN BAUTISTA

MANZANA	ESTRATO	MANZANA	ESTRATO	MANZANA	ESTRATO	MANZANA	ESTRATO	MANZANA	ESTRATO
01	2	45	2	79	2	87	2	93	2
02	2	46	2	81	2	88	2	94	2
03	2	49	2	82	2	89	2	95	2
04	2	75	2	83	2	90	2	96	2
05	*	76	2	84	2	91	2	97	2
06	*	77	2	85	2	92	2	98	2
10	2	78	2	86	2				

BARRIO 002556 DESARROLLO BRAZUELOS I

MANZANA	ESTRATO	MANZANA	ESTRATO	MANZANA	ESTRATO	MANZANA	ESTRATO	MANZANA	ESTRATO
01	1	09	1	12	1	31	1	34	1
07	1	10	1	13	1	32	1	49	2
08	1	11	1	26	2	33	1		

BARRIO 002563 EL PEDREGAL

MANZANA	ESTRATO	MANZANA	ESTRATO	MANZANA	ESTRATO	MANZANA	ESTRATO	MANZANA	ESTRATO
01	1	06	1	11	1	16	1	81	1
02	1	07	1	12	1	17	2	82	1
03	1	08	1	13	1	18	1	83	2
04	1	09	1	14	1	37	1	86	*
05	1	10	1	15	1				

BARRIO 002566 LA PAZ

MANZANA	ESTRATO	MANZANA	ESTRATO	MANZANA	ESTRATO	MANZANA	ESTRATO	MANZANA	ESTRATO
01	*	18	1	36	1	55	1	81	1
02	1	19	1	37	1	56	1	82	1
03	1	20	1	38	1	57	1	83	1
04	1	21	1	39	1	58	1	84	1
05	1	22	1	40	1	59	1	85	1
69	2	23	1	41	1	60	1	86	1
06	1	24	1	42	1	61	1	87	1
07	1	25	1	43	1	62	1	88	1
08	1	26	1	44	1	63	1	89	1
09	1	27	1	45	1	64	1	90	1
10	1	28	1	46	1	66	1	91	1
11	1	29	1	47	1	67	1	92	1
12	1	30	1	48	1	68	1	93	1
13	1	31	1	49	1	70	1	94	*
14	1	32	1	50	1	73	1	95	*
15	1	33	1	51	1	78	1	96	*
16	1	34	1	52	1	79	1	98	1
17	1	35	1	53	1	80	1		

BARRIO 002571 ANTONIO JOSE DE SUCRE

MANZANA	ESTRATO	MANZANA	ESTRATO	MANZANA	ESTRATO	MANZANA	ESTRATO	MANZANA	ESTRATO
20	1	31	1	42	1	52	1	82	1
21	1	32	*	43	1	53	1	83	1
22	1	33	*	44	1	54	1	84	1
23	1	34	1	45	1	55	1	85	1
24	1	35	1	46	1	56	1	86	1
25	1	36	1	47	1	57	1	87	1
26	1	37	1	48	1	58	1	88	1
27	1	38	1	49	1	59	1	90	1
28	1	39	1	50	1	60	1	91	*
29	1	40	1	51	*	81	1	99	*
30	1	41	1						

BARRIO 002572 SALAZAR USME

MANZANA	ESTRATO	MANZANA	ESTRATO	MANZANA	ESTRATO	MANZANA	ESTRATO	MANZANA	ESTRATO
01	*	07	2	11	2	13	*	15	*
02	2	09	2	12	2	14	2	16	*
03	2	10	2						

* Corresponde a manzanas que no tienen ningún inmueble con uso residencial

BARRIO 002576 SERRANIAS I

MANZANA	ESTRATO	MANZANA	ESTRATO	MANZANA	ESTRATO	MANZANA	ESTRATO	MANZANA	ESTRATO
41	1	55	1	66	1	77	1	88	1
42	*	56	1	67	1	78	1	89	1
44	1	57	*	68	*	79	1	90	1
45	1	58	1	69	1	80	1	91	1
46	1	59	1	70	1	81	1	92	1
47	1	60	1	71	1	82	1	93	1
48	1	61	*	72	*	83	1	94	1
49	1	62	1	73	1	84	1	95	1
50	1	63	1	74	1	85	1	96	*
52	1	64	1	75	1	86	1	98	*
53	1	65	1	76	1	87	1	99	1

BARRIO 002577 DANUBIO II

MANZANA	ESTRATO	MANZANA	ESTRATO	MANZANA	ESTRATO	MANZANA	ESTRATO	MANZANA	ESTRATO
01	1	06	1	11	1	89	1	94	1
02	1	07	1	12	1	90	1	95	1
03	1	08	1	15	*	92	1	96	1
04	1	09	1	87	1	93	1	97	1
05	1	10	1						

BARRIO 002586 YOMASA NORTE

MANZANA	ESTRATO
01	2

BARRIO 002589 PORVENIR

MANZANA	ESTRATO	MANZANA	ESTRATO	MANZANA	ESTRATO	MANZANA	ESTRATO	MANZANA	ESTRATO
01	1	10	*	41	1	49	1	57	1
02	1	11	2	42	1	50	1	58	1
03	1	12	*	43	1	51	1	59	1
04	1	13	2	44	1	52	1	60	1
05	1	14	2	45	1	53	1	61	1
06	2	15	2	46	1	54	1	62	1
07	2	21	*	47	1	55	1	63	2
08	2	39	1	48	1	56	1	99	2
09	*	40	1						

BARRIO 002590 LA FISCALA

MANZANA	ESTRATO	MANZANA	ESTRATO	MANZANA	ESTRATO	MANZANA	ESTRATO	MANZANA	ESTRATO
01	*	07	1	13	1	29	1	36	1
02	*	08	1	24	1	30	1	37	1
03	1	09	1	25	1	31	1	39	1
04	1	10	1	26	1	32	1	47	*
05	1	11	1	27	1	33	1	48	1
06	1	12	1	28	1	34	1		

BARRIO 002592 DESARROLLO BRAZUELOS

MANZANA	ESTRATO	MANZANA	ESTRATO	MANZANA	ESTRATO	MANZANA	ESTRATO	MANZANA	ESTRATO
14	*	19	1	24	1	40	1	44	1
15	1	20	2	25	1	41	1	45	1
16	1	21	1	35	1	42	1	47	*
17	1	22	*	36	1	43	*	48	*
18	1	23	1	39	1				

BARRIO 002593 TUNJUELITO

MANZANA	ESTRATO
01	*

* Corresponde a manzanas que no tienen ningún inmueble con uso residencial

BARRIO 002594 VILLA ISRAEL

MANZANA	ESTRATO	MANZANA	ESTRATO	MANZANA	ESTRATO	MANZANA	ESTRATO	MANZANA	ESTRATO
01	1	15	1	54	1	67	1	79	1
02	1	16	1	55	1	68	1	80	1
03	1	17	1	56	1	69	1	83	1
04	1	18	1	57	1	70	1	84	1
05	1	19	1	58	1	71	1	85	1
06	1	20	1	59	1	72	1	86	1
07	1	21	1	60	1	73	1	87	1
08	1	22	1	61	1	74	1	88	1
09	1	23	1	62	1	75	1	89	1
10	1	24	1	63	1	76	1	90	1
11	1	25	1	64	1	77	1	91	1
13	1	52	1	65	1	78	1	93	*
14	1	53	1	66	1				

BARRIO 002597 LA FISCALA NORTE

MANZANA	ESTRATO	MANZANA	ESTRATO	MANZANA	ESTRATO	MANZANA	ESTRATO	MANZANA	ESTRATO
01	1	12	1	23	1	34	1	48	1
02	*	13	1	24	1	35	1	49	1
03	1	14	1	26	1	40	1	50	1
04	1	15	1	27	1	41	1	85	1
05	1	16	1	28	1	42	1	86	1
06	1	17	1	29	1	43	1	87	1
07	1	18	1	30	1	44	1	98	1
08	1	19	1	31	1	45	1	99	1
09	1	20	1	32	1	46	1	25	1
10	1	21	1	33	1	47	1	53	1
11	1	22	1						

BARRIO 002599 CENTRO USME URBANO

MANZANA	ESTRATO	MANZANA	ESTRATO	MANZANA	ESTRATO	MANZANA	ESTRATO	MANZANA	ESTRATO
01	1	16	1	33	2	48	1	64	2
02	1	17	1	34	2	49	*	65	2
03	1	18	1	35	2	50	*	66	1
04	1	19	2	36	2	51	*	67	2
05	1	20	2	37	2	54	2	68	2
06	1	21	2	38	2	55	2	69	2
07	1	22	2	39	2	56	2	70	2
08	1	23	2	40	2	57	*	71	2
09	1	24	2	41	2	58	*	72	2
10	1	25	2	42	*	59	2	73	2
11	1	26	2	43	*	60	*	74	2
12	1	27	2	44	*	61	*	75	2
13	1	28	2	45	*	62	2	83	2
14	1	29	2	46	*	63	2	88	2
15	1	32	2						

BARRIO 002601 ARRAYANES I

MANZANA	ESTRATO	MANZANA	ESTRATO	MANZANA	ESTRATO	MANZANA	ESTRATO	MANZANA	ESTRATO
01	1	19	1	05	*	12	1	35	1
02	1	21	1	06	1	13	1	38	*
03	1	22	1	07	1	26	1	39	*
15	1	23	1	08	1	28	1	47	*
16	1	45	*	09	1	30	1	48	1
17	1	98	1	10	1	32	1	71	1
18	1	04	1	11	1				

BARRIO 002602 FISCALA ALTA

MANZANA	ESTRATO	MANZANA	ESTRATO	MANZANA	ESTRATO	MANZANA	ESTRATO	MANZANA	ESTRATO
01	1	02	1	03	1	04	*	49	2

BARRIO 002604 LOS OLIVARES

MANZANA	ESTRATO	MANZANA	ESTRATO	MANZANA	ESTRATO	MANZANA	ESTRATO	MANZANA	ESTRATO
01	1	05	1	10	1	13	1	17	1
02	1	06	1	11	1	15	1	18	1
03	1	07	1	12	1	16	1	19	1
04	1	09	1						

* Corresponde a manzanas que no tienen ningún inmueble con uso residencial

BARRIO 002605 BOLONIA

MANZANA	ESTRATO	MANZANA	ESTRATO	MANZANA	ESTRATO	MANZANA	ESTRATO	MANZANA	ESTRATO
01	1	13	1	24	1	35	*	55	1
02	1	14	1	25	1	36	*	56	1
03	1	15	1	26	1	43	1	57	*
04	1	16	1	27	1	44	1	58	1
05	1	17	1	28	1	48	1	59	1
06	1	18	1	29	1	49	*	60	*
07	1	19	1	30	1	50	*	71	1
08	1	20	1	31	1	51	1	72	1
09	1	21	1	32	1	52	1	73	1
10	1	22	1	33	1	53	1	74	1
11	1	23	1	34	*	54	1	78	*
12	1								

BARRIO 002606 EL CURUBO

MANZANA	ESTRATO	MANZANA	ESTRATO	MANZANA	ESTRATO	MANZANA	ESTRATO	MANZANA	ESTRATO
01	2	17	2	23	1	26	1	29	2
14	*	19	2	24	1	27	1	30	1
15	*	21	2	25	1	28	1	38	1
16	2	22	*						

BARRIO 002607 LA ESPERANZA SUR

MANZANA	ESTRATO	MANZANA	ESTRATO	MANZANA	ESTRATO	MANZANA	ESTRATO	MANZANA	ESTRATO
01	1	14	2	36	2	49	2	81	1
02	2	15	1	37	2	50	2	82	1
03	1	17	1	38	2	51	2	83	1
04	1	21	1	39	2	52	2	84	1
05	*	22	1	40	2	53	2	85	1
06	1	23	1	41	2	54	2	86	1
07	*	26	1	42	2	55	2	87	1
08	*	27	1	43	2	56	2	88	1
09	2	28	*	44	2	57	2	89	1
10	2	30	1	45	2	60	2	95	2
11	2	32	2	46	1	63	2	96	2
12	1	33	2	47	2	77	1	98	1
13	2	35	*	48	2				

BARRIO 002608 EL BOSQUE CENTRAL I

MANZANA	ESTRATO	MANZANA	ESTRATO	MANZANA	ESTRATO	MANZANA	ESTRATO	MANZANA	ESTRATO
01	1	06	1	10	1	15	1	19	*
02	1	07	1	12	1	16	*	20	*
03	1	08	1	13	1	17	*	21	*
04	1	09	*	14	1	18	1	22	*
05	1								

BARRIO 002609 EL BOSQUE

MANZANA	ESTRATO	MANZANA	ESTRATO	MANZANA	ESTRATO	MANZANA	ESTRATO	MANZANA	ESTRATO
10	*	21	1	25	1	29	1	33	*
18	1	22	1	26	1	30	1	34	*
19	1	23	1	27	1	31	1	35	1
20	1	24	1	28	1	32	1	36	*

BARRIO 002610 CHAPINERITO

MANZANA	ESTRATO	MANZANA	ESTRATO	MANZANA	ESTRATO	MANZANA	ESTRATO	MANZANA	ESTRATO
14	1	18	*	22	*	26	1	30	1
15	1	19	1	23	1	27	1	31	*
16	1	20	1	24	1	28	1	32	*
17	1	21	1	25	1	29	1	33	*

* Corresponde a manzanas que no tienen ningún inmueble con uso residencial

BARRIO 002611 CHARALA

MANZANA	ESTRATO	MANZANA	ESTRATO	MANZANA	ESTRATO	MANZANA	ESTRATO	MANZANA	ESTRATO
01	1	12	1	22	1	33	1	47	1
02	1	13	1	23	1	34	1	48	1
03	1	14	1	24	1	35	1	49	1
04	1	15	1	25	1	36	1	50	1
05	1	16	1	27	1	37	1	51	1
07	1	17	1	28	1	38	1	52	1
08	1	18	2	29	1	39	1	53	1
09	1	19	1	30	1	40	2	54	2
10	1	20	1	31	*	42	*	55	*
11	1	21	1	32	1	43	*		

BARRIO 002612 LA COMUNA

MANZANA	ESTRATO	MANZANA	ESTRATO	MANZANA	ESTRATO	MANZANA	ESTRATO	MANZANA	ESTRATO
01	1	13	1	29	1	49	1	84	1
02	1	14	1	32	1	50	1	85	1
03	1	15	1	33	1	51	1	86	1
04	1	16	1	34	1	52	1	87	1
05	1	17	1	35	1	53	1	88	1
06	1	18	1	36	1	54	1	89	*
07	1	19	1	37	1	78	*	90	*
08	1	20	1	39	1	79	1	91	*
09	1	25	1	40	1	80	1	96	*
10	1	26	1	41	1	81	1	97	*
11	1	27	1	42	1	82	1	98	*
12	1	28	1	43	1	83	1		

BARRIO 002613 EL PROGRESO USME

MANZANA	ESTRATO	MANZANA	ESTRATO	MANZANA	ESTRATO	MANZANA	ESTRATO	MANZANA	ESTRATO
01	1	32	1	48	*	63	1	79	1
11	1	33	1	49	1	64	1	80	1
13	*	34	1	50	1	65	1	81	*
20	1	35	1	51	1	67	1	82	1
21	1	36	1	52	1	68	1	83	1
22	*	37	1	53	1	69	1	84	1
23	1	38	1	54	1	70	1	85	1
24	1	39	1	55	1	71	1	86	1
25	1	40	1	56	1	72	1	87	1
26	1	41	1	57	1	73	1	88	1
27	1	43	1	58	1	74	1	89	1
28	1	44	1	59	1	75	1	93	1
29	1	45	1	60	*	76	1	94	1
30	1	46	1	61	1	77	1	99	1
31	1	47	1	62	1	78	1		

BARRIO 002614 LA ORQUIDEA DE USME

MANZANA	ESTRATO	MANZANA	ESTRATO	MANZANA	ESTRATO	MANZANA	ESTRATO	MANZANA	ESTRATO
01	1	06	1	11	1	16	*	37	1
02	1	07	1	12	1	34	1	38	1
03	1	08	1	13	1	35	1	39	1
04	1	09	1	14	1	36	1	40	*
05	1	10	1	15	1				

BARRIO 002615 LA ESPERANZA DE USME

MANZANA	ESTRATO	MANZANA	ESTRATO	MANZANA	ESTRATO	MANZANA	ESTRATO	MANZANA	ESTRATO
01	1	12	1	22	1	32	*	69	1
02	1	13	1	23	1	33	*	70	1
03	1	14	1	24	1	61	1	71	1
04	1	15	1	25	1	62	1	72	1
05	1	16	1	26	1	63	1	73	1
06	1	17	1	27	1	64	1	74	1
07	1	18	1	28	1	65	1	75	1
08	1	19	1	29	1	66	1	76	1
09	1	20	1	30	1	67	1	77	1
10	1	21	1	31	1	68	1	78	1
11	1								

* Corresponde a manzanas que no tienen ningún inmueble con uso residencial

BARRIO 002616 EL NUEVO PORTAL

MANZANA	ESTRATO	MANZANA	ESTRATO	MANZANA	ESTRATO	MANZANA	ESTRATO	MANZANA	ESTRATO
01	1	25	1	44	*	63	1	81	1
02	1	26	1	45	1	64	1	82	1
03	1	27	1	46	1	65	1	83	1
04	1	28	1	47	1	67	1	84	1
05	1	29	1	48	1	68	1	85	1
06	1	30	1	49	1	69	1	86	1
07	1	31	1	50	1	70	1	87	1
14	1	32	1	51	1	71	1	88	1
15	1	33	1	52	1	72	1	89	1
16	1	34	1	53	*	73	*	90	1
17	1	35	1	54	1	74	1	91	1
18	1	36	1	55	1	75	*	92	1
19	1	37	1	56	1	76	*	93	*
20	1	38	1	57	1	77	*	94	*
21	1	39	1	58	1	78	*	95	1
22	1	41	*	59	*	79	*	96	1
23	1	42	1	61	*	80	1	97	1
24	1	43	1	62	1				

BARRIO 002617 EL REFUGIO I

MANZANA	ESTRATO	MANZANA	ESTRATO	MANZANA	ESTRATO	MANZANA	ESTRATO	MANZANA	ESTRATO
05	1	12	1	27	1	40	1	51	1
06	1	21	1	28	1	45	1	52	1
07	1	22	1	29	1	46	1	53	1
08	1	23	1	30	1	47	1	97	1
09	1	24	1	31	1	48	1	98	1
10	1	25	1	32	1	49	1	99	1
11	1	26	1	36	1	50	1		

BARRIO 002618 PUERTA AL LLANO DE USME

MANZANA	ESTRATO	MANZANA	ESTRATO	MANZANA	ESTRATO	MANZANA	ESTRATO	MANZANA	ESTRATO
01	1	14	*	27	1	45	*	58	1
02	1	15	*	28	1	46	1	59	1
03	1	16	1	29	1	47	1	60	1
04	1	17	1	30	1	48	1	61	1
05	1	18	1	31	1	49	1	62	*
06	1	19	1	36	1	50	1	63	1
07	1	20	1	37	1	51	1	64	1
08	1	21	1	38	1	52	1	65	1
09	1	22	*	39	1	53	1	66	1
10	1	23	1	41	1	54	1	67	1
11	1	24	*	42	1	55	1	69	1
12	1	25	1	43	1	56	1	70	1
13	1	26	1	44	1	57	1	71	1

BARRIO 002619 VILLA ANITA

MANZANA	ESTRATO	MANZANA	ESTRATO	MANZANA	ESTRATO	MANZANA	ESTRATO	MANZANA	ESTRATO
02	1	11	1	32	1	39	1	47	1
03	1	12	1	33	1	41	1	48	1
04	1	27	1	34	1	42	1	49	1
05	1	28	1	35	1	43	1	83	*
07	1	29	1	36	1	44	1	84	*
09	1	30	1	37	1	45	1	95	1
10	1	31	1	38	1	46	1		

BARRIO 002620 EL NUEVO PORTAL II

MANZANA	ESTRATO	MANZANA	ESTRATO	MANZANA	ESTRATO	MANZANA	ESTRATO	MANZANA	ESTRATO
01	1	08	1	15	1	21	1	27	1
02	1	09	1	16	1	22	1	28	1
03	1	10	1	17	1	23	1	29	1
04	1	11	1	18	1	24	1	30	1
05	1	12	1	19	1	25	1	31	1
06	1	13	1	20	1	26	1	40	1
07	1	14	1						

* Corresponde a manzanas que no tienen ningún inmueble con uso residencial

BARRIO 002621 SAN FELIPE DE USME

MANZANA	ESTRATO	MANZANA	ESTRATO	MANZANA	ESTRATO	MANZANA	ESTRATO	MANZANA	ESTRATO
01	1	14	1	27	1	40	1	53	1
02	1	15	1	28	1	41	1	54	1
03	1	16	1	29	1	42	1	55	1
04	1	17	1	30	1	43	1	56	1
05	1	18	1	31	1	44	1	57	1
06	1	19	1	32	*	45	1	58	*
07	1	20	1	33	1	46	1	70	1
08	1	21	1	34	1	47	1	71	1
09	1	22	1	35	1	48	1	72	1
10	1	23	1	36	*	49	1	73	1
11	1	24	1	37	1	50	1	74	1
12	1	25	1	38	1	51	1	75	1
13	*	26	1	39	1	52	1		

BARRIO 002622 TOCAIMITA ORIENTAL I

MANZANA	ESTRATO	MANZANA	ESTRATO	MANZANA	ESTRATO	MANZANA	ESTRATO	MANZANA	ESTRATO
20	1	23	1	26	1	30	1	33	1
21	1	24	1	27	1	31	1	43	1
22	1	25	1	28	1	32	1		

BARRIO 002625 ARRAYANES V

MANZANA	ESTRATO	MANZANA	ESTRATO	MANZANA	ESTRATO	MANZANA	ESTRATO	MANZANA	ESTRATO
01	1	76	1	19	1	40	1	54	1
02	1	77	1	22	1	42	1	55	1
03	1	05	1	23	1	43	1	56	1
04	1	06	1	25	1	44	1	57	1
27	1	07	1	26	1	46	1	61	1
60	1	08	1	31	1	47	1	62	1
70	1	12	1	33	1	49	1	63	1
71	1	13	1	34	1	50	1	64	1
72	1	15	1	35	1	51	1	65	1
73	1	16	1	37	1	52	1	67	1
74	1	17	1	39	1	53	1	68	1
75	1	18	1						

BARRIO 002626 BOLONIA I

MANZANA	ESTRATO	MANZANA	ESTRATO	MANZANA	ESTRATO	MANZANA	ESTRATO	MANZANA	ESTRATO
A5	1	06	*	08	1	36	1	39	2
01	2	07	1	23	2	37	2	40	2

BARRIO 002627 LA REFORMA

MANZANA	ESTRATO	MANZANA	ESTRATO	MANZANA	ESTRATO	MANZANA	ESTRATO	MANZANA	ESTRATO
21	1	45	1	59	1	67	1	75	1
22	1	46	1	60	1	68	1	76	1
23	1	47	1	61	1	69	1	77	1
24	1	48	1	62	1	70	1	92	*
30	1	55	1	63	1	71	1	93	*
31	1	56	1	64	1	72	1	94	*
38	1	57	1	65	1	73	1	95	*
43	*	58	1	66	1	74	1	98	2
44	1								

BARRIO 002628 NA

MANZANA	ESTRATO	MANZANA	ESTRATO	MANZANA	ESTRATO	MANZANA	ESTRATO	MANZANA	ESTRATO
28	*	37	*	46	1	55	1	64	*
29	*	38	*	47	1	56	*	65	*
30	*	39	*	48	*	57	*	66	1
31	1	40	1	49	1	58	1	67	*
32	1	41	1	50	1	59	1	68	*
33	1	42	1	51	*	60	1	69	*
34	1	43	1	52	1	61	1	70	*
35	1	44	1	53	1	62	*	71	1
36	1	45	1	54	*	63	*	99	*

* Corresponde a manzanas que no tienen ningún inmueble con uso residencial

BARRIO 002629 EL NEVADO II

MANZANA	ESTRATO
86	*

BARRIO 002630 EL PORTAL DEL DIVINO

MANZANA	ESTRATO	MANZANA	ESTRATO	MANZANA	ESTRATO	MANZANA	ESTRATO	MANZANA	ESTRATO
03	1	11	1	19	1	27	1	34	1
04	1	12	1	20	1	28	1	35	1
05	1	13	1	21	1	29	1	36	1
06	1	14	1	22	1	30	1	37	1
07	1	15	1	23	1	31	1	38	1
08	1	16	1	24	1	32	1	39	1
09	1	17	1	25	1	33	1	40	1
10	1	18	1	26	1				

BARRIO 002631 EL NEVADO

MANZANA	ESTRATO	MANZANA	ESTRATO	MANZANA	ESTRATO	MANZANA	ESTRATO	MANZANA	ESTRATO
19	1	23	1	26	1	29	1	84	*
20	1	24	1	27	1	31	1	85	2
21	1	25	1	28	1	32	1	86	*
22	1								

BARRIO 002632 LA REQUILINA

MANZANA	ESTRATO	MANZANA	ESTRATO	MANZANA	ESTRATO
01	2	02	2	03	2

BARRIO 002633 LAS VIOLETAS

MANZANA	ESTRATO	MANZANA	ESTRATO	MANZANA	ESTRATO	MANZANA	ESTRATO	MANZANA	ESTRATO
03	1	05	1	07	1	09	1	11	1
04	1	06	1	08	1	10	1	12	1

BARRIO 002634 EL TUNO

MANZANA	ESTRATO	MANZANA	ESTRATO	MANZANA	ESTRATO	MANZANA	ESTRATO	MANZANA	ESTRATO
17	1	21	*	24	1	27	1	30	1
18	1	22	1	25	1	28	1	31	1
19	*	23	1	26	1	29	1	32	1
20	1								

BARRIO 002635 BRISAS DEL LLANO

MANZANA	ESTRATO	MANZANA	ESTRATO	MANZANA	ESTRATO	MANZANA	ESTRATO	MANZANA	ESTRATO
06	1	08	1	10	1	54	1	56	1
07	1	09	1	53	1	55	1	57	1

BARRIO 002636 LA HUERTA

MANZANA	ESTRATO	MANZANA	ESTRATO	MANZANA	ESTRATO	MANZANA	ESTRATO	MANZANA	ESTRATO
11	1	13	1	14	1	15	1	16	1
12	1								

BARRIO 002640 EL PEDREGAL II

MANZANA	ESTRATO
86	*

BARRIO 002642 EL PORTAL URBANO

MANZANA	ESTRATO
01	*

BARRIO 101306 TIBAQUE

MANZANA	ESTRATO	MANZANA	ESTRATO	MANZANA	ESTRATO	MANZANA	ESTRATO
C1	1	04	*	H4	1	M5	1

* Corresponde a manzanas que no tienen ningún inmueble con uso residencial

BARRIO 102118 LAS VIOLETAS RURAL

MANZANA ESTRATO

X2 1

BARRIO 102122 LA REQUILINA RURAL

MANZANA ESTRATO MANZANA ESTRATO MANZANA ESTRATO MANZANA ESTRATO MANZANA ESTRATO

A1 2 A2 2 A3 2 A4 2 A5 2

BARRIO 102312 CIUDAD LONDRES RURAL

MANZANA ESTRATO

A1 1

BARRIO 102406 EL BOSQUE CENTRAL

MANZANA ESTRATO

99 1

BARRIO 102502 EL UVAL RURAL

MANZANA ESTRATO MANZANA ESTRATO MANZANA ESTRATO MANZANA ESTRATO MANZANA ESTRATO

62	2	C7	*	E7	*	G6	*	I5	2
A1	1	C8	*	E8	*	G7	*	I7	2
A2	1	C9	*	E9	*	G8	*	I8	2
A3	1	D1	*	F1	*	G9	*	I9	*
A4	1	D2	*	F2	*	H1	*	J1	*
A5	1	D3	*	F3	*	H2	*	J2	*
A6	1	D4	*	F4	*	H3	*	J3	*
A7	1	D5	2	F5	*	H4	*	J4	*
A8	1	D6	2	F6	*	H5	*	J5	*
A9	1	D7	2	F7	*	H6	*	J6	*
B1	1	D8	*	F8	*	H7	*	J7	*
B2	1	D9	*	F9	*	H8	*	J8	*
C1	*	E1	*	G1	*	H9	*	K2	*
C2	*	E2	*	G2	*	I1	2	K3	*
C3	*	E3	*	G3	*	I2	*	K4	*
C4	*	E4	*	G4	*	I3	*	K5	*
C5	*	E5	*	G5	*	I4	*	K6	*
C6	*	E6	*						

BARRIO 102506 PORTAL RURAL II

MANZANA ESTRATO

A1 1

BARRIO 102601 CENTRO USME RURAL

MANZANA ESTRATO MANZANA ESTRATO MANZANA ESTRATO

A1 2 A2 2 A3 2

BARRIO 102602 CENTRO USME RURAL I

MANZANA ESTRATO MANZANA ESTRATO

31 2 Y1 2

BARRIO 102603 CENTRO USME RURAL II

MANZANA ESTRATO

A1 1

BARRIO 201309 TIBAQUE II

MANZANA ESTRATO MANZANA ESTRATO MANZANA ESTRATO MANZANA ESTRATO MANZANA ESTRATO

01	1	06	1	11	*	16	*	21	*
02	1	07	1	12	*	17	*	22	1
03	1	08	*	13	*	18	1	23	*
04	*	09	*	14	1	19	1	24	*
05	1	10	1	15	*	20	1		

* Corresponde a manzanas que no tienen ningún inmueble con uso residencial

BARRIO 202203 BOLONIA I

MANZANA	ESTRATO	MANZANA	ESTRATO	MANZANA	ESTRATO	MANZANA	ESTRATO
42	1	45	*	69	1	70	*

BARRIO 202204 LA ESPERANZA SUR I

MANZANA	ESTRATO	MANZANA	ESTRATO	MANZANA	ESTRATO	MANZANA	ESTRATO	MANZANA	ESTRATO
01	*	04	*	90	1	92	1	94	1
02	*	34	*	91	1	93	1	99	*
03	*	88	*						

BARRIO 202404 SAN FELIPE DE USME RURAL

MANZANA	ESTRATO	MANZANA	ESTRATO
66	1	67	1

BARRIO 202410 TOCAIMITA ORIENTAL

MANZANA	ESTRATO	MANZANA	ESTRATO	MANZANA	ESTRATO	MANZANA	ESTRATO	MANZANA	ESTRATO
01	1	07	1	13	1	35	1	40	*
02	1	08	1	14	1	36	*	41	*
03	1	09	1	15	1	37	1	42	1
04	1	10	1	16	1	38	*	44	*
05	1	11	1	29	*	39	*	55	1
06	1	12	1	34	*				

BARRIO 202502 EL SALTEADOR

MANZANA	ESTRATO	MANZANA	ESTRATO	MANZANA	ESTRATO	MANZANA	ESTRATO	MANZANA	ESTRATO
01	1	02	1	03	1	04	1	58	1

BARRIO 202506 EL NUEVO PORTAL II RURAL

MANZANA	ESTRATO	MANZANA	ESTRATO	MANZANA	ESTRATO	MANZANA	ESTRATO	MANZANA	ESTRATO
32	1	35	1	38	1	42	*	44	*
34	*	37	*	41	*	43	*	99	1

BARRIO 202511 PUERTA AL LLANO RURAL

MANZANA	ESTRATO	MANZANA	ESTRATO	MANZANA	ESTRATO	MANZANA	ESTRATO	MANZANA	ESTRATO
A1	*	A4	*	A7	1	B1	*	B3	1
A2	*	A5	1	A8	*	B2	*	B4	*
A3	*	A6	1	A9	*				

BARRIO 202601 CENTRO USME

MANZANA	ESTRATO	MANZANA	ESTRATO	MANZANA	ESTRATO	MANZANA	ESTRATO	MANZANA	ESTRATO
01	*	32	2	39	2	41	2	42	2
30	*								

LOCALIDAD 6 - TUNJUELITO**BARRIO 002205 SANTA LUCIA**

MANZANA	ESTRATO	MANZANA	ESTRATO	MANZANA	ESTRATO	MANZANA	ESTRATO	MANZANA	ESTRATO
51	3	65	3	11	3	26	3	38	3
52	3	66	3	12	3	27	3	39	3
53	3	71	3	14	3	28	3	40	3
54	3	72	3	15	*	29	*	41	3
55	3	73	3	16	3	30	3	42	3
56	3	03	3	18	3	31	3	43	3
57	3	04	3	19	3	32	3	44	3
59	3	05	3	20	3	33	3	45	3
60	3	06	3	21	3	34	3	46	3
61	3	07	3	22	3	35	3	47	3
62	3	08	3	23	3	36	3	48	3
63	3	09	*	24	3	37	3	75	3
64	3	10	3	25	3				

* Corresponde a manzanas que no tienen ningún inmueble con uso residencial

Página 55 de 210

BARRIO 002401 TUNAL ORIENTAL

MANZANA	ESTRATO	MANZANA	ESTRATO	MANZANA	ESTRATO	MANZANA	ESTRATO	MANZANA	ESTRATO
05	3	13	3	20	3	27	3	35	3
06	3	14	3	21	3	28	3	01	3
07	3	15	3	22	3	29	3	02	3
09	3	16	3	23	3	30	3	03	3
10	3	17	*	24	3	32	3	04	3
11	*	18	3	25	3	33	3	38	3
12	3	19	3	26	3	34	3		

BARRIO 002402 SAN VICENTE FERRER

MANZANA	ESTRATO	MANZANA	ESTRATO	MANZANA	ESTRATO	MANZANA	ESTRATO	MANZANA	ESTRATO
01	2	19	2	37	2	55	2	73	2
02	2	20	2	38	2	56	2	74	2
03	2	21	2	39	2	57	2	75	2
04	2	22	2	40	2	58	2	76	2
05	2	23	2	41	2	59	2	77	2
06	2	24	2	42	2	60	2	78	2
07	2	25	2	43	2	61	2	79	2
08	2	26	2	44	2	62	2	80	2
09	2	27	2	45	2	63	2	81	2
10	2	28	2	46	2	64	2	82	2
11	2	29	2	47	2	65	2	84	2
12	2	30	2	48	2	66	2	85	2
13	2	31	2	49	2	67	2	87	2
14	2	32	2	50	2	68	2	88	*
15	2	33	2	51	2	69	2	89	2
16	2	34	2	52	2	70	2	91	*
17	2	35	2	53	2	71	2	92	2
18	2	36	2	54	2	72	2		

BARRIO 002403 VENECIA OCCIDENTAL

MANZANA	ESTRATO	MANZANA	ESTRATO	MANZANA	ESTRATO	MANZANA	ESTRATO	MANZANA	ESTRATO
01	3	10	3	19	3	29	3	39	3
02	3	11	3	20	3	30	3	40	3
03	3	12	3	21	3	31	3	41	3
04	3	13	3	22	3	32	3	42	3
05	3	14	3	23	3	33	3	43	3
06	3	15	3	24	3	34	3	44	3
07	3	16	3	25	3	35	3	45	3
08	3	17	*	26	3	36	3	46	3
09	3	18	3	28	3	37	3	47	*

BARRIO 002404 VENECIA

MANZANA	ESTRATO	MANZANA	ESTRATO	MANZANA	ESTRATO	MANZANA	ESTRATO	MANZANA	ESTRATO
01	3	14	3	27	3	40	3	53	3
02	3	15	3	28	3	41	3	54	3
03	3	16	3	29	3	42	3	55	3
04	3	17	3	30	3	43	3	56	3
05	3	18	3	31	3	44	3	57	3
06	3	19	3	32	3	45	3	58	3
07	*	20	3	33	3	46	*	59	3
08	*	21	3	34	3	47	3	60	3
09	3	22	3	35	3	48	3	61	3
10	3	23	3	36	3	49	3	62	3
11	3	24	3	37	3	50	3	64	*
12	3	25	3	38	3	51	3	69	*
13	3	26	3	39	3	52	3	70	*

BARRIO 002405 ESCUELA GENERAL SANTANDER

MANZANA	ESTRATO
01	*

* Corresponde a manzanas que no tienen ningún inmueble con uso residencial

BARRIO 002406 SAMORE

MANZANA	ESTRATO	MANZANA	ESTRATO	MANZANA	ESTRATO	MANZANA	ESTRATO	MANZANA	ESTRATO
01	2	14	2	27	*	40	2	53	2
02	2	15	2	28	2	41	2	54	2
03	2	16	2	29	2	42	2	55	2
04	2	17	2	30	2	43	2	56	2
05	2	18	2	31	2	44	2	57	2
06	2	19	2	32	2	45	2	58	2
07	2	20	2	33	2	46	2	59	2
08	2	21	*	34	2	47	2	60	2
09	2	22	*	35	2	48	2	61	2
10	2	23	2	36	2	49	2	62	2
11	2	24	2	37	2	50	2	63	2
12	2	25	2	38	2	51	2	64	2
13	2	26	2	39	2	52	2		

BARRIO 002407 EL CARMEN

MANZANA	ESTRATO	MANZANA	ESTRATO	MANZANA	ESTRATO	MANZANA	ESTRATO	MANZANA	ESTRATO
01	2	11	2	21	2	30	2	39	2
02	2	12	2	22	2	31	2	40	2
03	2	13	2	23	2	32	2	41	2
04	2	14	2	24	*	33	2	42	2
05	2	15	2	25	2	34	2	43	2
06	2	16	2	26	2	35	2	44	2
07	2	17	2	27	2	36	2	45	2
08	2	18	2	28	2	37	2	46	2
09	2	19	2	29	2	38	2	47	2
10	2	20	2						

BARRIO 002408 FATIMA

MANZANA	ESTRATO	MANZANA	ESTRATO	MANZANA	ESTRATO	MANZANA	ESTRATO	MANZANA	ESTRATO
01	2	16	2	30	2	44	*	58	2
02	2	17	2	31	2	45	2	59	2
03	2	18	2	32	2	46	2	60	2
04	2	19	2	33	2	47	2	61	2
05	2	20	2	34	2	48	2	62	2
06	2	21	2	35	2	49	2	63	2
07	2	22	2	36	2	50	2	64	2
08	2	23	2	37	2	51	2	65	2
09	2	24	2	38	2	52	2	66	2
10	2	25	2	39	2	53	2	67	2
11	2	26	2	40	2	54	*	68	2
12	2	27	2	41	2	55	2	69	*
13	2	28	*	42	2	56	2	70	2
14	2	29	2	43	2	57	2	71	2
15	2								

BARRIO 002409 NUEVO MUZU

MANZANA	ESTRATO	MANZANA	ESTRATO	MANZANA	ESTRATO	MANZANA	ESTRATO	MANZANA	ESTRATO
01	3	20	3	40	3	60	3	81	*
02	3	21	3	41	3	61	3	82	*
03	3	22	3	42	3	62	3	83	2
04	3	23	*	43	3	63	3	84	2
05	3	24	3	44	3	64	3	85	2
06	3	25	*	45	3	65	3	86	2
07	3	27	3	46	3	66	3	87	2
08	3	28	3	47	3	67	3	88	2
09	3	29	3	48	3	68	3	90	3
10	3	30	3	49	3	70	3	91	*
11	3	31	3	50	3	71	3	92	*
12	3	32	3	51	*	72	3	93	*
13	3	33	3	52	3	73	3	94	3
14	3	34	3	53	3	74	3	95	3
15	3	35	3	54	3	75	3	96	3
16	3	36	3	55	3	76	3	97	3
17	3	37	3	56	3	78	*	98	*
18	3	38	3	58	3	79	*	X3	3
19	3	39	3	59	3	80	3		

* Corresponde a manzanas que no tienen ningún inmueble con uso residencial

BARRIO 002410 PARQUE EL TUNAL

MANZANA	ESTRATO	MANZANA	ESTRATO
01	*	02	*

BARRIO 002411 ISLA DEL SOL

MANZANA	ESTRATO	MANZANA	ESTRATO	MANZANA	ESTRATO	MANZANA	ESTRATO	MANZANA	ESTRATO
01	*	16	2	31	2	45	2	59	*
02	*	18	2	32	2	46	2	60	*
03	*	19	2	33	2	47	2	65	2
04	*	20	2	34	2	48	2	67	*
05	2	21	2	35	2	49	2	68	*
06	2	22	2	36	2	50	2	69	*
07	2	23	2	37	2	51	2	70	*
08	2	24	2	38	2	52	2	71	*
09	2	25	2	39	2	53	2	79	*
10	2	26	2	40	2	54	2	96	*
11	2	27	2	41	2	55	2	97	*
12	2	28	2	42	2	56	2	61	2
13	2	29	2	43	2	57	2	81	2
14	2	30	2	44	2	58	2	83	2
15	2								

BARRIO 002413 MUZU

MANZANA	ESTRATO	MANZANA	ESTRATO	MANZANA	ESTRATO	MANZANA	ESTRATO	MANZANA	ESTRATO
01	2	08	2	12	2	18	2	25	*
03	3	09	2	13	2	20	2	26	3
05	2	10	2	14	2	21	2	90	2
06	2	11	2	17	*	24	*	91	2
07	2								

BARRIO 002501 SAN CARLOS

MANZANA	ESTRATO	MANZANA	ESTRATO	MANZANA	ESTRATO	MANZANA	ESTRATO	MANZANA	ESTRATO
01	2	10	2	18	*	26	2	34	2
02	2	11	2	19	2	27	2	35	2
03	2	12	2	20	2	28	2	36	2
04	2	13	2	21	2	29	2	37	2
05	2	14	2	22	2	30	2	40	2
06	2	15	2	23	2	31	2	46	2
07	2	16	2	24	2	32	2	62	*
08	2	17	2	25	2	33	2	63	2
09	2								

BARRIO 002507 ABRAHAM LINCOLN

MANZANA	ESTRATO	MANZANA	ESTRATO	MANZANA	ESTRATO	MANZANA	ESTRATO	MANZANA	ESTRATO
02	2	12	*	22	2	32	2	41	*
03	*	13	2	23	2	33	2	42	2
04	2	14	2	25	*	34	2	43	2
05	2	15	2	26	2	35	2	44	2
06	2	16	2	27	2	36	2	45	2
07	2	17	2	28	2	37	*	46	2
08	2	18	2	29	2	38	2	47	*
09	2	19	2	30	2	39	2	48	2
10	2	20	2	31	2	40	2	50	2
11	2	21	2						

* Corresponde a manzanas que no tienen ningún inmueble con uso residencial

BARRIO 002508 TUNJUELITO

MANZANA	ESTRATO	MANZANA	ESTRATO	MANZANA	ESTRATO	MANZANA	ESTRATO	MANZANA	ESTRATO
01	2	14	2	27	2	40	2	53	2
02	2	15	2	28	2	41	2	54	2
03	2	16	2	29	2	42	2	55	2
04	2	17	2	30	2	43	2	56	2
05	2	18	2	31	2	44	2	57	2
06	2	19	2	32	2	45	2	58	2
07	2	20	2	33	2	46	2	59	2
08	*	21	2	34	2	47	2	60	2
09	2	22	2	35	2	48	2	61	*
10	2	23	2	36	2	49	2	62	*
11	2	24	2	37	2	50	2	63	*
12	2	25	2	38	2	51	2	64	2
13	2	26	2	39	2	52	2		

BARRIO 002509 SAN BENITO

MANZANA	ESTRATO	MANZANA	ESTRATO	MANZANA	ESTRATO	MANZANA	ESTRATO	MANZANA	ESTRATO
01	2	12	*	23	2	34	2	46	2
02	2	13	2	24	2	35	2	47	*
03	2	14	2	25	2	36	2	49	*
04	2	15	2	26	2	37	2	50	2
05	2	16	2	27	2	38	2	51	2
06	2	17	2	28	2	39	2	52	2
07	2	18	2	29	2	40	2	53	2
08	2	19	2	30	2	41	2	54	2
09	2	20	2	31	2	42	2	60	2
10	2	21	2	32	2	43	2	61	2
11	2	22	2	33	2	44	2		

BARRIO 002512 AREA ARTILLERIA

MANZANA	ESTRATO	MANZANA	ESTRATO	MANZANA	ESTRATO	MANZANA	ESTRATO	MANZANA	ESTRATO
01	2	04	2	07	2	A4	2	R1	2
02	2	05	2	08	2	A5	2	Z9	*
03	2	06	2	09	2				

BARRIO 002514 MEISSEN

MANZANA	ESTRATO	MANZANA	ESTRATO	MANZANA	ESTRATO	MANZANA	ESTRATO	MANZANA	ESTRATO
10	*	08	*	34	1	46	1	60	2
11	*	09	*	36	1	47	1	61	1
12	*	16	*	37	1	48	1	62	1
13	*	17	2	38	1	49	1	63	1
14	*	19	2	39	1	50	1	64	*
15	*	20	2	40	2	51	1	66	2
58	1	21	2	41	2	52	1	67	2
59	1	22	2	42	1	53	1	68	*
71	*	23	2	43	1	54	1	69	*
05	*	24	2	44	1	55	1	74	1
07	*	30	2	45	1	56	2		

LOCALIDAD 7 - BOSA**BARRIO 004513 SAN DIEGO-BOSA**

MANZANA	ESTRATO	MANZANA	ESTRATO	MANZANA	ESTRATO	MANZANA	ESTRATO	MANZANA	ESTRATO
01	2	12	2	27	2	44	2	71	2
02	2	14	2	28	2	45	2	72	2
03	2	16	2	29	2	46	2	74	2
04	2	20	2	30	2	47	2	76	2
05	2	21	2	32	2	48	2	77	2
06	*	22	2	33	2	49	2	89	2
07	2	23	2	34	2	50	2	91	2
08	2	24	2	36	2	51	1	93	2
09	2	25	2	41	2	52	2	94	*
11	2	26	2	43	2	53	2	95	2

* Corresponde a manzanas que no tienen ningún inmueble con uso residencial

BARRIO 004519 ESCOCIA

MANZANA	ESTRATO	MANZANA	ESTRATO	MANZANA	ESTRATO	MANZANA	ESTRATO	MANZANA	ESTRATO
01	2	20	2	40	2	59	2	81	2
02	2	21	2	41	2	60	2	82	2
03	2	22	2	42	2	61	2	83	2
04	2	23	2	43	2	62	2	86	2
05	2	24	2	44	2	63	2	87	2
06	2	25	2	45	2	64	2	88	2
07	2	26	2	46	2	65	2	89	2
08	2	27	2	47	2	66	*	90	2
09	2	28	2	48	2	67	*	91	2
10	2	29	2	49	2	71	2	92	2
11	2	30	2	50	2	72	2	93	2
12	2	32	2	51	2	73	2	94	2
13	2	33	2	52	2	74	2	95	*
14	2	34	2	53	2	75	2	96	2
15	2	35	2	54	2	76	2	97	2
16	2	36	2	55	2	77	2	98	2
17	2	37	2	56	2	78	2	99	2
18	2	38	2	57	2	79	2	70	2
19	2	39	2	58	2	80	2		

BARRIO 004520 LA PAZ BOSA

MANZANA	ESTRATO	MANZANA	ESTRATO	MANZANA	ESTRATO	MANZANA	ESTRATO	MANZANA	ESTRATO
03	2	38	2	61	2	78	2	08	2
04	2	39	2	62	2	79	2	09	2
05	2	40	2	64	2	80	2	10	2
06	2	41	2	65	2	81	*	11	2
07	2	42	2	66	2	82	2	12	2
24	2	43	2	67	2	83	2	13	2
26	2	44	2	68	2	84	2	14	2
29	*	45	2	69	2	85	2	15	2
30	2	46	2	70	2	86	2	16	2
31	2	47	*	71	2	87	2	17	2
32	2	50	2	72	2	88	2	18	2
33	2	53	2	73	2	89	2	20	2
34	2	55	2	74	2	90	2	21	2
35	2	56	2	75	2	95	2	25	2
36	2	57	2	76	2	96	2	49	2
37	2	58	2	77	2	97	2		

BARRIO 004521 LA ESTACION BOSA

MANZANA	ESTRATO	MANZANA	ESTRATO	MANZANA	ESTRATO	MANZANA	ESTRATO	MANZANA	ESTRATO
03	2	19	2	29	2	39	2	86	2
05	2	20	2	30	2	40	2	87	2
07	2	21	2	31	2	51	2	88	2
08	2	22	2	32	2	60	2	89	*
09	2	23	2	33	2	63	2	92	2
12	2	24	2	34	2	69	2	93	2
15	2	25	2	35	2	81	2	95	2
16	2	26	2	36	2	82	2	96	2
17	2	27	2	37	2	83	2	97	2
18	2	28	2	38	2	85	2	98	2

BARRIO 004522 BOSA

MANZANA	ESTRATO	MANZANA	ESTRATO	MANZANA	ESTRATO	MANZANA	ESTRATO	MANZANA	ESTRATO
01	2	16	2	38	2	53	*	82	2
02	2	17	2	39	2	54	2	83	2
03	2	18	*	40	2	55	*	84	2
04	2	19	2	41	2	56	*	85	2
05	*	20	2	42	2	57	*	86	2
06	*	21	2	43	2	70	2	87	2
07	2	22	*	44	2	71	2	88	2
08	2	23	2	45	2	74	2	89	*
09	2	24	2	46	2	76	2	90	2
11	2	25	2	47	*	77	2	91	2
12	2	26	2	49	*	78	2	93	2
13	2	27	2	50	2	79	2	94	2
14	2	36	2	51	2	80	2	95	2
15	2	37	2	52	2	81	2	96	*

* Corresponde a manzanas que no tienen ningún inmueble con uso residencial

Página 60 de 210

BARRIO 004523 JIMENEZ DE QUESADA

MANZANA	ESTRATO	MANZANA	ESTRATO	MANZANA	ESTRATO	MANZANA	ESTRATO	MANZANA	ESTRATO
20	2	28	2	41	2	76	2	85	2
23	2	29	2	52	2	77	2	87	2
24	2	30	2	72	2	78	2	88	2
25	2	31	2	73	2	80	2	97	2
26	2	32	2	74	2	82	2	98	2
27	2	40	2	75	2	84	2	A1	*

BARRIO 004524 SAN PABLO BOSA

MANZANA	ESTRATO	MANZANA	ESTRATO	MANZANA	ESTRATO	MANZANA	ESTRATO	MANZANA	ESTRATO
01	2	21	2	40	2	60	2	81	2
02	2	22	2	41	2	61	2	82	2
03	2	23	2	42	2	62	2	83	2
04	2	24	2	43	2	63	2	84	2
05	2	25	2	44	2	64	2	85	2
06	2	26	2	45	2	65	*	86	2
07	2	27	2	46	2	66	*	87	2
08	2	28	2	47	2	68	2	88	2
09	2	29	2	48	2	69	*	89	2
10	2	30	2	49	2	70	*	90	2
11	2	31	2	50	2	71	2	91	2
12	2	32	2	51	2	72	*	92	2
13	2	33	2	52	2	73	*	93	2
14	2	34	2	53	2	75	*	94	2
15	2	35	2	54	2	76	*	95	2
16	2	36	2	55	2	77	*	96	2
17	2	37	2	56	*	78	2	97	2
18	2	38	2	58	2	79	2	98	2
19	2	39	2	59	2	80	2	99	2
20	2								

BARRIO 004526 BOSA NOVA

MANZANA	ESTRATO	MANZANA	ESTRATO	MANZANA	ESTRATO	MANZANA	ESTRATO	MANZANA	ESTRATO
24	2	29	2	34	2	53	2	58	2
25	2	30	2	35	2	54	2	59	2
26	2	31	2	50	2	55	2	65	2
27	2	32	*	51	2	56	2	84	2
28	2	33	2	52	2	57	2		

BARRIO 004527 NUEVA GRANADA BOSA

MANZANA	ESTRATO	MANZANA	ESTRATO	MANZANA	ESTRATO	MANZANA	ESTRATO	MANZANA	ESTRATO
01	*	10	2	19	2	40	2	49	2
02	2	11	2	28	2	41	2	50	2
03	2	12	2	30	2	42	2	51	2
04	2	13	2	32	2	43	2	52	2
05	2	14	2	33	2	44	2	53	2
06	2	15	2	35	2	45	2	54	2
07	2	16	2	36	2	46	2	55	2
08	2	17	2	37	2	47	2	56	2
09	*	18	2	38	2	48	2	80	*

BARRIO 004528 PASO ANCHO

MANZANA	ESTRATO	MANZANA	ESTRATO	MANZANA	ESTRATO	MANZANA	ESTRATO	MANZANA	ESTRATO
01	2	14	2	27	2	40	2	53	2
02	2	15	2	28	2	41	2	54	*
03	2	16	2	29	2	42	2	55	2
04	2	17	2	30	2	43	*	56	2
05	2	18	2	31	2	44	2	57	2
06	*	19	2	32	2	45	2	58	2
07	2	20	2	33	2	46	2	60	2
08	2	21	2	34	2	47	2	72	2
09	2	22	2	35	2	48	2	73	2
10	2	23	2	36	2	49	2	74	2
11	2	24	*	37	2	50	2	75	2
12	2	25	*	38	2	51	2	77	*
13	2	26	2	39	2	52	*	78	*

* Corresponde a manzanas que no tienen ningún inmueble con uso residencial

BARRIO 004529 CEMENTERIO JARDINES APOGEO

MANZANA	ESTRATO	MANZANA	ESTRATO	MANZANA	ESTRATO	MANZANA	ESTRATO	MANZANA	ESTRATO
13	2	25	2	36	2	47	2	58	2
14	2	26	2	37	2	48	2	60	*
15	2	27	2	38	2	49	2	75	*
16	2	28	2	39	2	50	2	76	*
17	2	29	2	40	2	51	2	78	*
18	2	30	2	41	2	52	2	79	*
19	2	31	2	42	2	53	2	80	*
20	2	32	2	43	2	54	2	81	*
21	2	33	2	44	2	55	2	83	*
22	2	34	2	45	2	56	2	84	*
23	2	35	*	46	2	57	2	77	*
24	2								

BARRIO 004533 EL RETAZO

MANZANA	ESTRATO	MANZANA	ESTRATO	MANZANA	ESTRATO	MANZANA	ESTRATO	MANZANA	ESTRATO
01	*	19	2	36	2	54	2	71	2
02	2	20	2	37	2	55	2	72	2
03	2	21	2	38	2	56	2	73	2
04	2	22	2	39	2	57	2	74	*
05	2	23	2	40	2	58	2	75	*
06	2	24	2	41	2	59	2	76	*
07	*	25	2	42	2	60	2	77	*
08	2	26	2	43	2	61	2	78	*
09	2	27	2	44	2	62	2	79	2
10	2	28	2	45	2	63	2	80	2
11	2	29	2	46	2	64	2	81	2
12	2	30	2	47	2	65	2	82	2
13	2	31	2	48	2	66	2	83	*
14	2	32	*	50	2	67	2	87	2
15	2	33	2	51	2	68	2	95	*
16	2	34	2	52	2	69	2	96	*
17	2	35	2	53	2	70	2	97	*
18	2								

BARRIO 004538 OLARTE

MANZANA	ESTRATO	MANZANA	ESTRATO	MANZANA	ESTRATO	MANZANA	ESTRATO	MANZANA	ESTRATO
01	2	18	2	35	2	52	2	70	2
02	2	19	2	36	2	53	2	71	2
03	2	20	2	37	2	54	2	72	2
04	2	21	2	38	2	56	2	73	2
05	2	22	2	39	2	57	2	74	2
06	2	23	2	40	2	58	2	75	2
07	2	24	2	41	2	59	2	76	2
08	2	25	2	42	2	60	2	78	*
09	2	26	2	43	2	61	2	79	*
10	2	27	2	44	2	62	2	80	2
11	2	28	2	45	2	63	2	81	2
12	2	29	2	46	2	64	2	83	*
13	2	30	2	47	2	65	2	84	*
14	2	31	2	48	2	66	2	86	*
15	2	32	2	49	2	67	2	87	*
16	2	33	2	50	2	68	2	Z9	2
17	2	34	2	51	2	69	2		

* Corresponde a manzanas que no tienen ningún inmueble con uso residencial

BARRIO 004539 GRAN COLOMBIANO

MANZANA	ESTRATO	MANZANA	ESTRATO	MANZANA	ESTRATO	MANZANA	ESTRATO	MANZANA	ESTRATO
01	2	19	2	37	2	55	2	73	2
02	2	20	2	38	2	56	2	74	2
03	2	21	2	39	2	57	2	78	2
04	2	22	2	40	2	58	2	79	2
05	2	23	2	41	2	59	2	80	2
06	2	24	2	42	2	60	2	81	2
07	2	25	2	43	2	61	2	82	2
08	2	26	2	44	2	62	2	84	2
09	2	27	2	45	2	63	2	85	2
10	2	28	2	46	2	64	2	86	2
11	2	29	2	47	2	65	2	87	*
12	2	30	2	48	2	66	2	92	*
13	2	31	2	49	2	67	2	94	*
14	2	32	2	50	2	68	2	95	*
15	2	33	2	51	2	69	2	96	2
16	2	34	2	52	2	70	2	97	*
17	2	35	2	53	2	71	2	98	*
18	2	36	2	54	2	72	*	99	*

BARRIO 004546 VILLA DEL RIO

MANZANA	ESTRATO	MANZANA	ESTRATO	MANZANA	ESTRATO	MANZANA	ESTRATO	MANZANA	ESTRATO
01	3	17	3	33	3	49	3	65	3
02	3	18	3	34	3	50	3	66	3
03	3	19	3	35	3	51	3	67	3
04	3	20	3	36	3	52	3	68	3
05	3	21	3	37	3	53	3	69	*
06	3	22	3	38	3	54	3	70	3
07	3	23	3	39	3	55	3	71	3
08	3	24	3	40	3	56	3	72	3
09	3	25	3	41	3	57	3	73	3
10	3	26	3	42	3	58	3	74	3
11	3	27	3	43	3	59	3	75	3
12	3	28	3	44	3	60	3	76	3
13	3	29	3	45	3	61	3	77	3
14	3	30	3	46	3	62	3	80	3
15	3	31	3	47	3	63	3	81	*
16	3	32	3	48	3	64	3	95	*

BARRIO 004550 JOSE MARIA CARBONEL

MANZANA	ESTRATO	MANZANA	ESTRATO	MANZANA	ESTRATO	MANZANA	ESTRATO	MANZANA	ESTRATO
01	2	21	2	41	2	60	2	79	2
02	*	22	2	42	2	61	2	80	2
03	*	23	2	43	*	62	2	81	2
05	2	24	2	44	*	63	2	82	2
06	2	26	2	45	*	64	2	83	2
07	2	27	2	46	*	65	2	84	2
08	2	28	2	47	*	66	2	85	2
09	2	29	2	48	2	67	2	86	2
10	2	30	2	49	2	68	2	87	2
11	2	31	2	50	2	69	2	88	2
12	2	32	*	51	2	70	2	89	2
13	2	33	2	52	2	71	2	90	2
14	2	34	2	53	2	72	2	91	2
15	2	35	2	54	2	73	2	92	2
16	2	36	2	55	*	74	2	94	2
17	2	37	2	56	2	75	2	95	2
18	2	38	2	57	2	76	2	96	2
19	2	39	2	58	2	77	*	97	*
20	2	40	2	59	2	78	2	98	*

* Corresponde a manzanas que no tienen ningún inmueble con uso residencial

BARRIO 004552 GUALOCHE

MANZANA	ESTRATO	MANZANA	ESTRATO	MANZANA	ESTRATO	MANZANA	ESTRATO	MANZANA	ESTRATO
01	2	15	2	33	2	51	2	64	2
02	2	16	2	39	2	52	2	65	2
03	2	17	2	40	2	53	2	66	*
04	2	18	2	41	2	54	2	79	2
05	2	19	2	42	2	55	2	81	2
06	2	20	2	43	2	56	2	90	2
07	2	21	2	44	2	57	2	91	2
08	2	22	2	45	2	58	2	93	*
09	2	23	2	46	2	59	2	94	2
10	2	24	2	47	2	60	2	95	2
11	2	25	2	48	2	61	2	96	2
12	2	26	2	49	2	62	2	98	2
13	2	27	2	50	2	63	2	99	2
14	2	29	2						

BARRIO 004553 ANDALUCIA II

MANZANA	ESTRATO	MANZANA	ESTRATO	MANZANA	ESTRATO	MANZANA	ESTRATO	MANZANA	ESTRATO
01	*	24	2	37	2	54	2	71	2
05	2	25	2	38	2	56	2	72	2
06	2	26	2	39	2	62	2	73	2
07	2	27	2	40	2	63	2	74	2
08	2	28	2	41	2	64	2	75	2
09	2	29	2	43	2	65	2	76	2
10	2	31	2	44	2	66	2	77	2
14	2	32	2	45	2	67	2	78	2
15	2	33	2	46	2	68	2	79	2
16	2	34	2	50	2	69	2	80	2
17	2	35	2	53	2	70	2	94	2
21	2	36	2						

BARRIO 004557 GRAN BRITALIA

MANZANA	ESTRATO	MANZANA	ESTRATO	MANZANA	ESTRATO	MANZANA	ESTRATO	MANZANA	ESTRATO
57	2	06	2	20	2	35	2	48	2
58	2	07	2	21	*	36	2	49	2
62	2	08	2	22	2	37	2	50	2
63	2	09	2	23	2	38	2	51	2
64	2	10	2	24	2	39	2	52	2
65	2	11	2	25	2	40	2	53	2
66	2	12	2	26	2	41	2	54	*
86	2	13	2	27	2	42	2	56	*
91	2	14	2	28	2	43	2	83	*
01	2	15	2	29	2	44	2	84	*
02	2	16	2	30	*	45	2	88	2
03	2	17	2	32	2	46	2	89	*
04	2	18	2	33	2	47	2	90	2
05	2	19	2	34	2				

BARRIO 004561 EL JARDIN

MANZANA	ESTRATO	MANZANA	ESTRATO	MANZANA	ESTRATO	MANZANA	ESTRATO	MANZANA	ESTRATO
07	2	20	2	30	2	42	2	51	2
10	2	21	2	31	2	43	2	52	*
11	2	22	2	35	2	44	2	53	2
12	2	24	2	36	2	45	2	54	2
14	2	25	2	37	2	46	2	55	2
15	2	26	2	38	2	47	2	56	2
17	2	27	2	39	2	48	2	57	*
18	2	28	2	40	2	49	2	70	2
19	2	29	2	41	2	50	2	75	2

* Corresponde a manzanas que no tienen ningún inmueble con uso residencial

BARRIO 004567 VILLAS DEL PROGRESO

MANZANA	ESTRATO	MANZANA	ESTRATO	MANZANA	ESTRATO	MANZANA	ESTRATO	MANZANA	ESTRATO
17	2	27	2	37	2	55	2	82	2
18	2	28	2	43	2	56	2	83	2
19	2	29	2	44	2	57	2	84	2
20	2	30	2	45	2	58	2	85	2
21	2	31	2	46	2	59	2	86	2
22	2	32	2	48	*	60	2	87	2
23	2	33	2	49	*	61	2	88	2
24	2	34	2	50	2	79	2	89	2
25	2	35	2	52	2	80	2	90	2
26	2	36	2	53	2	81	2	91	*

BARRIO 004568 JORGE URIBE BOTERO

MANZANA	ESTRATO	MANZANA	ESTRATO	MANZANA	ESTRATO	MANZANA	ESTRATO	MANZANA	ESTRATO
22	2	W1	2	02	2	10	2	18	2
23	2	W2	2	03	2	11	2	19	2
24	2	W3	2	04	2	12	2	20	*
25	2	W4	2	05	2	13	2	21	*
26	2	W5	2	06	2	14	2	28	2
27	2	W6	2	07	2	15	2	29	2
47	*	W7	2	08	2	16	2	30	2
48	2	01	2	09	2	17	2	51	*

BARRIO 004569 JOSE ANTONIO GALAN

MANZANA	ESTRATO	MANZANA	ESTRATO	MANZANA	ESTRATO	MANZANA	ESTRATO	MANZANA	ESTRATO
01	2	16	2	31	2	46	2	60	2
02	2	17	2	32	2	47	2	61	2
03	2	18	2	33	2	48	2	62	2
04	2	19	2	34	2	49	2	63	2
05	2	20	2	35	2	50	2	64	2
06	2	21	2	36	2	51	2	65	2
07	2	22	2	37	2	52	2	68	2
08	2	23	2	38	2	53	2	69	2
09	2	24	2	39	2	54	2	70	2
10	2	25	2	40	2	55	2	71	2
11	2	26	2	41	2	56	2	72	2
12	2	27	2	42	2	57	2	73	2
13	2	28	2	43	2	58	2	74	2
14	2	29	2	44	2	59	2	75	*
15	2	30	2	45	2				

BARRIO 004570 ANTONIA SANTOS

MANZANA	ESTRATO	MANZANA	ESTRATO	MANZANA	ESTRATO	MANZANA	ESTRATO	MANZANA	ESTRATO
01	2	11	2	21	2	32	2	41	2
02	2	12	2	22	2	33	2	42	2
03	2	13	2	24	2	34	2	43	*
04	2	14	2	25	2	35	2	44	*
05	2	15	2	26	*	36	2	46	2
06	2	16	2	27	2	37	2	47	2
07	2	17	2	28	*	38	2	48	2
08	2	18	2	29	2	39	2	49	2
09	2	19	2	30	2	40	2	53	2
10	2	20	2	31	2				

BARRIO 004573 CIUDELA EL RECREO

MANZANA	ESTRATO	MANZANA	ESTRATO	MANZANA	ESTRATO	MANZANA	ESTRATO	MANZANA	ESTRATO
01	*	15	2	62	2	73	2	85	2
02	2	16	2	63	2	74	2	86	*
03	2	22	2	64	2	76	2	87	2
04	*	53	*	65	*	77	2	88	2
06	2	54	*	66	*	78	2	89	2
07	2	56	2	67	*	79	2	90	2
08	*	57	2	68	2	80	2	91	2
11	*	58	2	69	2	81	2	92	2
12	2	59	2	70	2	82	2	93	2
13	2	60	2	71	2	83	2	94	2
14	2	61	2	72	2	84	2	95	2

* Corresponde a manzanas que no tienen ningún inmueble con uso residencial

BARRIO 004574 CHARLES DE GAULLE

MANZANA	ESTRATO	MANZANA	ESTRATO	MANZANA	ESTRATO	MANZANA	ESTRATO	MANZANA	ESTRATO
01	2	03	2	05	2	08	*	09	*
02	2	04	2	06	2				

BARRIO 004575 LOS LAURELES

MANZANA	ESTRATO	MANZANA	ESTRATO	MANZANA	ESTRATO	MANZANA	ESTRATO	MANZANA	ESTRATO
01	*	06	2	11	2	16	*	46	2
03	2	07	2	12	*	32	*	47	2
04	2	08	2	14	2	41	2	92	*
05	2	09	*	15	2	42	2		

BARRIO 004577 SAN BERNARDINO XXII URBANO

MANZANA	ESTRATO
01	*

BARRIO 004579 ESCOCIA

MANZANA	ESTRATO	MANZANA	ESTRATO	MANZANA	ESTRATO	MANZANA	ESTRATO	MANZANA	ESTRATO
01	2	20	2	38	2	56	2	82	2
02	2	21	2	39	2	59	2	83	2
03	2	22	2	40	2	61	2	84	2
04	2	23	2	41	2	62	*	85	2
05	2	24	2	42	2	63	2	86	2
06	2	25	2	43	2	64	2	87	2
07	2	26	2	44	2	65	2	88	2
08	2	27	2	45	2	66	2	89	2
09	2	28	2	46	2	67	2	90	2
10	2	29	2	47	2	68	2	92	2
11	2	30	2	48	2	69	2	93	2
13	2	31	2	49	2	71	2	94	2
14	2	32	2	50	2	73	2	95	2
15	2	33	2	51	2	74	2	96	2
16	2	34	2	52	2	78	2	97	2
17	2	35	2	53	2	79	2	98	*
18	2	36	2	54	2	80	2	99	2
19	2	37	2	55	2	81	2		

BARRIO 004580 BOSA NOVA EL PORVENIR

MANZANA	ESTRATO	MANZANA	ESTRATO	MANZANA	ESTRATO	MANZANA	ESTRATO	MANZANA	ESTRATO
01	2	13	2	24	2	37	2	60	2
02	2	14	2	25	2	38	2	61	2
03	2	15	2	27	2	39	2	66	*
04	2	16	2	28	2	40	2	68	2
05	2	17	2	29	2	43	*	72	2
06	2	18	2	30	2	46	2	73	2
07	2	19	*	32	2	47	2	74	2
08	2	20	*	33	2	56	2	75	2
09	2	21	*	34	2	57	2	76	2
10	2	22	2	35	2	58	2	79	2
11	2	23	2	36	2	59	2	89	2
12	2								

BARRIO 004583 ARGELIA II

MANZANA	ESTRATO	MANZANA	ESTRATO	MANZANA	ESTRATO	MANZANA	ESTRATO	MANZANA	ESTRATO
01	2	08	2	15	2	53	2	63	2
02	2	09	2	16	*	54	2	64	2
03	2	10	2	17	2	55	2	65	2
04	2	11	2	18	2	56	2	67	2
05	2	12	2	49	2	58	2	99	*
06	2	13	2	50	2	61	2	A1	2
07	2	14	2	52	2	62	2		

* Corresponde a manzanas que no tienen ningún inmueble con uso residencial

BARRIO 004586 JIMENEZ DE QUESADA II SECTOR

MANZANA	ESTRATO	MANZANA	ESTRATO	MANZANA	ESTRATO	MANZANA	ESTRATO	MANZANA	ESTRATO
01	*	17	2	32	*	49	2	66	2
02	2	18	2	33	2	50	2	67	2
03	2	19	2	34	2	51	2	68	2
04	2	20	*	35	2	53	2	69	2
05	2	21	2	36	2	54	2	70	2
06	2	22	2	37	2	55	2	71	2
07	2	23	*	38	2	56	2	72	*
08	2	24	*	39	2	58	2	73	*
09	2	25	*	42	2	59	*	91	2
10	2	26	*	43	2	60	2	92	2
11	2	27	*	44	2	61	2	93	2
12	2	28	*	45	2	62	2	94	2
13	2	29	*	46	2	63	2	95	2
14	2	30	*	47	2	64	2	96	2
15	2	31	*	48	2	65	2		

BARRIO 004587 LOS SAUCES

MANZANA	ESTRATO	MANZANA	ESTRATO	MANZANA	ESTRATO	MANZANA	ESTRATO	MANZANA	ESTRATO
01	2	13	2	25	2	37	2	85	2
02	2	14	2	26	2	38	2	86	2
03	2	15	2	27	2	39	2	87	2
04	2	16	2	28	2	40	2	88	2
05	2	17	2	29	2	53	2	89	2
06	2	18	2	30	2	54	2	90	2
07	2	19	2	31	2	55	2	92	2
08	2	20	2	32	*	60	2	93	2
09	2	21	2	33	2	80	2	94	2
10	2	22	2	34	2	81	2	95	2
11	2	23	2	35	2	84	2	96	2
12	2	24	2	36	2				

BARRIO 004588 EL DANUBIO AZUL

MANZANA	ESTRATO	MANZANA	ESTRATO	MANZANA	ESTRATO	MANZANA	ESTRATO	MANZANA	ESTRATO
01	*	13	2	20	2	30	2	39	2
02	2	14	2	21	2	31	2	40	2
08	2	15	2	23	2	32	2	41	2
09	2	16	2	24	2	35	2	42	2
10	2	17	2	26	2	36	2	56	2
11	2	18	2	27	2	37	2	95	2
12	2	19	2	28	2	38	2		

BARRIO 004589 SAN PEDRO

MANZANA	ESTRATO	MANZANA	ESTRATO	MANZANA	ESTRATO	MANZANA	ESTRATO	MANZANA	ESTRATO
01	2	20	2	43	2	50	2	77	2
02	2	28	2	44	2	51	2	88	2
07	2	31	2	45	2	52	2	89	2
15	2	40	2	46	2	53	2	98	2
16	2	41	2	48	2	54	2	99	2
17	2	42	2	49	2	72	2	A1	2

BARRIO 004590 SAN BERNARDINO XXV URBANO

MANZANA	ESTRATO	MANZANA	ESTRATO	MANZANA	ESTRATO
01	*	02	1	03	*

BARRIO 004591 EL PORTAL DEL BRASIL

MANZANA	ESTRATO	MANZANA	ESTRATO	MANZANA	ESTRATO	MANZANA	ESTRATO	MANZANA	ESTRATO
01	2	08	2	11	2	15	2	16	2
02	2	10	2	12	*				

* Corresponde a manzanas que no tienen ningún inmueble con uso residencial

BARRIO 004592 SAN MARTIN

MANZANA	ESTRATO	MANZANA	ESTRATO	MANZANA	ESTRATO	MANZANA	ESTRATO	MANZANA	ESTRATO
01	2	05	2	17	2	20	2	23	2
02	2	14	2	18	2	21	2	24	2
03	2	15	2	19	2	22	2	25	2
04	2	16	2						

BARRIO 004593 LA LIBERTAD

MANZANA	ESTRATO	MANZANA	ESTRATO	MANZANA	ESTRATO	MANZANA	ESTRATO	MANZANA	ESTRATO
01	*	17	2	30	2	67	2	84	2
04	2	18	2	31	2	68	2	85	2
05	2	20	2	32	2	69	2	86	2
06	2	21	*	33	2	71	2	87	2
08	2	23	2	34	2	75	2	88	2
09	2	24	2	35	2	76	2	89	2
10	2	25	2	36	2	77	2	90	2
11	2	26	2	41	2	78	2	91	2
12	2	27	2	42	2	79	2	92	2
13	2	28	2	65	2	80	2	98	2
14	2	29	2	66	2	83	2	99	2
15	2								

BARRIO 004594 SAN ANTONIO

MANZANA	ESTRATO	MANZANA	ESTRATO	MANZANA	ESTRATO	MANZANA	ESTRATO	MANZANA	ESTRATO
01	2	25	2	38	2	51	2	78	2
03	2	26	2	39	2	52	2	79	2
09	2	27	2	40	2	53	2	80	*
15	2	28	2	41	2	55	*	89	2
16	2	29	2	42	2	56	2	90	2
17	2	30	2	43	2	57	2	91	2
18	2	31	2	44	2	59	2	92	2
19	2	32	2	45	2	60	2	93	2
20	2	33	2	46	2	66	2	94	2
21	2	34	2	47	*	67	2	95	2
22	2	35	2	48	2	69	2	96	*
23	2	36	2	49	2	76	2	98	2
24	2	37	2	50	2	77	2	99	2

BARRIO 004595 CHICO SUR

MANZANA	ESTRATO	MANZANA	ESTRATO	MANZANA	ESTRATO	MANZANA	ESTRATO	MANZANA	ESTRATO
01	2	18	2	38	2	57	2	75	2
02	2	19	2	39	2	58	2	76	2
03	2	21	2	40	2	59	2	78	2
04	2	22	2	41	2	61	2	79	2
05	2	23	2	42	2	62	2	80	2
06	2	24	2	43	2	63	2	82	2
07	2	25	2	44	2	64	2	84	2
08	2	26	2	45	2	65	2	85	2
09	2	27	2	46	2	66	2	86	2
10	2	28	2	47	2	67	2	87	2
11	2	29	2	48	2	68	2	88	2
12	2	32	2	49	2	69	2	93	2
13	2	33	2	50	2	70	2	94	2
14	2	34	2	53	2	71	2	96	2
15	2	35	2	54	2	72	2	97	2
16	2	36	2	55	2	73	2	98	2
17	2	37	2	56	2	74	2		

* Corresponde a manzanas que no tienen ningún inmueble con uso residencial

BARRIO 004597 SAN BERNARDINO I

MANZANA	ESTRATO	MANZANA	ESTRATO	MANZANA	ESTRATO	MANZANA	ESTRATO	MANZANA	ESTRATO
01	2	31	2	45	2	59	2	79	2
02	2	32	2	46	2	60	2	80	2
03	2	33	2	47	2	61	2	81	2
06	2	34	2	48	2	62	2	82	2
09	2	35	2	49	2	63	2	83	2
11	2	36	2	50	2	64	2	84	2
16	2	37	2	51	2	65	2	A2	*
19	2	38	2	52	*	66	2	A3	*
22	2	39	2	53	*	67	2	B1	2
26	2	40	2	54	2	68	2	B2	2
27	2	41	2	55	2	69	2	B3	2
28	2	42	2	56	2	70	2	B4	2
29	2	43	2	57	2	71	2	G3	*
30	2	44	2	58	2	78	2		

BARRIO 004598 VILLA ANNY I

MANZANA	ESTRATO	MANZANA	ESTRATO	MANZANA	ESTRATO	MANZANA	ESTRATO	MANZANA	ESTRATO
01	*	12	2	32	2	36	2	40	*
02	2	13	2	33	2	37	2	41	*
03	2	30	2	34	2	38	2	42	*
10	2	31	2	35	2	39	2	43	*
11	*								

BARRIO 004599 VILLA ANNY II

MANZANA	ESTRATO	MANZANA	ESTRATO	MANZANA	ESTRATO	MANZANA	ESTRATO	MANZANA	ESTRATO
01	2	06	2	11	2	16	2	21	2
02	2	07	2	12	2	17	2	22	2
03	2	08	2	13	2	18	2	23	2
04	2	09	2	14	2	19	2	24	2
05	2	10	2	15	2	20	2		

BARRIO 004602 REMANSO URBANO

MANZANA	ESTRATO	MANZANA	ESTRATO	MANZANA	ESTRATO	MANZANA	ESTRATO	MANZANA	ESTRATO
02	*	16	1	22	1	24	1	28	1
08	1	20	1	23	1	25	1	88	2
15	1	21	1						

BARRIO 004604 BRASILIA

MANZANA	ESTRATO	MANZANA	ESTRATO	MANZANA	ESTRATO	MANZANA	ESTRATO	MANZANA	ESTRATO
01	2	30	2	49	2	66	2	83	2
02	2	31	2	50	2	67	*	84	2
03	2	32	2	51	2	68	2	85	2
04	2	33	2	52	2	69	2	86	2
05	2	34	2	53	2	70	2	87	2
06	2	35	2	54	2	71	2	88	2
07	2	36	2	55	2	72	2	89	2
09	2	37	2	56	2	73	2	90	2
10	2	38	2	57	2	74	2	91	2
11	2	40	2	58	2	75	2	92	2
12	2	41	2	59	2	76	2	93	2
13	2	42	2	60	2	77	2	94	2
14	2	43	2	61	2	78	2	95	2
19	*	44	2	62	2	79	2	96	2
21	*	45	2	63	2	80	2	97	2
22	*	46	2	64	2	81	2	98	2
28	2	47	2	65	2	82	2	A1	*
29	2	48	2						

BARRIO 004605 CHICALA

MANZANA	ESTRATO	MANZANA	ESTRATO	MANZANA	ESTRATO	MANZANA	ESTRATO	MANZANA	ESTRATO
01	2	05	2	09	*	15	2	28	*
02	2	06	2	12	2	16	2	33	*
03	2	07	2	13	2	19	2	34	2
04	2	08	2	14	2	27	*	43	*

* Corresponde a manzanas que no tienen ningún inmueble con uso residencial

BARRIO 004616 OSORIO X URBANO

MANZANA	ESTRATO	MANZANA	ESTRATO	MANZANA	ESTRATO	MANZANA	ESTRATO	MANZANA	ESTRATO
01	1	08	1	17	1	35	1	44	2
02	1	09	2	18	1	36	1	45	*
03	*	12	1	19	1	37	1	46	2
04	1	13	1	21	1	38	1	47	2
05	1	14	1	26	1	39	1	48	2
06	1	15	1	27	1	41	2	49	2
07	1	16	1	28	1	43	2	67	2

BARRIO 004622 BRASIL

MANZANA	ESTRATO	MANZANA	ESTRATO	MANZANA	ESTRATO	MANZANA	ESTRATO	MANZANA	ESTRATO
01	2	15	2	31	2	46	2	64	2
02	2	16	2	32	2	48	2	65	2
03	2	17	2	33	2	49	2	66	2
04	2	18	2	34	2	50	2	67	2
05	2	19	2	35	2	51	2	68	2
06	2	20	2	36	2	52	*	69	2
07	2	21	2	37	2	57	2	70	2
08	2	22	2	38	2	58	2	71	2
09	2	23	2	39	2	59	2	72	2
10	2	24	2	40	2	60	2	73	2
11	2	25	2	41	2	61	2	74	2
12	2	26	2	42	2	62	*	95	2
13	2	27	2	43	2	63	2	96	2
14	2	28	2	44	2				

BARRIO 004623 SAN BERNARDINO POTRERITOS

MANZANA	ESTRATO	MANZANA	ESTRATO	MANZANA	ESTRATO	MANZANA	ESTRATO	MANZANA	ESTRATO
01	1	14	1	26	1	38	1	67	2
02	1	15	1	27	1	39	2	68	2
03	1	16	1	28	1	40	2	69	2
04	1	17	1	29	1	41	2	70	2
05	1	18	1	30	1	42	2	71	2
06	1	19	1	31	1	51	1	72	2
07	1	20	1	32	1	54	2	73	2
08	1	21	1	33	1	62	2	74	2
09	1	22	1	34	1	63	2	75	2
10	1	23	1	35	1	64	2	76	2
11	1	24	1	36	1	65	2	77	2
12	1	25	1	37	1	66	1	78	2
13	1								

BARRIO 004624 LA VEGA SAN BERNARDINO

MANZANA	ESTRATO	MANZANA	ESTRATO	MANZANA	ESTRATO	MANZANA	ESTRATO	MANZANA	ESTRATO
01	1	03	1	04	1	05	1	06	1
02	1								

BARRIO 004625 EL REMANSO I

MANZANA	ESTRATO	MANZANA	ESTRATO	MANZANA	ESTRATO	MANZANA	ESTRATO	MANZANA	ESTRATO
01	2	18	2	42	2	58	2	80	2
02	2	19	2	43	2	59	2	86	2
03	2	26	2	44	2	60	2	87	2
04	2	30	2	45	2	61	2	88	1
05	2	31	2	46	2	62	2	89	2
06	2	32	2	48	2	63	2	90	2
07	2	33	2	49	2	65	2	91	2
09	2	34	2	50	2	66	2	92	2
10	2	35	2	52	2	67	2	93	2
11	2	36	2	53	2	69	2	94	2
12	2	37	2	54	2	70	2	95	2
13	2	38	2	55	2	71	2	96	2
14	2	39	2	56	2	72	2	97	2
15	2	40	2	57	2	77	2	98	2
17	2	41	2						

* Corresponde a manzanas que no tienen ningún inmueble con uso residencial

BARRIO 004628 BETANIA

MANZANA	ESTRATO	MANZANA	ESTRATO	MANZANA	ESTRATO	MANZANA	ESTRATO	MANZANA	ESTRATO
11	2	20	2	29	2	86	2	93	2
13	2	21	2	30	2	87	2	94	2
14	2	22	2	81	2	88	2	95	2
15	2	23	2	82	2	89	2	96	2
16	2	24	2	83	2	90	2	97	2
17	2	25	2	84	2	91	2	98	2
18	2	26	2	85	2	92	2	99	*
19	2	28	2						

BARRIO 004630 PARCELA EL PORVENIR

MANZANA	ESTRATO	MANZANA	ESTRATO	MANZANA	ESTRATO	MANZANA	ESTRATO	MANZANA	ESTRATO
01	1	11	1	21	2	29	*	36	2
02	1	12	1	22	*	30	2	38	2
03	1	13	1	23	2	31	2	39	2
04	1	14	1	24	2	32	2	40	2
05	1	17	*	25	2	33	2	41	*
06	2	18	1	26	2	34	*	B7	2
08	1	19	1	27	2	35	2	C1	2
10	2	20	1	28	2				

BARRIO 004631 EL CORZO

MANZANA	ESTRATO	MANZANA	ESTRATO	MANZANA	ESTRATO	MANZANA	ESTRATO	MANZANA	ESTRATO
01	2	16	1	39	1	54	1	74	1
02	2	17	1	40	1	55	1	75	2
03	2	18	1	41	1	56	1	76	2
04	2	19	1	42	1	57	1	77	2
05	1	20	1	43	1	58	1	78	2
06	1	29	1	44	1	59	1	79	2
07	1	30	1	45	1	60	1	91	2
08	1	31	1	46	1	61	1	92	*
09	1	32	1	47	1	62	1	93	2
10	1	33	1	48	1	63	1	94	2
11	1	34	1	49	1	64	1	95	2
12	2	35	1	50	1	65	1	B2	*
13	2	36	1	51	1	66	1	B3	2
14	1	37	1	52	1	67	1	B8	2
15	1	38	1	53	1	68	2		

BARRIO 004632 LA CABANA

MANZANA	ESTRATO	MANZANA	ESTRATO	MANZANA	ESTRATO	MANZANA	ESTRATO	MANZANA	ESTRATO
01	1	09	1	18	1	28	1	35	2
02	1	11	1	19	1	29	1	36	2
03	1	12	1	20	1	30	1	37	2
04	1	13	1	21	1	31	1	43	2
05	1	15	1	23	1	32	*	44	2
06	1	16	1	24	1	33	2	45	2
07	1	17	1	27	1	34	2	46	2
08	1								

* Corresponde a manzanas que no tienen ningún inmueble con uso residencial

BARRIO 004633 SANTA FE BOSA

MANZANA	ESTRATO	MANZANA	ESTRATO	MANZANA	ESTRATO	MANZANA	ESTRATO	MANZANA	ESTRATO
01	1	24	1	43	1	62	1	81	1
02	1	25	1	44	1	63	1	82	1
03	1	26	1	45	1	64	1	83	1
04	1	27	1	46	1	65	1	84	1
05	1	28	1	47	1	66	1	85	1
06	1	29	1	48	1	67	1	86	1
07	1	30	1	49	1	68	1	87	1
08	1	31	1	50	1	69	1	88	1
09	1	32	1	51	1	70	1	89	1
10	1	33	1	52	1	71	1	90	1
11	1	34	1	53	1	72	1	91	1
12	*	35	1	54	1	73	1	92	1
13	1	36	1	55	1	74	1	93	1
18	1	37	1	56	1	75	1	94	1
19	1	38	1	57	1	76	1	96	1
20	1	39	1	58	1	77	1	97	1
21	1	40	1	59	1	78	1	98	1
22	1	41	1	60	1	79	1	99	1
23	1	42	1	61	1	80	1		

BARRIO 004634 CANAVERALEJO

MANZANA	ESTRATO	MANZANA	ESTRATO	MANZANA	ESTRATO	MANZANA	ESTRATO	MANZANA	ESTRATO
01	1	30	*	48	1	58	*	77	1
02	2	39	1	49	1	59	1	78	1
03	*	40	1	50	1	60	1	79	1
04	2	41	1	51	1	61	1	80	1
05	2	42	1	52	1	62	1	81	1
06	2	43	1	53	1	63	1	82	1
26	1	44	1	54	1	64	1	83	1
27	1	45	1	55	1	65	1	84	1
28	1	46	1	56	1	66	1	85	1
29	1	47	1	57	1	67	1		

BARRIO 004635 SAN BERNARDINO II

MANZANA	ESTRATO	MANZANA	ESTRATO	MANZANA	ESTRATO	MANZANA	ESTRATO	MANZANA	ESTRATO
01	2	06	2	11	2	16	2	20	2
02	2	07	2	12	2	17	2	21	2
03	2	08	2	13	2	18	2	23	*
04	2	09	2	14	2	19	2	99	*
05	2	10	2	15	2				

BARRIO 004637 LAS MARGARITAS

MANZANA	ESTRATO	MANZANA	ESTRATO	MANZANA	ESTRATO	MANZANA	ESTRATO	MANZANA	ESTRATO
01	2	19	2	37	2	55	2	81	2
02	2	20	2	38	2	56	2	82	2
03	2	21	2	39	2	57	2	83	2
04	2	22	2	40	2	58	2	84	2
05	2	23	2	41	2	59	2	85	2
06	2	24	2	42	2	60	2	86	2
07	2	25	2	43	2	61	2	87	2
08	*	26	2	44	2	62	2	88	2
09	2	27	2	45	2	63	2	89	2
10	2	28	2	46	2	71	2	90	2
11	2	29	2	47	2	72	2	91	2
12	2	30	2	48	*	73	2	92	2
13	2	31	2	49	*	75	2	93	2
14	2	32	2	50	2	76	2	94	2
15	2	33	2	51	2	77	2	95	2
16	2	34	2	52	2	78	2	96	2
17	2	35	2	53	2	79	2	97	2
18	2	36	2	54	2	80	2	98	2

* Corresponde a manzanas que no tienen ningún inmueble con uso residencial

BARRIO 004638 CIUDELA EL RECREO II

MANZANA	ESTRATO	MANZANA	ESTRATO	MANZANA	ESTRATO	MANZANA	ESTRATO	MANZANA	ESTRATO
01	2	09	2	16	2	23	*	31	2
02	2	10	2	17	2	24	*	32	2
03	2	11	2	18	*	26	*	33	2
04	2	12	2	19	2	27	2	34	2
05	2	13	2	20	2	28	*	35	2
06	2	14	2	21	2	29	*	36	2
07	2	15	2	22	2	30	2	37	2
08	2								

BARRIO 004641 LA INDEPENDENCIA

MANZANA	ESTRATO	MANZANA	ESTRATO	MANZANA	ESTRATO	MANZANA	ESTRATO	MANZANA	ESTRATO
02	2	18	2	35	2	49	2	64	2
03	2	19	2	36	2	51	2	65	2
04	2	20	2	37	2	52	2	66	2
05	2	21	2	38	2	53	2	67	2
07	2	22	2	39	2	54	2	68	2
08	2	23	2	40	2	55	2	70	2
09	2	24	2	41	2	56	2	71	2
10	2	25	2	42	2	57	2	72	2
11	2	26	2	43	2	58	2	73	2
12	2	27	2	44	2	59	2	75	2
13	2	28	2	45	2	60	2	76	2
14	2	31	2	46	2	61	2	77	2
15	2	32	2	47	2	62	2	78	2
16	2	34	2	48	2	63	2	79	2
17	2								

BARRIO 004642 ISLANDIA

MANZANA	ESTRATO	MANZANA	ESTRATO	MANZANA	ESTRATO	MANZANA	ESTRATO	MANZANA	ESTRATO
01	2	18	2	43	2	62	2	76	*
04	2	19	2	45	2	63	2	77	2
05	2	20	2	46	2	64	2	78	2
06	2	21	2	47	2	65	2	79	2
07	2	22	2	48	2	66	2	80	*
08	2	23	2	49	2	67	2	95	2
09	*	24	2	50	2	68	2	97	2
10	*	25	*	51	2	69	2	98	2
11	2	26	2	52	2	70	2	99	2
12	2	27	2	57	2	71	2	D1	2
13	2	28	2	58	2	72	2	E1	2
14	2	29	2	59	2	73	2	X3	2
15	2	30	2	60	2	74	2	Z9	2
16	2	40	2	61	2				

BARRIO 004643 EL CORZO I

MANZANA	ESTRATO	MANZANA	ESTRATO	MANZANA	ESTRATO	MANZANA	ESTRATO	MANZANA	ESTRATO
05	2	09	2	75	2	82	*	88	2
06	2	10	2	76	2	83	2	96	2
07	2	72	2	80	2	84	*	97	2
08	2	74	2	81	2	86	*	98	*

BARRIO 105318 SAN BERNARDINO XVIII

MANZANA	ESTRATO	MANZANA	ESTRATO	MANZANA	ESTRATO	MANZANA	ESTRATO	MANZANA	ESTRATO
00	1	15	1	21	1	A1	1	A9	2
06	1	16	1	22	1	A2	1	C1	1
08	1	19	1	26	1	A3	1	C2	1
13	1	20	1	55	1	A7	1	Y9	1

BARRIO 105325 SAN BERNARDINO XXV

MANZANA	ESTRATO
A1	2

BARRIO 205316 VILLA EMMA

MANZANA	ESTRATO	MANZANA	ESTRATO
42	1	47	1

* Corresponde a manzanas que no tienen ningún inmueble con uso residencial

BARRIO 205318 SAN BERNARDINO XVIII

MANZANA	ESTRATO	MANZANA	ESTRATO	MANZANA	ESTRATO	MANZANA	ESTRATO	MANZANA	ESTRATO
27	1	29	1	31	1	33	1	35	1
28	1	30	1	32	1	34	1	36	1

BARRIO 205319 SAN BERNARDINO XIX

MANZANA	ESTRATO	MANZANA	ESTRATO	MANZANA	ESTRATO	MANZANA	ESTRATO
01	2	02	2	16	2	17	2

BARRIO 205320 EL REMANSO

MANZANA	ESTRATO	MANZANA	ESTRATO	MANZANA	ESTRATO
01	1	27	*	29	1

BARRIO 205322 CAMPO VERDE

MANZANA	ESTRATO	MANZANA	ESTRATO	MANZANA	ESTRATO	MANZANA	ESTRATO	MANZANA	ESTRATO
02	2	09	2	18	2	23	2	28	2
03	2	14	2	19	*	24	2	29	2
04	2	15	2	20	*	25	2	30	2
05	2	16	2	21	2	26	2	31	2
07	2	17	2	22	2	27	2	32	2
08	2								

LOCALIDAD 8 - KENNEDY**BARRIO 004316 LAS MARGARITAS**

MANZANA	ESTRATO	MANZANA	ESTRATO	MANZANA	ESTRATO	MANZANA	ESTRATO	MANZANA	ESTRATO
01	2	05	2	10	2	14	2	18	2
02	*	06	2	11	2	16	2	45	2
04	2	09	2	12	2	17	2		

BARRIO 004501 HIPOTECHO

MANZANA	ESTRATO	MANZANA	ESTRATO	MANZANA	ESTRATO	MANZANA	ESTRATO	MANZANA	ESTRATO
01	3	19	3	36	3	54	3	71	3
02	3	20	3	37	*	55	3	72	3
03	3	21	3	38	3	56	3	74	*
04	3	22	3	39	3	57	3	75	3
05	3	23	3	40	3	58	3	76	*
06	3	24	3	41	3	59	3	77	*
07	3	25	3	42	3	60	3	78	*
08	3	26	3	43	3	61	3	79	2
09	3	27	3	44	3	62	3	80	2
10	3	28	3	45	3	63	3	81	2
11	3	29	3	46	3	64	3	82	2
12	3	30	3	47	3	65	3	83	2
13	3	31	3	48	*	66	3	84	2
14	3	32	3	49	3	67	3	85	2
15	3	33	3	50	*	68	3	86	2
16	3	34	3	51	3	69	3	87	2
17	3	35	3	52	*	70	3	88	3
18	3								

* Corresponde a manzanas que no tienen ningún inmueble con uso residencial

BARRIO 004502 HIPOTECHEO OCCIDENTAL

MANZANA	ESTRATO	MANZANA	ESTRATO	MANZANA	ESTRATO	MANZANA	ESTRATO	MANZANA	ESTRATO
04	3	25	3	35	3	45	2	62	3
06	2	26	3	36	3	46	2	63	3
12	2	27	3	37	3	47	2	64	3
13	2	28	3	38	3	48	2	65	3
15	2	29	3	39	3	49	2	66	3
16	2	30	3	40	2	50	2	67	3
17	3	31	3	41	2	51	2	68	3
21	2	32	3	42	2	52	*	69	*
22	2	33	3	43	2	53	*	71	*
23	*	34	3	44	2	61	3	79	4
24	3								

BARRIO 004503 PROVIVIENDA ORIENTAL

MANZANA	ESTRATO	MANZANA	ESTRATO	MANZANA	ESTRATO	MANZANA	ESTRATO	MANZANA	ESTRATO
01	3	18	3	35	3	51	3	84	3
02	3	19	3	36	3	52	3	85	3
03	3	20	3	37	*	53	3	86	3
04	3	21	3	38	3	54	3	87	*
05	3	22	3	39	3	55	3	88	*
06	*	23	3	40	3	56	3	89	3
07	3	24	3	41	3	57	3	90	*
08	*	25	3	42	3	58	3	91	3
09	3	26	3	43	3	59	3	92	3
10	3	27	3	44	*	60	3	93	3
11	3	28	3	45	3	61	*	94	3
12	3	29	3	46	3	66	3	95	3
13	3	30	3	47	3	79	3	96	3
14	3	31	3	48	3	81	3	97	3
15	3	32	3	49	3	82	3	98	3
16	3	33	3	50	3	83	3	99	3
17	3	34	3						

BARRIO 004504 PROVIVIENDA

MANZANA	ESTRATO	MANZANA	ESTRATO	MANZANA	ESTRATO	MANZANA	ESTRATO	MANZANA	ESTRATO
01	3	21	3	40	3	59	3	79	3
02	3	22	3	41	3	60	3	80	3
03	3	23	3	42	3	61	3	81	3
05	3	24	3	43	3	62	3	82	3
06	3	25	3	44	3	63	3	83	3
07	3	26	3	45	3	64	3	84	3
08	3	27	3	46	3	65	3	85	3
09	3	28	3	47	3	66	3	86	*
10	3	29	3	48	3	67	3	87	3
11	3	30	3	49	3	68	3	88	3
12	3	31	3	50	*	69	3	91	3
13	3	32	3	51	3	70	3	92	*
14	3	33	3	52	3	71	3	93	*
15	3	34	3	53	3	72	3	94	*
16	3	35	3	54	3	73	3	95	3
17	3	36	3	55	3	74	3	96	3
18	3	37	3	56	3	75	*	97	3
19	*	38	3	57	3	76	3	98	3
20	3	39	3	58	3	77	3	99	*

* Corresponde a manzanas que no tienen ningún inmueble con uso residencial

BARRIO 004505 PROVIVIENDA OCCIDENTAL

MANZANA	ESTRATO	MANZANA	ESTRATO	MANZANA	ESTRATO	MANZANA	ESTRATO	MANZANA	ESTRATO
01	3	19	3	37	3	56	3	75	*
02	3	20	3	38	3	57	3	76	*
03	3	21	3	39	3	58	3	77	3
04	3	22	3	40	3	59	3	78	3
05	3	23	3	42	3	60	3	80	3
06	3	24	3	43	3	61	3	81	3
07	3	25	3	44	3	62	3	82	3
08	3	26	3	45	3	63	3	83	3
09	3	27	3	46	3	64	3	84	3
10	3	28	3	47	3	65	*	85	3
11	3	29	3	48	3	66	3	88	3
12	3	30	3	49	*	67	3	89	3
13	3	31	3	50	3	69	3	90	3
14	3	32	*	51	3	70	3	92	3
15	3	33	3	52	3	71	3	93	3
16	3	34	3	53	3	72	3	94	3
17	3	35	3	54	3	73	3	95	3
18	3	36	3	55	3	74	3	96	3

BARRIO 004506 LA CAMPINA

MANZANA	ESTRATO	MANZANA	ESTRATO	MANZANA	ESTRATO	MANZANA	ESTRATO	MANZANA	ESTRATO
01	3	17	3	34	3	63	3	80	3
02	3	18	3	35	3	64	3	81	3
03	3	19	3	36	3	65	3	82	3
04	3	20	3	37	3	66	3	83	3
05	3	21	3	38	3	67	3	84	3
06	3	22	3	39	3	68	3	85	3
07	3	23	3	42	3	69	3	86	3
08	3	24	3	46	3	70	3	87	3
09	3	26	*	47	3	71	3	88	3
10	3	27	3	51	3	72	3	89	3
11	3	28	3	53	3	73	3	90	3
12	*	29	3	55	3	74	3	91	*
13	3	30	3	56	*	76	3	95	*
14	3	31	3	57	3	77	3	98	3
15	3	32	3	58	3	78	3	99	*
16	3	33	3	62	3	79	3		

BARRIO 004507 CIUDAD KENNEDY SUR

MANZANA	ESTRATO	MANZANA	ESTRATO	MANZANA	ESTRATO	MANZANA	ESTRATO	MANZANA	ESTRATO
01	3	19	3	37	3	55	3	73	*
02	3	20	*	38	3	56	3	74	*
03	3	21	3	39	3	57	3	75	*
04	3	22	*	40	3	58	3	76	*
05	3	23	*	41	3	59	3	77	*
06	3	24	*	42	3	60	*	78	*
07	3	25	3	43	3	61	3	79	*
08	3	26	3	44	3	62	3	80	*
09	3	27	3	45	3	63	3	81	*
10	3	28	3	46	3	64	3	82	*
11	*	29	3	47	3	65	3	83	*
12	3	30	3	48	3	66	3	84	*
13	3	31	3	49	*	67	3	85	*
14	3	32	*	50	3	68	3	86	*
15	3	33	3	51	3	69	*	87	*
16	3	34	3	52	3	70	*	88	*
17	3	35	3	53	3	71	*	89	*
18	3	36	3	54	*	72	*		

* Corresponde a manzanas que no tienen ningún inmueble con uso residencial

BARRIO 004508 CIUDAD KENNEDY OCCIDENTAL

MANZANA	ESTRATO	MANZANA	ESTRATO	MANZANA	ESTRATO	MANZANA	ESTRATO	MANZANA	ESTRATO
01	3	13	3	25	3	38	3	49	3
02	3	14	3	26	3	39	3	50	3
03	3	15	3	27	3	40	3	51	3
04	3	16	3	28	3	41	3	52	3
05	3	17	3	29	3	42	3	53	3
06	3	18	3	30	3	43	3	54	3
07	3	19	3	31	3	44	3	55	3
08	3	20	3	32	3	45	3	56	3
09	3	21	3	34	3	46	*	57	3
10	3	22	3	35	3	47	3	58	3
11	3	23	3	36	3	48	3	59	*
12	3	24	*	37	3				

BARRIO 004509 CIUDAD KENNEDY

MANZANA	ESTRATO	MANZANA	ESTRATO	MANZANA	ESTRATO	MANZANA	ESTRATO	MANZANA	ESTRATO
01	3	20	*	39	3	58	3	77	3
02	*	21	3	40	3	59	3	78	3
03	3	22	3	41	3	60	3	79	3
04	3	23	3	42	3	61	3	80	3
05	3	24	3	43	3	62	3	81	3
06	*	25	3	44	3	63	3	82	*
07	3	26	3	45	*	64	3	83	3
08	3	27	3	46	3	65	3	84	3
09	3	28	3	47	3	66	3	85	3
10	3	29	3	48	3	67	3	86	3
11	3	30	*	49	3	68	3	87	3
12	3	31	3	50	3	69	3	88	3
13	3	32	3	51	3	70	3	89	3
14	3	33	3	52	*	71	3	90	*
15	3	34	3	53	3	72	3	91	*
16	3	35	3	54	3	73	3	92	*
17	3	36	3	55	3	74	3	93	*
18	3	37	3	56	3	75	3	94	*
19	*	38	3	57	3	76	3	96	*

BARRIO 004510 CIUDAD KENNEDY ORIENTAL

MANZANA	ESTRATO	MANZANA	ESTRATO	MANZANA	ESTRATO	MANZANA	ESTRATO	MANZANA	ESTRATO
01	3	20	3	39	3	58	3	76	3
02	3	21	3	40	3	59	3	77	3
03	3	22	3	41	*	60	3	78	3
04	3	23	3	42	3	61	3	79	3
05	3	24	3	43	3	62	*	80	3
06	3	25	3	44	3	63	3	81	3
07	3	26	3	45	3	64	3	82	3
08	3	27	3	46	3	65	3	83	3
09	3	28	3	47	3	66	3	84	*
10	*	29	3	48	3	67	3	86	*
11	3	30	3	49	3	68	3	88	3
12	3	31	3	50	3	69	3	90	3
13	3	32	3	51	3	70	3	94	3
14	3	33	3	52	3	71	*	95	3
15	3	34	3	53	3	72	3	96	3
16	*	35	3	54	3	73	3	97	3
17	3	36	3	56	3	74	3	98	3
18	3	37	3	57	3	75	3	99	3
19	3	38	3						

* Corresponde a manzanas que no tienen ningún inmueble con uso residencial

BARRIO 004511 CIUDAD KENNEDY CENTRAL

MANZANA	ESTRATO	MANZANA	ESTRATO	MANZANA	ESTRATO	MANZANA	ESTRATO	MANZANA	ESTRATO
01	3	18	*	34	3	50	3	66	3
02	3	19	3	35	3	51	3	67	3
03	3	20	3	36	3	52	3	68	*
04	3	21	3	37	3	53	3	69	3
05	3	22	3	38	3	54	3	70	3
06	3	23	3	39	3	55	3	71	3
07	3	24	3	40	3	56	3	72	3
08	3	25	3	41	3	57	3	73	3
09	3	26	3	42	3	58	3	74	3
10	*	27	3	43	3	59	3	75	3
11	3	28	3	44	3	60	3	76	*
12	3	29	3	45	3	61	3	77	3
13	3	30	3	46	3	62	3	78	3
14	3	31	3	47	3	63	3	79	3
15	3	32	3	48	3	64	*	80	3
16	3	33	3	49	3	65	3	81	*
17	3								

BARRIO 004512 TIMIZA

MANZANA	ESTRATO	MANZANA	ESTRATO	MANZANA	ESTRATO	MANZANA	ESTRATO	MANZANA	ESTRATO
10	3	19	*	28	3	52	3	62	3
11	3	20	3	29	3	53	*	63	3
12	3	21	3	30	3	54	3	64	3
13	3	22	3	31	3	57	*	65	3
14	3	23	3	47	3	58	*	66	3
15	3	24	3	48	3	59	3	67	3
16	3	25	3	49	3	60	3	68	3
17	3	26	3	50	3	61	3	74	*
18	3	27	3	51	3				

BARRIO 004514 CIUDAD KENNEDY NORTE

MANZANA	ESTRATO	MANZANA	ESTRATO	MANZANA	ESTRATO	MANZANA	ESTRATO	MANZANA	ESTRATO
01	3	20	3	39	*	59	3	77	*
02	3	21	3	40	*	60	3	78	3
03	*	22	3	41	*	61	3	79	3
04	3	23	3	42	3	62	3	80	3
05	3	24	3	44	3	63	3	81	3
06	3	25	3	45	*	64	3	82	3
07	3	26	*	46	*	65	3	83	3
08	3	27	3	47	*	66	3	86	3
09	3	28	3	49	3	67	3	87	3
10	3	29	3	50	3	68	3	88	3
11	3	30	3	51	3	69	3	89	3
12	3	31	3	52	3	70	3	90	3
13	3	32	3	53	3	71	3	91	3
14	3	33	3	54	3	72	*	92	3
15	3	34	3	55	3	73	*	93	*
16	3	35	3	56	3	74	3	97	*
17	3	36	*	57	3	75	*	98	3
18	3	37	3	58	3	76	3	99	3
19	3	38	3						

BARRIO 004515 TUNDAMA

MANZANA	ESTRATO	MANZANA	ESTRATO	MANZANA	ESTRATO	MANZANA	ESTRATO	MANZANA	ESTRATO
32	3	38	*	51	3	54	3	57	3
33	3	49	3	52	3	55	3	90	3
34	3	50	3	53	3	56	3	91	3

* Corresponde a manzanas que no tienen ningún inmueble con uso residencial

BARRIO 004516 BOITA

MANZANA	ESTRATO	MANZANA	ESTRATO	MANZANA	ESTRATO	MANZANA	ESTRATO	MANZANA	ESTRATO
01	3	12	3	22	3	35	3	61	3
02	3	13	3	23	3	36	3	62	3
03	3	14	3	24	3	37	3	63	3
04	3	15	3	25	3	38	*	64	*
05	3	16	3	26	3	40	3	65	3
06	3	17	3	27	3	45	3	66	3
07	3	18	3	28	3	46	3	67	3
08	3	19	3	29	3	58	3	68	3
09	3	20	3	30	3	59	3	69	*
10	3	21	3	31	3	60	3	99	*
11	3								

BARRIO 004517 JACQUELINE

MANZANA	ESTRATO	MANZANA	ESTRATO	MANZANA	ESTRATO	MANZANA	ESTRATO	MANZANA	ESTRATO
02	*	24	2	44	2	60	2	85	2
03	*	25	2	45	2	61	2	86	2
06	2	30	2	46	2	62	2	87	2
07	2	31	2	47	2	63	2	88	2
08	2	32	2	48	2	64	2	89	2
09	2	33	2	49	2	65	2	90	2
10	2	34	2	50	2	66	2	91	2
11	2	35	2	51	2	67	2	92	2
12	2	36	2	52	2	68	2	93	2
13	2	37	2	53	2	69	2	94	2
14	2	38	2	54	2	79	2	95	2
15	2	39	2	55	2	80	2	96	2
16	2	40	2	56	2	81	2	97	2
17	2	41	2	57	*	83	2	98	2
18	2	42	2	58	*	84	*	99	2
19	2	43	2	59	2				

BARRIO 004518 TIMIZA A

MANZANA	ESTRATO	MANZANA	ESTRATO	MANZANA	ESTRATO	MANZANA	ESTRATO	MANZANA	ESTRATO
01	3	17	3	32	3	49	3	71	3
02	3	18	3	38	3	50	3	80	3
03	*	19	3	41	3	51	3	89	3
05	3	20	3	42	3	52	3	90	3
07	3	25	3	43	3	53	3	91	3
08	3	26	*	44	3	54	3	92	*
09	3	27	3	45	3	63	*	93	3
10	3	28	3	46	3	67	3	94	3
11	3	29	3	47	3	68	3	98	*
14	3	30	3	48	3	70	3	99	*
16	3								

BARRIO 004519 ESCOCIA

MANZANA	ESTRATO	MANZANA	ESTRATO	MANZANA	ESTRATO	MANZANA	ESTRATO	MANZANA	ESTRATO
01	2	20	2	40	2	59	2	81	2
02	2	21	2	41	2	60	2	82	2
03	2	22	2	42	2	61	2	83	2
04	2	23	2	43	2	62	2	86	2
05	2	24	2	44	2	63	2	87	2
06	2	25	2	45	2	64	2	88	2
07	2	26	2	46	2	65	2	89	2
08	2	27	2	47	2	66	*	90	2
09	2	28	2	48	2	67	*	91	2
10	2	29	2	49	2	71	2	92	2
11	2	30	2	50	2	72	2	93	2
12	2	32	2	51	2	73	2	94	2
13	2	33	2	52	2	74	2	95	*
14	2	34	2	53	2	75	2	96	2
15	2	35	2	54	2	76	2	97	2
16	2	36	2	55	2	77	2	98	2
17	2	37	2	56	2	78	2	99	2
18	2	38	2	57	2	79	2	70	2
19	2	39	2	58	2	80	2		

* Corresponde a manzanas que no tienen ningún inmueble con uso residencial

BARRIO 004520 LA PAZ BOSA

MANZANA	ESTRATO	MANZANA	ESTRATO	MANZANA	ESTRATO	MANZANA	ESTRATO	MANZANA	ESTRATO
03	2	38	2	61	2	78	2	08	2
04	2	39	2	62	2	79	2	09	2
05	2	40	2	64	2	80	2	10	2
06	2	41	2	65	2	81	*	11	2
07	2	42	2	66	2	82	2	12	2
24	2	43	2	67	2	83	2	13	2
26	2	44	2	68	2	84	2	14	2
29	*	45	2	69	2	85	2	15	2
30	2	46	2	70	2	86	2	16	2
31	2	47	*	71	2	87	2	17	2
32	2	50	2	72	2	88	2	18	2
33	2	53	2	73	2	89	2	20	2
34	2	55	2	74	2	90	2	21	2
35	2	56	2	75	2	95	2	25	2
36	2	57	2	76	2	96	2	49	2
37	2	58	2	77	2	97	2		

BARRIO 004525 PASTRANA

MANZANA	ESTRATO	MANZANA	ESTRATO	MANZANA	ESTRATO	MANZANA	ESTRATO	MANZANA	ESTRATO
01	3	15	3	29	3	42	3	87	3
02	3	16	3	30	3	43	3	88	3
03	3	17	3	31	3	45	3	89	3
04	3	18	3	32	3	46	3	90	3
05	3	19	3	33	3	48	*	91	3
06	3	20	3	34	3	55	3	92	3
07	3	21	*	35	3	56	3	93	3
08	3	22	3	36	3	57	3	94	*
09	3	23	3	37	3	58	3	95	3
10	3	24	3	38	3	59	3	96	3
11	3	25	3	39	3	60	*	97	3
12	*	26	3	40	3	61	*	98	3
13	3	27	3	41	3	66	3	99	3
14	3	28	3						

BARRIO 004529 CEMENTERIO JARDINES APOGEO

MANZANA	ESTRATO	MANZANA	ESTRATO	MANZANA	ESTRATO	MANZANA	ESTRATO	MANZANA	ESTRATO
13	2	25	2	36	2	47	2	58	2
14	2	26	2	37	2	48	2	60	*
15	2	27	2	38	2	49	2	75	*
16	2	28	2	39	2	50	2	76	*
17	2	29	2	40	2	51	2	78	*
18	2	30	2	41	2	52	2	79	*
19	2	31	2	42	2	53	2	80	*
20	2	32	2	43	2	54	2	81	*
21	2	33	2	44	2	55	2	83	*
22	2	34	2	45	2	56	2	84	*
23	2	35	*	46	2	57	2	77	*
24	2								

BARRIO 004530 TIMIZA B

MANZANA	ESTRATO	MANZANA	ESTRATO	MANZANA	ESTRATO	MANZANA	ESTRATO	MANZANA	ESTRATO
01	3	14	3	27	3	41	3	54	3
02	3	15	3	28	*	42	3	55	3
03	3	16	3	29	3	43	3	56	3
04	3	17	3	30	3	44	3	57	3
05	3	18	*	31	3	45	3	58	3
06	3	19	3	32	3	46	3	59	3
07	3	20	3	33	3	47	3	60	3
08	3	21	3	34	3	48	3	61	3
09	3	22	3	35	3	49	3	62	*
10	*	23	3	36	*	50	3	63	*
11	3	24	3	37	*	51	3	64	*
12	3	25	*	38	3	52	3	65	*
13	3	26	3	40	*	53	3	66	*

* Corresponde a manzanas que no tienen ningún inmueble con uso residencial

BARRIO 004531 MANDALAY

MANZANA	ESTRATO	MANZANA	ESTRATO	MANZANA	ESTRATO	MANZANA	ESTRATO	MANZANA	ESTRATO
01	3	09	*	16	4	23	4	30	4
02	4	10	4	17	4	24	4	31	4
03	3	11	4	18	*	25	*	32	4
04	4	12	4	19	4	26	*	33	4
05	4	13	4	20	4	27	*	34	4
06	4	14	4	21	4	28	4	35	*
07	*	15	4	22	4	29	4	36	*
08	4								

BARRIO 004532 LA CECILIA

MANZANA	ESTRATO	MANZANA	ESTRATO	MANZANA	ESTRATO	MANZANA	ESTRATO	MANZANA	ESTRATO
01	2	15	2	29	*	43	*	57	2
02	2	16	2	30	2	44	2	58	*
03	2	17	2	31	*	45	2	60	2
04	2	18	*	32	2	46	2	61	2
05	*	19	2	33	2	47	2	62	2
06	2	20	2	34	2	48	2	63	2
07	2	21	2	35	2	49	2	64	2
08	2	22	2	36	2	50	2	65	2
09	2	23	*	37	2	51	2	66	2
10	2	24	2	38	2	52	2	67	2
11	2	25	2	39	2	53	2	68	2
12	2	26	2	40	2	54	*	69	2
13	2	27	2	41	2	55	2	99	*
14	2	28	2	42	2	56	2		

BARRIO 004534 ROMA

MANZANA	ESTRATO	MANZANA	ESTRATO	MANZANA	ESTRATO	MANZANA	ESTRATO	MANZANA	ESTRATO
01	3	20	3	39	3	57	3	75	3
02	3	21	3	40	3	58	3	76	3
03	3	22	3	41	3	59	3	77	3
04	3	23	3	42	3	60	3	78	3
05	3	24	3	43	3	61	3	79	3
06	3	25	3	44	3	62	3	80	3
07	3	26	3	45	3	63	3	81	3
08	3	27	3	46	3	64	3	82	*
09	3	28	3	47	3	65	3	85	*
10	3	29	3	48	3	66	3	86	3
11	3	30	3	49	*	67	3	87	3
12	3	31	3	50	3	68	3	88	3
13	3	32	3	51	3	69	3	89	3
14	3	33	3	52	3	70	3	90	*
15	3	34	3	53	3	71	3	91	*
16	3	35	3	54	3	72	3	92	*
17	3	36	3	55	*	73	3	93	*
18	3	37	3	56	3	74	3	97	*
19	3	38	3						

BARRIO 004535 CLASS

MANZANA	ESTRATO	MANZANA	ESTRATO	MANZANA	ESTRATO	MANZANA	ESTRATO	MANZANA	ESTRATO
01	2	10	2	18	2	27	2	35	2
02	2	11	2	19	2	28	2	36	2
03	2	12	2	20	2	29	2	37	2
04	2	13	2	22	2	30	2	38	2
05	2	14	2	23	2	31	2	39	2
06	2	15	2	24	2	32	2	40	2
07	2	16	2	25	*	33	2	41	2
08	2	17	2	26	2	34	2	48	2
09	2								

* Corresponde a manzanas que no tienen ningún inmueble con uso residencial

BARRIO 004536 EL RUBI

MANZANA	ESTRATO	MANZANA	ESTRATO	MANZANA	ESTRATO	MANZANA	ESTRATO	MANZANA	ESTRATO
01	3	12	3	23	3	34	2	89	2
02	3	13	3	24	3	35	2	90	3
03	3	14	3	25	3	36	2	91	2
04	3	15	3	26	3	37	2	92	2
05	3	16	3	27	3	38	3	93	2
06	3	17	3	28	2	39	3	94	2
07	2	18	3	29	3	40	3	95	2
08	2	19	3	30	3	41	3	97	2
09	3	20	3	31	2	49	3	98	2
10	3	21	3	32	2	87	2	99	2
11	3	22	3	33	*	88	2		

BARRIO 004537 CASABLANCA

MANZANA	ESTRATO	MANZANA	ESTRATO	MANZANA	ESTRATO	MANZANA	ESTRATO	MANZANA	ESTRATO
01	3	09	3	17	3	25	3	33	3
02	3	10	3	18	3	26	3	34	3
03	3	11	3	19	3	27	3	35	*
04	3	12	*	20	3	28	3	36	3
05	3	13	3	21	3	29	3	37	3
06	3	14	3	22	3	30	3	46	3
07	*	15	3	23	3	31	3	47	3
08	3	16	3	24	3	32	3	98	3

BARRIO 004540 CATALINA II

MANZANA	ESTRATO	MANZANA	ESTRATO	MANZANA	ESTRATO	MANZANA	ESTRATO	MANZANA	ESTRATO
19	*	36	2	51	2	67	3	82	3
20	*	37	2	52	2	68	3	83	3
21	*	38	2	53	2	69	3	84	3
23	*	39	2	54	2	70	3	85	3
24	*	40	*	55	2	71	3	86	3
25	*	41	2	56	2	72	3	87	3
27	2	42	2	57	2	73	3	88	3
28	2	43	2	58	2	74	3	89	3
29	2	44	2	60	2	75	3	91	3
30	2	45	2	61	2	76	3	92	3
31	2	46	2	62	2	77	3	93	*
32	2	47	2	63	2	78	3	94	*
33	2	48	2	64	2	79	3	95	*
34	2	49	*	65	3	80	3	96	*
35	2	50	2	66	3	81	3		

BARRIO 004541 EL PARAISO BOSA

MANZANA	ESTRATO	MANZANA	ESTRATO	MANZANA	ESTRATO	MANZANA	ESTRATO	MANZANA	ESTRATO
01	2	07	2	54	2	61	2	66	2
02	2	08	2	55	2	62	2	67	2
03	2	50	2	56	2	63	2	68	2
04	2	51	2	57	2	64	2	69	2
05	2	52	2	59	2	65	2	74	*
06	2	53	2	60	2				

BARRIO 004542 ALQUERIA LA FRAGUA NORTE

MANZANA	ESTRATO	MANZANA	ESTRATO	MANZANA	ESTRATO	MANZANA	ESTRATO	MANZANA	ESTRATO
01	2	15	2	24	2	33	2	71	2
02	*	16	2	25	2	34	2	72	2
04	*	17	2	26	2	35	2	73	2
05	2	18	2	27	2	36	2	74	2
09	2	19	2	28	2	37	2	76	2
10	2	20	2	29	2	38	2	77	2
11	2	21	2	30	2	39	2	78	*
12	2	22	2	31	2	41	*	79	2
14	2	23	3	32	2	70	2	80	2

* Corresponde a manzanas que no tienen ningún inmueble con uso residencial

BARRIO 004543 ALQUERIA LA FRAGUA

MANZANA	ESTRATO	MANZANA	ESTRATO	MANZANA	ESTRATO	MANZANA	ESTRATO	MANZANA	ESTRATO
04	2	42	2	62	2	77	2	88	2
08	2	43	2	63	2	78	2	89	2
13	2	44	2	64	2	79	2	90	2
31	*	45	2	65	2	80	2	91	2
32	2	46	2	66	2	81	2	92	2
33	2	47	2	67	2	82	2	93	2
37	2	48	2	68	2	83	2	94	2
38	2	49	2	70	2	84	2	95	2
39	2	59	2	72	2	85	2	96	2
40	2	60	2	75	2	86	2	97	2
41	2	61	2	76	2	87	2	98	2

BARRIO 004544 LAS DELICIAS

MANZANA	ESTRATO	MANZANA	ESTRATO	MANZANA	ESTRATO	MANZANA	ESTRATO	MANZANA	ESTRATO
03	3	21	3	37	3	55	3	72	3
04	3	22	3	38	3	57	3	73	3
05	3	23	3	39	3	58	3	74	*
08	3	24	3	40	3	59	3	75	2
09	3	25	3	41	3	60	3	76	3
10	3	26	3	42	3	61	3	78	3
11	3	27	3	43	3	62	3	81	*
12	3	28	*	44	3	63	3	82	2
13	3	29	3	46	3	64	3	83	2
14	3	30	3	47	*	65	3	84	2
15	3	31	3	48	3	66	3	85	2
16	3	32	3	49	3	67	3	86	2
17	3	33	3	50	*	68	3	87	2
18	3	34	*	52	3	69	3	88	2
19	*	35	3	53	3	70	3	90	*
20	3	36	3	54	3	71	3		

BARRIO 004545 CATALINA

MANZANA	ESTRATO	MANZANA	ESTRATO	MANZANA	ESTRATO	MANZANA	ESTRATO	MANZANA	ESTRATO
02	2	22	2	42	3	62	3	82	3
03	2	23	2	43	3	63	3	83	3
04	2	24	2	44	3	64	3	84	3
05	2	25	2	45	3	65	3	85	*
06	2	26	2	46	3	66	3	86	3
07	2	27	2	47	3	67	3	87	3
08	2	28	2	48	3	68	3	88	3
09	2	29	2	49	3	69	3	89	2
10	2	30	3	50	3	70	3	90	*
11	2	31	3	51	3	71	3	91	*
12	2	32	3	52	3	72	3	92	2
13	2	33	3	53	3	73	3	93	*
14	2	34	3	54	3	74	3	94	2
15	2	35	3	55	3	75	3	95	*
16	2	36	2	56	3	76	3	96	*
17	3	37	2	57	2	77	3	97	*
18	3	38	2	58	3	78	2	98	*
19	3	39	2	59	3	79	2	99	*
20	*	40	2	60	3	80	3	A1	*
21	2	41	3	61	3	81	3		

BARRIO 004547 CORABASTOS

MANZANA	ESTRATO	MANZANA	ESTRATO	MANZANA	ESTRATO	MANZANA	ESTRATO	MANZANA	ESTRATO
01	*	19	*	79	2	80	2	81	2
02	*								

BARRIO 004548 TECHO

MANZANA	ESTRATO	MANZANA	ESTRATO	MANZANA	ESTRATO	MANZANA	ESTRATO
01	3	02	3	03	3	04	3

* Corresponde a manzanas que no tienen ningún inmueble con uso residencial

BARRIO 004549 NUEVA YORK

MANZANA	ESTRATO	MANZANA	ESTRATO	MANZANA	ESTRATO	MANZANA	ESTRATO	MANZANA	ESTRATO
01	2	06	2	11	2	16	2	21	2
02	2	07	2	12	2	17	2	22	2
03	2	08	2	13	2	18	2	23	2
04	2	09	2	14	2	19	2	24	2
05	2	10	2	15	*	20	2	25	*

BARRIO 004551 HIPOTECHO SUR

MANZANA	ESTRATO	MANZANA	ESTRATO	MANZANA	ESTRATO	MANZANA	ESTRATO	MANZANA	ESTRATO
01	2	17	2	33	2	49	2	64	2
02	2	18	2	34	2	50	2	65	2
03	2	19	2	35	2	51	2	66	2
04	2	20	2	36	2	52	2	67	2
05	2	21	2	37	2	53	2	68	2
06	2	22	2	38	2	54	2	69	2
07	2	23	2	39	2	55	2	70	2
08	2	24	2	40	2	56	2	71	2
09	2	25	2	41	4	57	2	72	2
10	2	26	2	42	2	58	2	73	4
11	2	27	2	43	2	59	2	74	2
12	2	28	2	44	2	60	2	75	2
13	2	29	2	45	2	61	2	76	2
14	2	30	2	46	2	62	2	77	2
15	2	31	2	47	2	63	2	78	*
16	2	32	2	48	2				

BARRIO 004554 PATIO BONITO

MANZANA	ESTRATO	MANZANA	ESTRATO	MANZANA	ESTRATO	MANZANA	ESTRATO	MANZANA	ESTRATO
01	2	19	2	37	2	56	2	74	2
02	2	20	2	38	2	57	2	75	2
03	2	21	2	40	2	58	2	76	2
04	2	22	2	41	2	59	2	77	2
05	2	23	*	42	2	60	2	78	2
06	2	24	2	43	2	61	2	79	2
07	2	25	2	44	2	62	2	80	2
08	2	26	2	45	2	63	2	81	2
09	2	27	2	46	2	64	2	82	2
10	2	28	2	47	2	65	2	83	2
11	2	29	2	48	2	66	2	84	2
12	2	30	2	49	2	67	2	85	2
13	2	31	2	50	2	68	2	86	2
14	2	32	2	51	2	69	2	87	2
15	2	33	2	52	2	70	2	88	2
16	2	34	2	53	2	71	2	89	2
17	2	35	2	54	2	72	2	90	*
18	2	36	2	55	2	73	2		

BARRIO 004555 PATIO BONITO II

MANZANA	ESTRATO	MANZANA	ESTRATO	MANZANA	ESTRATO	MANZANA	ESTRATO	MANZANA	ESTRATO
01	2	15	2	29	2	44	2	60	2
02	2	16	2	30	2	45	2	61	2
03	2	17	2	31	2	46	2	62	2
04	2	18	2	32	2	47	2	63	2
05	2	19	2	33	2	50	2	64	2
06	2	20	2	34	2	51	2	65	2
07	2	21	2	35	2	53	2	66	2
08	2	22	2	36	2	54	2	67	2
09	2	23	2	37	2	55	2	68	2
10	2	24	2	38	2	56	2	70	2
11	2	25	2	39	2	57	2	75	*
12	2	26	2	40	2	58	2	77	*
13	2	27	2	42	2	59	2	96	*
14	2	28	2	43	2				

* Corresponde a manzanas que no tienen ningún inmueble con uso residencial

BARRIO 004556 GRAN BRITALIA I

MANZANA	ESTRATO	MANZANA	ESTRATO	MANZANA	ESTRATO	MANZANA	ESTRATO	MANZANA	ESTRATO
01	2	20	2	39	2	58	2	77	*
02	2	21	2	40	2	59	2	78	2
03	2	22	2	41	2	60	2	79	2
04	2	23	2	42	2	61	2	80	2
05	2	24	2	43	2	62	*	81	2
06	2	25	2	44	2	63	2	82	2
07	2	26	2	45	2	64	2	83	2
08	2	27	2	46	2	65	2	84	2
09	2	28	2	47	2	66	2	85	2
10	2	29	2	48	2	67	2	86	2
11	2	30	2	49	2	68	2	87	2
12	2	31	2	50	2	69	2	88	2
13	2	32	2	51	2	70	2	89	2
14	2	33	2	52	*	71	2	90	2
15	2	34	2	53	2	72	2	91	2
16	2	35	2	54	2	73	*	92	2
17	2	36	2	55	2	74	*	93	*
18	2	37	2	56	2	75	*	96	*
19	2	38	2	57	2	76	*	97	*

BARRIO 004557 GRAN BRITALIA

MANZANA	ESTRATO	MANZANA	ESTRATO	MANZANA	ESTRATO	MANZANA	ESTRATO	MANZANA	ESTRATO
57	2	06	2	20	2	35	2	48	2
58	2	07	2	21	*	36	2	49	2
62	2	08	2	22	2	37	2	50	2
63	2	09	2	23	2	38	2	51	2
64	2	10	2	24	2	39	2	52	2
65	2	11	2	25	2	40	2	53	2
66	2	12	2	26	2	41	2	54	*
86	2	13	2	27	2	42	2	56	*
91	2	14	2	28	2	43	2	83	*
01	2	15	2	29	2	44	2	84	*
02	2	16	2	30	*	45	2	88	2
03	2	17	2	32	2	46	2	89	*
04	2	18	2	33	2	47	2	90	2
05	2	19	2	34	2				

BARRIO 004558 CAMPO HERMOSO

MANZANA	ESTRATO	MANZANA	ESTRATO	MANZANA	ESTRATO	MANZANA	ESTRATO	MANZANA	ESTRATO
01	2	07	2	13	2	19	2	24	2
02	2	08	2	14	2	20	2	25	*
03	2	09	2	15	2	21	2	26	2
04	2	10	*	16	2	22	2	27	2
05	2	11	2	17	2	23	2	28	*
06	2	12	2	18	2				

BARRIO 004559 EL CARMELO

MANZANA	ESTRATO	MANZANA	ESTRATO	MANZANA	ESTRATO	MANZANA	ESTRATO	MANZANA	ESTRATO
01	*	28	*	42	2	58	2	71	2
13	*	29	2	43	2	59	2	72	2
16	2	30	2	45	2	60	2	73	2
17	2	31	2	46	2	61	2	74	2
18	2	32	*	47	2	62	2	75	2
19	2	33	2	48	2	63	2	76	2
20	*	34	2	49	2	64	2	77	2
21	2	36	2	50	2	65	2	78	2
22	2	37	2	51	2	66	2	79	2
23	2	38	2	52	2	67	2	80	*
24	*	39	2	53	2	68	2	81	2
25	2	40	2	54	2	69	2	82	2
26	2	41	2	55	2	70	2	83	2
27	2								

BARRIO 004560 SAUCEDAL

MANZANA	ESTRATO	MANZANA	ESTRATO	MANZANA	ESTRATO	MANZANA	ESTRATO	MANZANA	ESTRATO
01	2	03	2	05	2	07	2	09	2
02	2	04	2	06	2	08	2	10	2

* Corresponde a manzanas que no tienen ningún inmueble con uso residencial

Página 85 de 210

BARRIO 004562 LLANO GRANDE

MANZANA	ESTRATO	MANZANA	ESTRATO	MANZANA	ESTRATO	MANZANA	ESTRATO	MANZANA	ESTRATO
01	2	08	2	16	2	23	2	69	2
02	2	09	2	17	2	24	2	70	2
03	2	10	2	18	2	25	2	71	2
04	2	11	2	19	2	26	2	72	2
05	2	12	2	20	2	27	2	73	2
06	2	13	*	21	2	67	2	74	2
07	2	14	*	22	2	68	2		

BARRIO 004563 GUADALUPE

MANZANA	ESTRATO	MANZANA	ESTRATO	MANZANA	ESTRATO	MANZANA	ESTRATO	MANZANA	ESTRATO
10	2	13	2	05	*	17	*	21	*
11	2	14	2	16	3	18	*	22	*
12	2	15	2						

BARRIO 004564 TAIRONA

MANZANA	ESTRATO	MANZANA	ESTRATO	MANZANA	ESTRATO	MANZANA	ESTRATO	MANZANA	ESTRATO
01	2	04	2	07	2	10	2	12	*
02	2	05	2	08	2	11	2	13	2
03	2	06	2	09	2				

BARRIO 004565 TOCAREMA

MANZANA	ESTRATO	MANZANA	ESTRATO	MANZANA	ESTRATO	MANZANA	ESTRATO	MANZANA	ESTRATO
01	2	13	2	24	2	51	2	62	2
02	2	14	2	27	2	52	2	63	*
03	2	15	2	28	2	53	2	64	2
04	2	16	2	42	3	55	2	66	2
05	2	17	2	43	3	56	2	70	2
06	2	18	*	44	3	57	2	71	2
07	2	19	*	45	3	58	2	72	2
08	2	20	2	46	3	59	*	73	2
09	2	21	2	47	*	60	2	74	2
10	2	22	2	49	2	61	2	75	2
12	2	23	2	50	2				

BARRIO 004566 PATIO BONITO III

MANZANA	ESTRATO	MANZANA	ESTRATO	MANZANA	ESTRATO	MANZANA	ESTRATO	MANZANA	ESTRATO
01	2	10	2	18	2	26	*	34	2
02	2	11	2	19	2	27	*	35	2
03	2	12	2	20	2	28	*	36	2
04	2	13	2	21	2	29	2	37	2
05	2	14	2	22	2	30	*	38	2
06	2	15	2	23	2	31	2	39	2
07	2	16	2	24	2	32	2	40	*
08	2	17	2	25	2	33	2	41	2
09	*								

BARRIO 004568 JORGE URIBE BOTERO

MANZANA	ESTRATO	MANZANA	ESTRATO	MANZANA	ESTRATO	MANZANA	ESTRATO	MANZANA	ESTRATO
22	2	W1	2	02	2	10	2	18	2
23	2	W2	2	03	2	11	2	19	2
24	2	W3	2	04	2	12	2	20	*
25	2	W4	2	05	2	13	2	21	*
26	2	W5	2	06	2	14	2	28	2
27	2	W6	2	07	2	15	2	29	2
47	*	W7	2	08	2	16	2	30	2
48	2	01	2	09	2	17	2	51	*

* Corresponde a manzanas que no tienen ningún inmueble con uso residencial

BARRIO 004576 CASA BLANCA SUR

MANZANA	ESTRATO	MANZANA	ESTRATO	MANZANA	ESTRATO	MANZANA	ESTRATO	MANZANA	ESTRATO
05	2	21	2	37	2	57	2	73	2
06	2	22	2	38	2	59	2	74	2
07	2	23	2	39	2	60	2	75	2
08	2	24	2	40	2	61	2	76	2
09	2	25	2	41	*	62	2	77	2
10	2	26	2	42	2	63	2	78	2
11	2	27	2	44	*	64	2	79	2
12	2	28	2	48	2	65	2	80	2
13	2	29	2	49	2	66	2	81	2
14	2	30	2	50	2	67	2	82	2
15	2	31	2	51	2	68	2	88	2
16	2	32	2	52	2	69	2	89	2
17	2	33	2	53	2	70	2	91	*
18	2	34	2	54	2	71	2	92	*
19	2	35	2	55	2	72	2	96	2
20	2	36	2	56	2				

BARRIO 004578 VILLA NELLY III SECTOR

MANZANA	ESTRATO	MANZANA	ESTRATO	MANZANA	ESTRATO	MANZANA	ESTRATO	MANZANA	ESTRATO
01	2	05	2	09	2	13	2	16	2
02	2	06	2	10	2	14	2	17	2
03	2	07	2	11	2	15	2	18	*
04	2	08	2	12	2				

BARRIO 004581 TIMIZA C

MANZANA	ESTRATO	MANZANA	ESTRATO	MANZANA	ESTRATO	MANZANA	ESTRATO	MANZANA	ESTRATO
01	3	37	3	50	*	74	3	87	3
02	3	38	3	51	*	75	3	88	3
03	3	39	3	52	*	76	3	89	*
04	3	40	3	53	*	77	3	90	3
05	3	41	3	54	*	78	3	91	3
06	3	42	*	55	3	79	3	92	3
07	3	43	3	56	*	80	3	93	3
08	3	44	3	57	*	81	3	94	3
09	*	45	3	58	3	82	3	95	3
32	3	46	3	70	3	83	3	96	3
33	3	47	*	71	3	84	3	97	3
34	3	48	*	72	3	85	3	98	2
35	3	49	*	73	3	86	3	99	3
36	3								

BARRIO 004582 RENANIA URAPANES

MANZANA	ESTRATO	MANZANA	ESTRATO	MANZANA	ESTRATO	MANZANA	ESTRATO	MANZANA	ESTRATO
01	2	07	2	12	2	16	2	Y9	*
02	3	08	2	13	2	17	2	Z1	3
04	2	09	2	14	2	74	2	Z2	3
05	2	10	2	15	2	75	2	Z3	3
06	2	11	2						

BARRIO 004584 SANTA CATALINA

MANZANA	ESTRATO	MANZANA	ESTRATO	MANZANA	ESTRATO	MANZANA	ESTRATO	MANZANA	ESTRATO
01	3	14	3	34	3	76	3	88	3
02	3	15	3	35	3	77	3	89	3
03	3	16	3	36	3	78	3	90	3
04	3	17	3	38	3	79	3	91	3
05	*	18	*	39	3	80	3	92	3
06	3	20	3	40	3	81	3	93	3
07	3	21	3	70	*	82	3	94	3
08	3	22	3	71	*	83	3	95	3
09	3	23	3	72	*	84	3	96	3
10	3	30	3	73	*	85	3	97	3
11	3	31	3	74	*	86	3	98	3
12	3	32	3	75	*	87	3	99	3
13	3	33	3						

* Corresponde a manzanas que no tienen ningún inmueble con uso residencial

BARRIO 004596 ALQUERIA LA FRAGUA II

MANZANA	ESTRATO	MANZANA	ESTRATO	MANZANA	ESTRATO	MANZANA	ESTRATO	MANZANA	ESTRATO
01	2	11	2	21	2	34	3	55	2
02	2	12	2	22	2	35	3	56	2
03	*	13	2	23	2	36	3	57	2
04	2	14	2	24	2	37	3	58	3
05	3	15	2	25	2	50	2	69	3
06	3	16	2	26	2	51	2	70	3
07	*	17	2	27	2	52	2	71	3
08	2	18	2	28	2	53	2	73	3
09	2	19	2	29	2	54	2	74	3
10	3	20	2	30	3				

BARRIO 004601 CALANDAIMA

MANZANA	ESTRATO	MANZANA	ESTRATO	MANZANA	ESTRATO	MANZANA	ESTRATO	MANZANA	ESTRATO
01	2	17	2	33	2	49	2	65	2
02	2	18	2	34	2	50	2	66	2
03	2	19	2	35	*	51	2	67	2
04	2	20	2	36	2	52	2	68	2
05	2	21	2	37	*	53	2	69	2
06	2	22	2	38	*	54	2	70	2
07	2	23	2	39	2	55	2	71	2
08	2	24	2	40	2	56	2	72	2
09	2	25	2	41	2	57	2	73	*
10	2	26	2	42	2	58	2	75	*
11	2	27	2	43	2	59	2	76	*
12	2	28	2	44	2	60	2	77	2
13	2	29	2	45	2	61	2	78	2
14	2	30	2	46	2	62	2	79	*
15	2	31	*	47	2	63	2	80	*
16	2	32	2	48	2	64	2		

BARRIO 004603 EL PARAISO

MANZANA	ESTRATO	MANZANA	ESTRATO	MANZANA	ESTRATO	MANZANA	ESTRATO	MANZANA	ESTRATO
11	2	17	2	23	2	28	2	33	2
12	2	18	*	24	2	29	2	34	2
13	2	19	2	25	2	30	2	35	2
14	2	20	2	26	2	31	2	36	2
15	2	21	2	27	2	32	2	37	2
16	2	22	2						

BARRIO 004607 CIUDAD DE CALI

MANZANA	ESTRATO	MANZANA	ESTRATO	MANZANA	ESTRATO	MANZANA	ESTRATO	MANZANA	ESTRATO
01	2	21	2	40	2	59	2	78	2
02	2	22	2	41	2	60	2	79	2
03	2	23	2	42	2	61	2	80	2
04	*	24	2	43	2	62	2	81	2
05	2	25	2	44	2	63	2	82	2
06	2	26	2	45	2	64	2	83	2
07	2	27	2	46	2	65	2	84	2
08	2	28	2	47	2	66	2	85	2
09	2	29	2	48	2	67	2	86	2
10	2	30	2	49	2	68	2	87	2
11	2	31	2	50	2	69	2	88	2
12	2	32	2	51	2	70	2	89	2
13	2	33	2	52	2	71	2	90	2
14	2	34	2	53	2	72	2	91	2
15	2	35	2	54	2	73	2	92	2
16	2	36	2	55	2	74	2	93	2
17	2	37	2	56	2	75	2	94	2
18	2	38	2	57	2	76	2	96	2
19	2	39	2	58	2	77	2	98	*
20	2								

* Corresponde a manzanas que no tienen ningún inmueble con uso residencial

BARRIO 004609 LOS ALMENDROS

MANZANA	ESTRATO	MANZANA	ESTRATO	MANZANA	ESTRATO	MANZANA	ESTRATO	MANZANA	ESTRATO
16	*	31	2	46	2	61	2	76	2
17	2	32	2	47	2	62	2	77	2
18	2	33	2	48	2	63	2	78	2
19	2	34	2	49	2	64	2	79	2
20	2	35	2	50	2	65	2	80	2
21	2	36	2	51	2	66	2	81	2
22	2	37	2	52	2	67	2	82	2
23	2	38	2	53	2	68	2	83	2
24	2	39	2	54	2	69	2	84	2
25	2	40	2	55	2	70	2	85	2
26	2	41	2	56	2	71	2	86	2
27	2	42	2	57	2	72	2	87	2
28	2	43	2	58	2	73	2	88	2
29	2	44	2	59	2	74	2	89	2
30	2	45	2	60	2	75	2	90	2

BARRIO 004611 EL JAZMIN

MANZANA	ESTRATO	MANZANA	ESTRATO	MANZANA	ESTRATO	MANZANA	ESTRATO	MANZANA	ESTRATO
02	2	14	2	25	1	41	1	76	2
03	*	15	*	26	1	42	1	77	2
04	2	16	2	27	1	68	2	78	2
05	2	17	2	28	1	69	2	79	2
06	2	18	2	29	1	70	2	80	2
07	2	19	2	30	1	71	2	81	*
08	2	20	2	36	2	72	2	82	2
09	2	21	2	37	1	73	2	83	2
10	2	22	2	38	1	74	2	84	1
11	1	23	2	39	1	75	2	85	2
12	1	24	2	40	1				

BARRIO 004612 DINDALITO

MANZANA	ESTRATO	MANZANA	ESTRATO	MANZANA	ESTRATO	MANZANA	ESTRATO	MANZANA	ESTRATO
01	2	21	2	41	2	60	2	79	2
02	2	22	2	42	2	61	2	80	2
03	2	23	2	43	2	62	2	81	2
04	2	24	2	44	2	63	2	82	2
05	2	25	2	45	2	64	2	84	*
06	2	26	2	46	2	65	2	85	2
07	2	27	2	47	2	66	2	86	2
08	2	28	2	48	2	67	2	87	2
09	2	29	2	49	2	68	2	88	2
10	2	30	2	50	2	69	2	89	2
11	2	31	2	51	2	70	2	90	2
12	2	32	2	52	2	71	2	91	2
13	2	33	2	53	2	72	2	92	2
14	2	34	2	54	2	73	2	93	2
15	2	35	2	55	2	74	2	94	2
16	2	36	2	56	2	75	2	95	2
17	2	37	2	57	2	76	2	96	2
18	2	38	2	58	2	77	2	97	*
19	2	39	2	59	2	78	2	98	2
20	2	40	2						

* Corresponde a manzanas que no tienen ningún inmueble con uso residencial

BARRIO 004613 PROVIVIENDA OCCIDENTAL

MANZANA	ESTRATO	MANZANA	ESTRATO	MANZANA	ESTRATO	MANZANA	ESTRATO	MANZANA	ESTRATO
01	2	17	*	32	2	47	2	62	2
02	*	18	2	33	2	48	2	63	2
03	2	19	2	34	2	49	2	64	2
04	2	20	2	35	2	50	2	65	2
05	2	21	2	36	2	51	2	66	2
06	2	22	2	37	2	52	2	67	2
07	2	23	2	38	2	53	2	68	2
08	2	24	2	39	2	54	2	69	2
09	2	25	2	40	2	55	2	70	2
10	2	26	2	41	2	56	*	71	2
11	2	27	2	42	2	57	2	72	2
12	2	28	2	43	2	58	2	73	2
13	2	29	2	44	2	59	2	74	2
14	2	30	2	45	2	60	2	75	2
15	2	31	2	46	2	61	2	76	2
16	2								

BARRIO 004614 DINDALITO

MANZANA	ESTRATO	MANZANA	ESTRATO	MANZANA	ESTRATO	MANZANA	ESTRATO	MANZANA	ESTRATO
01	2	10	2	19	2	74	2	85	2
02	2	11	2	20	2	75	2	86	2
03	2	12	2	21	2	76	2	87	2
04	2	13	2	22	2	78	2	88	2
05	2	14	2	24	2	79	*	89	2
06	2	15	2	25	2	80	2	91	*
07	2	16	2	26	2	81	2	95	*
08	2	17	2	27	2	82	2	98	*
09	2	18	2	28	2	83	*		

BARRIO 004615 OSORIO XII

MANZANA	ESTRATO
01	*

BARRIO 004617 TINTALITO

MANZANA	ESTRATO	MANZANA	ESTRATO	MANZANA	ESTRATO	MANZANA	ESTRATO	MANZANA	ESTRATO
01	*	09	2	18	*	54	2	61	2
02	2	10	2	48	2	55	2	62	2
03	2	11	2	49	2	56	2	63	2
04	2	13	2	50	2	57	2	64	2
05	2	14	2	51	2	58	2	65	*
06	2	15	2	52	2	59	2	66	2
07	2	16	2	53	2	60	2		

BARRIO 004618 DINTALITO

MANZANA	ESTRATO	MANZANA	ESTRATO	MANZANA	ESTRATO	MANZANA	ESTRATO	MANZANA	ESTRATO
01	2	32	2	43	2	54	2	65	2
05	2	33	2	44	2	55	2	66	2
06	2	34	2	45	2	56	2	67	2
07	2	35	2	46	2	57	2	68	2
08	2	36	2	47	2	58	2	69	2
09	2	37	2	48	2	59	2	70	2
10	2	38	2	49	2	60	2	71	2
16	*	39	2	50	2	61	2	72	2
29	2	40	2	51	2	62	*	84	2
30	2	41	2	52	2	63	2	93	*
31	2	42	2	53	2	64	2	94	*

* Corresponde a manzanas que no tienen ningún inmueble con uso residencial

BARRIO 004619 CHUCUA DE LA VACA III

MANZANA	ESTRATO	MANZANA	ESTRATO	MANZANA	ESTRATO	MANZANA	ESTRATO	MANZANA	ESTRATO
01	2	11	2	21	2	31	2	40	*
02	2	12	2	22	2	32	2	41	*
03	2	13	2	23	2	33	2	42	*
04	2	14	2	24	2	34	2	43	*
05	2	15	2	25	*	35	2	44	*
06	2	16	2	26	2	36	2	45	*
07	2	17	2	27	2	37	2	46	*
08	2	18	*	28	2	38	*	47	*
09	2	19	2	29	2	39	*	99	2
10	2	20	2	30	*				

BARRIO 004620 CHUCUA DE LA VACA II

MANZANA	ESTRATO	MANZANA	ESTRATO	MANZANA	ESTRATO	MANZANA	ESTRATO	MANZANA	ESTRATO
01	2	18	2	35	2	51	2	67	2
02	2	19	2	36	2	52	2	68	2
03	2	20	2	37	2	53	2	69	2
04	2	21	2	38	2	54	2	70	2
05	2	22	2	39	2	55	2	71	2
06	2	23	2	40	2	56	2	72	2
07	2	24	2	41	2	57	2	73	2
08	2	25	2	42	2	58	2	74	2
09	2	26	2	43	2	59	2	75	2
10	2	27	2	44	2	60	2	76	2
11	2	28	2	45	2	61	2	77	2
12	2	29	2	46	2	62	2	78	2
13	2	30	2	47	2	63	2	79	2
14	2	31	2	48	2	64	2	80	2
15	2	32	2	49	2	65	2	81	2
16	2	33	2	50	2	66	2	82	2
17	2	34	2						

BARRIO 004621 CHUCUA DE LA VACA I

MANZANA	ESTRATO	MANZANA	ESTRATO	MANZANA	ESTRATO	MANZANA	ESTRATO	MANZANA	ESTRATO
01	2	20	2	44	2	62	2	80	2
02	2	21	2	45	2	63	2	81	*
03	2	22	2	46	2	64	2	82	*
04	2	23	2	47	2	65	2	83	2
05	2	25	2	48	2	66	2	85	*
06	2	26	2	49	2	67	2	86	*
07	2	28	2	50	2	68	2	87	2
08	2	29	2	51	2	69	2	88	2
09	*	32	2	52	*	70	2	91	2
10	2	34	2	53	2	71	2	92	2
11	2	35	2	54	2	72	2	93	2
12	2	36	2	55	2	73	2	94	2
13	2	37	2	56	2	74	2	95	2
14	2	38	2	57	2	75	2	96	2
15	2	39	*	58	2	76	2	97	2
16	2	40	2	59	2	77	2	98	2
18	2	42	2	60	2	78	2	99	2
19	2	43	2	61	2	79	2		

BARRIO 004626 LAS ACACIAS

MANZANA	ESTRATO	MANZANA	ESTRATO	MANZANA	ESTRATO	MANZANA	ESTRATO	MANZANA	ESTRATO
01	1	04	1	07	1	09	1	12	1
02	1	05	1	08	1	10	*	14	1
03	1	06	1						

* Corresponde a manzanas que no tienen ningún inmueble con uso residencial

BARRIO 004627 GALAN

MANZANA	ESTRATO	MANZANA	ESTRATO	MANZANA	ESTRATO	MANZANA	ESTRATO	MANZANA	ESTRATO
01	1	21	1	32	2	43	2	54	2
02	1	22	1	33	2	44	2	55	2
03	1	23	1	34	2	45	2	56	2
04	1	24	1	35	2	46	2	71	*
05	1	25	1	36	2	47	2	73	*
06	1	26	1	37	2	48	2	74	2
07	1	27	2	38	2	49	2	75	2
08	*	28	2	39	2	50	2	76	2
13	2	29	2	40	2	51	2	77	2
19	1	30	2	41	2	52	2	78	2
20	1	31	2	42	2	53	2	79	2

BARRIO 006501 COOPERATIVA DE SUB-OFICIALES

MANZANA	ESTRATO	MANZANA	ESTRATO	MANZANA	ESTRATO	MANZANA	ESTRATO	MANZANA	ESTRATO
01	*	03	3	05	3	06	3	07	3
02	3	04	3						

BARRIO 006502 MARSELLA

MANZANA	ESTRATO	MANZANA	ESTRATO	MANZANA	ESTRATO	MANZANA	ESTRATO	MANZANA	ESTRATO
01	3	18	3	35	3	52	3	69	3
02	3	19	3	36	3	53	3	70	3
03	3	20	3	37	3	54	3	71	3
04	3	21	3	38	3	55	3	72	3
05	3	22	3	39	3	56	3	73	3
06	3	23	3	40	3	57	3	74	3
07	3	24	3	41	3	58	3	75	3
08	3	25	3	42	3	59	3	76	3
09	3	26	3	43	3	60	3	77	3
10	3	27	3	44	3	61	3	78	3
11	3	28	3	45	3	62	3	79	*
12	3	29	3	46	3	63	3	80	3
13	3	30	3	47	3	64	3	81	3
14	3	31	3	48	3	65	3	82	*
15	3	32	3	49	3	66	*	83	4
16	3	33	3	50	3	67	3	84	4
17	3	34	3	51	3	68	3	85	4

BARRIO 006503 VISION DE ORIENTE

MANZANA	ESTRATO	MANZANA	ESTRATO	MANZANA	ESTRATO	MANZANA	ESTRATO	MANZANA	ESTRATO
01	3	08	3	15	3	22	3	29	3
02	3	09	3	16	3	23	3	30	3
03	3	10	3	17	3	24	3	31	*
04	3	11	3	18	3	25	3	32	*
05	3	12	3	19	3	26	3	33	3
06	3	13	3	20	3	27	3	35	*
07	3	14	3	21	3	28	3		

BARRIO 006504 BAVARIA

MANZANA	ESTRATO	MANZANA	ESTRATO	MANZANA	ESTRATO	MANZANA	ESTRATO	MANZANA	ESTRATO
01	*	22	3	39	3	54	3	64	3
02	3	23	3	44	3	55	3	65	3
06	3	27	3	45	3	56	3	66	*
07	3	28	3	46	3	57	3	67	3
09	3	29	3	47	3	58	3	69	3
10	3	30	3	48	3	59	3	70	3
11	3	31	3	49	3	60	3	71	3
12	3	35	3	50	3	61	3	73	3
19	3	36	3	51	3	62	3	74	3
20	3	37	3	52	3	63	3	90	*
21	3	38	3	53	3				

* Corresponde a manzanas que no tienen ningún inmueble con uso residencial

BARRIO 006505 PIO XII

MANZANA	ESTRATO	MANZANA	ESTRATO	MANZANA	ESTRATO	MANZANA	ESTRATO	MANZANA	ESTRATO
02	3	07	3	15	3	22	3	40	3
03	3	08	3	16	3	24	3	42	3
04	3	11	3	17	3	25	3	43	3
05	3	12	3	18	3	27	3	44	3
06	3	13	*	19	3	28	3	46	3

BARRIO 006506 CASTILLA

MANZANA	ESTRATO	MANZANA	ESTRATO	MANZANA	ESTRATO	MANZANA	ESTRATO	MANZANA	ESTRATO
01	3	17	*	33	3	49	3	65	3
02	3	18	3	34	3	50	3	66	3
03	3	19	3	35	3	51	3	67	3
04	3	20	3	36	3	52	3	68	3
05	3	21	3	37	3	53	3	69	3
06	3	22	3	38	3	54	*	70	3
07	3	23	*	39	3	55	*	71	3
08	3	24	3	40	*	56	3	72	3
09	3	25	3	41	3	57	3	74	*
10	3	26	*	42	3	58	3	75	*
11	*	27	*	43	3	59	3	77	*
12	3	28	*	44	3	60	3	80	*
13	3	29	3	45	3	61	3	81	3
14	3	30	3	46	3	62	3	82	3
15	3	31	3	47	*	63	3	84	*
16	3	32	3	48	3	64	3		

BARRIO 006507 NUEVO TECHO

MANZANA	ESTRATO	MANZANA	ESTRATO	MANZANA	ESTRATO	MANZANA	ESTRATO	MANZANA	ESTRATO
04	3	08	3	12	3	16	*	20	3
05	*	09	*	13	3	17	3	21	*
06	3	10	3	14	3	18	3	B1	3
07	3	11	3	15	3				

BARRIO 006508 LAS DOS AVENIDAS

MANZANA	ESTRATO	MANZANA	ESTRATO	MANZANA	ESTRATO	MANZANA	ESTRATO	MANZANA	ESTRATO
01	3	10	3	22	*	34	3	50	3
02	3	11	3	23	3	35	3	51	3
03	3	12	3	26	3	36	3	52	3
04	3	13	3	27	3	37	3	53	*
05	3	14	3	28	3	38	3	54	*
06	3	15	3	29	3	39	3	63	*
07	3	16	3	30	3	40	3	64	*
08	*	18	3	31	3	42	3	76	3
09	3	20	3	33	*	49	*		

BARRIO 006509 LUSITANIA

MANZANA	ESTRATO	MANZANA	ESTRATO	MANZANA	ESTRATO	MANZANA	ESTRATO	MANZANA	ESTRATO
01	*	06	*	11	*	18	*	24	*
02	*	07	*	12	*	19	*	25	*
03	*	08	*	13	4	21	*	26	*
04	*	09	*	15	*	23	*	27	*
05	*	10	*	16	3				

BARRIO 006510 VILLA ALSACIA II

MANZANA	ESTRATO	MANZANA	ESTRATO	MANZANA	ESTRATO	MANZANA	ESTRATO	MANZANA	ESTRATO
01	3	11	3	20	3	29	3	38	3
02	3	12	3	21	3	30	3	39	3
03	3	13	3	22	3	31	3	40	3
04	3	14	3	23	3	32	3	41	*
05	3	15	3	24	3	33	3	42	*
06	3	16	*	25	3	34	3	43	*
07	3	17	3	26	3	35	3	44	*
08	3	18	3	27	3	36	3	45	*
09	3	19	3	28	3	37	3	46	*
10	3								

* Corresponde a manzanas que no tienen ningún inmueble con uso residencial

BARRIO 006511 LA PAMPA

MANZANA	ESTRATO	MANZANA	ESTRATO	MANZANA	ESTRATO	MANZANA	ESTRATO	MANZANA	ESTRATO
01	2	03	2	05	2	07	2	08	2
02	2	04	2	06	2				

BARRIO 006512 VILLA ALSACIA

MANZANA	ESTRATO	MANZANA	ESTRATO	MANZANA	ESTRATO	MANZANA	ESTRATO	MANZANA	ESTRATO
02	4	05	4	08	4	11	*	14	*
03	4	06	4	10	4	12	*	23	*
04	3	07	4	09	*	13	*		

BARRIO 006514 VERGEL OCCIDENTAL

MANZANA	ESTRATO	MANZANA	ESTRATO	MANZANA	ESTRATO	MANZANA	ESTRATO	MANZANA	ESTRATO
01	*	24	2	46	2	63	2	83	2
02	2	25	2	47	2	64	2	84	2
03	2	26	2	48	2	65	2	85	2
04	*	27	2	49	2	66	2	86	2
10	2	28	2	50	2	67	2	87	2
11	2	29	*	51	2	68	2	88	2
12	2	30	2	52	2	69	*	89	2
13	2	31	2	53	2	70	2	90	2
14	2	32	2	54	2	71	2	91	2
15	2	33	2	55	2	72	2	92	2
16	2	34	2	56	2	73	2	93	2
17	2	35	*	57	2	74	2	94	2
18	2	36	2	58	2	75	2	95	2
19	2	37	2	59	2	76	2	96	2
20	2	38	2	60	2	77	3	97	2
21	2	39	2	61	2	78	2	98	2
22	2	40	2	62	2	79	3	99	2
23	*	45	2						

BARRIO 006515 VALLADOLID

MANZANA	ESTRATO	MANZANA	ESTRATO	MANZANA	ESTRATO	MANZANA	ESTRATO	MANZANA	ESTRATO
13	2	28	2	43	2	58	2	74	2
14	2	29	2	44	2	60	2	75	2
15	2	30	2	45	2	61	2	76	2
16	2	31	2	46	2	62	2	77	2
17	2	32	2	47	2	63	2	78	2
18	2	33	2	48	2	64	2	79	2
19	2	34	2	49	2	65	2	80	2
20	2	35	2	50	2	66	2	81	2
21	2	36	2	51	2	67	2	82	*
22	2	37	2	52	2	68	2	83	*
23	2	38	2	53	2	69	2	84	2
24	2	39	2	54	2	70	2	86	*
25	2	40	*	55	2	71	2	90	3
26	2	41	2	56	2	72	2	91	3
27	2	42	2	57	2	73	2		

BARRIO 006516 TINTALA

MANZANA	ESTRATO	MANZANA	ESTRATO	MANZANA	ESTRATO	MANZANA	ESTRATO	MANZANA	ESTRATO
01	2	09	2	20	2	27	*	35	3
02	2	10	2	21	*	28	2	36	3
03	2	11	2	22	2	29	2	88	2
04	2	12	2	23	2	30	2	89	*
05	2	16	2	24	2	31	2	90	2
06	2	17	2	25	2	32	*	A1	3
07	2	18	2	26	2	33	2	B1	2
08	2	19	3						

* Corresponde a manzanas que no tienen ningún inmueble con uso residencial

BARRIO 006517 MARIA PAZ

MANZANA	ESTRATO	MANZANA	ESTRATO	MANZANA	ESTRATO	MANZANA	ESTRATO	MANZANA	ESTRATO
01	2	17	2	33	2	49	2	64	2
02	2	18	2	34	2	50	2	65	2
03	2	19	2	35	2	51	2	66	2
04	2	20	2	36	2	52	2	67	2
05	2	21	2	37	2	53	2	68	2
06	2	22	2	38	2	54	2	69	2
07	2	23	2	39	2	55	2	70	2
08	*	24	2	40	2	56	2	71	2
09	2	25	2	41	*	57	2	72	2
10	2	26	2	42	2	58	2	73	2
11	2	27	2	43	2	59	2	74	2
12	2	28	2	44	2	60	2	75	2
13	2	29	2	45	2	61	2	76	2
14	2	30	2	46	2	62	2	77	2
15	2	31	2	47	2	63	2	78	2
16	2	32	2	48	2				

BARRIO 006518 OSORIO III

MANZANA	ESTRATO	MANZANA	ESTRATO	MANZANA	ESTRATO	MANZANA	ESTRATO	MANZANA	ESTRATO
02	2	06	*	09	*	11	2	13	2
04	2	07	2	10	2	12	2	14	2
05	*	08	2						

BARRIO 006524 LA MAGDALENA

MANZANA	ESTRATO	MANZANA	ESTRATO	MANZANA	ESTRATO	MANZANA	ESTRATO	MANZANA	ESTRATO
05	2	08	*	17	2	19	*	21	2
06	*	15	2	18	*	20	*	22	2
07	*	16	*						

BARRIO 006528 EL VERGEL

MANZANA	ESTRATO	MANZANA	ESTRATO	MANZANA	ESTRATO	MANZANA	ESTRATO	MANZANA	ESTRATO
01	*	07	2	15	2	20	2	23	1
02	2	11	2	16	2	21	2	24	2
03	2	12	2	17	2	27	*	25	3
05	*	13	2	18	2	28	2	26	2
06	*	14	2	19	2				

BARRIO 006529 EL VERGEL ORIENTAL

MANZANA	ESTRATO	MANZANA	ESTRATO	MANZANA	ESTRATO	MANZANA	ESTRATO	MANZANA	ESTRATO
01	2	07	2	13	2	18	2	23	*
02	2	08	2	14	2	19	2	24	3
03	2	09	2	15	2	20	2	M4	*
04	2	10	2	16	2	21	2	M5	*
05	2	11	2	17	2	22	2	M6	*
06	2	12	2						

BARRIO 006531 CIUDAD TECHO II

MANZANA	ESTRATO	MANZANA	ESTRATO	MANZANA	ESTRATO	MANZANA	ESTRATO	MANZANA	ESTRATO
01	2	07	2	12	2	87	3	95	3
02	2	08	2	13	3	89	3	96	*
03	2	09	2	14	3	91	3	97	2
04	*	10	2	15	3	92	3	98	*
05	2	11	2	16	3	94	2	99	3
06	2								

BARRIO 006533 EL TINTAL III

MANZANA	ESTRATO	MANZANA	ESTRATO	MANZANA	ESTRATO	MANZANA	ESTRATO
01	1	02	1	03	1	04	1

BARRIO 006534 EL TINTAL IV

MANZANA	ESTRATO
15	*

* Corresponde a manzanas que no tienen ningún inmueble con uso residencial

BARRIO 205101 VEREDA EL TINTAL URBANO

MANZANA	ESTRATO	MANZANA	ESTRATO	MANZANA	ESTRATO	MANZANA	ESTRATO	MANZANA	ESTRATO
01	*	06	1	20	2	28	3	32	*
02	1	13	*	25	3	29	3	33	*
03	1	14	1	26	*	30	*	34	*
04	1	17	2	27	3	31	*		

BARRIO 205209 EL JAZMIN

MANZANA	ESTRATO	MANZANA	ESTRATO	MANZANA	ESTRATO	MANZANA	ESTRATO	MANZANA	ESTRATO
01	*	35	*	47	*	51	*	55	*
31	1	43	1	48	*	52	*	56	1
32	*	44	1	49	*	53	*	57	1
33	1	45	1	50	*	54	*	61	*
34	1	46	*						

BARRIO 205221 GALAN RURAL

MANZANA	ESTRATO	MANZANA	ESTRATO	MANZANA	ESTRATO	MANZANA	ESTRATO	MANZANA	ESTRATO
09	*	14	1	57	1	62	*	67	*
10	*	15	1	58	*	63	*	68	*
11	*	16	*	59	*	64	*	69	*
12	*	17	*	60	*	65	*	70	*
13	*	18	*	61	*	66	*	74	*

BARRIO 205225 LAS ACACIAS RURAL

MANZANA	ESTRATO	MANZANA	ESTRATO	MANZANA	ESTRATO	MANZANA	ESTRATO	MANZANA	ESTRATO
11	*	17	*	21	1	25	*	29	*
13	*	18	*	22	1	26	*	30	*
15	*	19	*	23	*	27	*	31	*
16	1	20	*	24	*	28	*	32	*

LOCALIDAD 9 - FONTIBÓN**BARRIO 005624 AEROPUERTO EL DORADO**

MANZANA	ESTRATO	MANZANA	ESTRATO	MANZANA	ESTRATO	MANZANA	ESTRATO
01	*	03	3	04	3	12	3

BARRIO 005626 LOS ALAMOS

MANZANA	ESTRATO	MANZANA	ESTRATO	MANZANA	ESTRATO	MANZANA	ESTRATO	MANZANA	ESTRATO
04	*	15	3	33	3	49	3	67	3
20	*	16	3	34	3	50	*	68	3
89	*	17	3	35	3	53	*	69	3
90	*	18	3	36	3	54	3	70	3
01	3	19	3	37	3	55	3	72	*
02	3	21	3	38	3	56	3	76	*
03	*	22	3	39	3	57	3	79	*
05	*	23	3	40	3	58	3	80	*
06	3	24	3	41	3	59	3	91	*
07	3	25	3	42	*	60	3	93	*
08	3	26	3	43	*	61	3	94	*
09	3	27	3	44	*	62	3	95	*
10	3	28	3	45	*	63	3	96	*
11	3	29	3	46	*	64	3	97	*
12	3	30	3	47	*	65	*	98	*
13	3	31	3	48	3	66	*	C2	*
14	3	32	3						

BARRIO 005662 EL CEDRO

MANZANA	ESTRATO	MANZANA	ESTRATO	MANZANA	ESTRATO
02	*	01	*	03	*

* Corresponde a manzanas que no tienen ningún inmueble con uso residencial

BARRIO 005672 LAS NAVETAS

MANZANA	ESTRATO
01	*

BARRIO 005673 PUEBLO VIEJO

MANZANA	ESTRATO
01	*

BARRIO 006301 SANTA CECILIA

MANZANA	ESTRATO	MANZANA	ESTRATO	MANZANA	ESTRATO	MANZANA	ESTRATO	MANZANA	ESTRATO
01	4	16	4	31	4	46	4	61	3
02	4	17	4	32	4	47	*	62	3
03	4	18	4	33	4	48	3	63	*
04	4	19	4	34	4	49	3	65	*
05	4	20	4	35	4	50	3	66	*
06	4	21	4	36	4	51	3	67	*
07	4	22	4	37	4	52	3	68	*
08	4	23	4	38	4	53	3	70	4
09	*	24	4	39	*	54	3	72	4
10	4	25	4	40	4	55	3	73	*
11	4	26	4	41	4	56	3	74	*
12	4	27	*	42	4	57	3	75	*
13	*	28	*	43	4	58	3	85	4
14	4	29	4	44	4	59	3	A1	3
15	4	30	4	45	4	60	3		

BARRIO 006302 CAPELLANIA

MANZANA	ESTRATO	MANZANA	ESTRATO	MANZANA	ESTRATO	MANZANA	ESTRATO	MANZANA	ESTRATO
01	4	11	4	24	4	35	*	55	4
02	4	12	4	25	4	36	4	56	4
03	*	13	4	26	4	37	4	57	4
04	4	15	4	27	*	40	4	58	4
05	*	16	4	28	4	41	4	59	4
06	4	17	4	29	4	42	4	60	4
07	4	18	4	31	4	52	4	61	3
08	4	19	4	33	*	53	4	62	*
09	*	21	4	34	*	54	4	65	*
10	4	22	3						

BARRIO 006303 LA ESPERANZA NORTE

MANZANA	ESTRATO	MANZANA	ESTRATO	MANZANA	ESTRATO	MANZANA	ESTRATO	MANZANA	ESTRATO
04	5	17	5	27	4	35	4	42	4
05	5	18	*	28	4	36	4	43	*
06	5	21	4	30	4	37	*	44	4
07	5	22	4	31	4	38	*	45	4
08	*	23	4	32	4	39	*	46	4
09	*	25	4	33	4	40	*	56	5
16	5	26	4	34	4				

BARRIO 006306 GRANJAS DE TECHO

MANZANA	ESTRATO	MANZANA	ESTRATO	MANZANA	ESTRATO	MANZANA	ESTRATO	MANZANA	ESTRATO
01	*	03	*	04	*	05	*	06	*
02	*								

BARRIO 006307 MONTEVIDEO

MANZANA	ESTRATO	MANZANA	ESTRATO	MANZANA	ESTRATO	MANZANA	ESTRATO	MANZANA	ESTRATO
01	*	06	*	13	*	18	3	22	*
02	*	07	*	14	*	19	*	23	*
03	*	08	4	15	*	20	*	24	*
04	*	11	*	16	*	21	*	25	*
05	*	12	*	17	*				

* Corresponde a manzanas que no tienen ningún inmueble con uso residencial

BARRIO 006308 FRANCO

MANZANA	ESTRATO	MANZANA	ESTRATO	MANZANA	ESTRATO	MANZANA	ESTRATO	MANZANA	ESTRATO
01	*	06	*	12	*	19	*	25	*
02	*	07	*	13	*	20	*	26	*
03	*	09	*	14	*	22	*	27	*
04	*	10	*	15	*	23	*	28	*
05	*	11	*	16	*	24	*		

BARRIO 006311 MODELIA

MANZANA	ESTRATO	MANZANA	ESTRATO	MANZANA	ESTRATO	MANZANA	ESTRATO	MANZANA	ESTRATO
01	4	14	4	24	4	34	4	44	4
03	4	15	4	25	4	35	4	45	4
05	4	16	4	26	4	36	4	46	4
06	4	17	4	27	4	37	4	47	*
07	4	18	4	28	4	38	4	48	4
08	4	19	4	29	4	39	4	49	*
09	4	20	4	30	4	40	4	50	*
10	4	21	4	31	4	41	4	51	*
11	4	22	4	32	4	42	4	52	*
12	4	23	4	33	4	43	4	53	*
13	4								

BARRIO 006312 MODELIA OCCIDENTAL

MANZANA	ESTRATO	MANZANA	ESTRATO	MANZANA	ESTRATO	MANZANA	ESTRATO	MANZANA	ESTRATO
01	4	17	4	33	4	51	4	68	4
02	4	18	4	36	4	52	4	69	4
03	4	19	4	37	4	53	4	70	4
04	4	20	4	38	4	54	*	71	4
05	4	21	4	39	4	55	4	72	4
06	4	22	4	40	4	56	4	73	4
07	4	23	4	41	4	57	4	74	4
08	4	24	*	42	4	58	4	75	4
09	4	25	4	43	4	59	4	76	*
10	4	26	4	44	4	60	4	77	4
11	4	27	4	45	4	61	4	78	4
12	4	28	4	46	4	62	4	79	4
13	4	29	4	47	4	63	4	86	4
14	4	30	4	48	4	64	4	88	4
15	4	31	4	49	4	66	4	91	4
16	4	32	4	50	4	67	4		

BARRIO 006313 SALITRE OCCIDENTAL

MANZANA	ESTRATO	MANZANA	ESTRATO	MANZANA	ESTRATO	MANZANA	ESTRATO	MANZANA	ESTRATO
01	*	09	4	17	4	26	4	33	*
02	*	10	4	18	4	27	4	34	4
03	*	11	4	19	*	28	4	37	4
04	4	12	4	20	5	29	4	38	*
05	4	13	4	22	5	30	*	39	*
06	4	14	5	23	4	31	5	40	*
07	*	15	*	24	4	32	5	41	*
08	4	16	4	25	4				

BARRIO 006315 LA ESPERANZA SUR

MANZANA	ESTRATO	MANZANA	ESTRATO	MANZANA	ESTRATO	MANZANA	ESTRATO	MANZANA	ESTRATO
20	*	22	3	23	3	24	3	25	3
21	3								

BARRIO 006316 BOSQUE DE MODELIA

MANZANA	ESTRATO	MANZANA	ESTRATO	MANZANA	ESTRATO	MANZANA	ESTRATO	MANZANA	ESTRATO
01	4	03	3	05	3	07	4	16	3
02	4	04	3	06	4	08	*		

* Corresponde a manzanas que no tienen ningún inmueble con uso residencial

BARRIO 006319 TERMINAL DE TRANSPORTES

MANZANA	ESTRATO	MANZANA	ESTRATO	MANZANA	ESTRATO	MANZANA	ESTRATO	MANZANA	ESTRATO
01	*	04	*	06	*	08	4	10	*
02	*	05	4	07	4	09	4	11	*
03	4								

BARRIO 006320 CIUDAD HAYUELOS

MANZANA	ESTRATO	MANZANA	ESTRATO	MANZANA	ESTRATO	MANZANA	ESTRATO	MANZANA	ESTRATO
01	*	18	*	38	4	55	4	C2	*
02	4	19	4	39	4	60	*	C3	*
03	*	20	5	42	*	62	4	C6	*
04	*	21	*	43	4	63	4	C7	*
05	*	25	*	44	4	64	4	C9	*
06	*	26	4	46	4	67	4	D1	*
07	*	27	4	47	5	B1	3	D3	4
08	*	29	*	48	*	B7	*	D6	*
11	4	31	*	49	*	B8	*	D8	*
15	4	32	4	50	4	B9	*	D9	*
16	4	33	4	51	4	C1	*	E1	*
17	4	34	*	52	*				

BARRIO 006401 VERSALLES FONTIBON

MANZANA	ESTRATO	MANZANA	ESTRATO	MANZANA	ESTRATO	MANZANA	ESTRATO	MANZANA	ESTRATO
01	3	20	3	40	3	58	3	76	3
02	3	22	3	41	3	61	3	77	3
03	3	23	3	42	3	62	*	78	3
04	3	24	3	43	3	63	3	79	3
05	3	25	3	44	3	64	3	82	3
06	3	26	3	45	*	65	3	83	3
07	3	28	3	46	3	66	3	84	3
08	3	30	3	47	3	67	3	85	3
09	3	31	3	48	3	68	3	86	3
10	3	32	3	49	3	69	3	87	3
11	3	33	3	50	3	70	3	88	3
12	3	34	3	51	3	71	3	89	3
13	3	35	3	52	3	72	3	90	3
14	3	36	3	53	3	73	3	91	3
17	3	37	3	54	3	74	3	92	3
18	3	38	3	56	3	75	3	93	3
19	3	39	3	57	3				

BARRIO 006402 LA CABANA FONTIBON

MANZANA	ESTRATO	MANZANA	ESTRATO	MANZANA	ESTRATO	MANZANA	ESTRATO	MANZANA	ESTRATO
01	3	23	3	43	3	60	3	81	3
05	3	24	*	44	3	61	3	82	3
10	3	25	3	45	3	62	3	83	3
11	3	28	3	46	*	63	3	87	3
12	3	29	3	47	3	64	3	88	3
13	*	30	3	51	3	65	3	89	3
14	*	31	3	52	3	66	3	90	3
17	3	32	3	53	3	68	3	92	3
18	3	35	3	54	3	69	3	95	3
19	3	36	3	55	3	70	*	96	3
20	3	37	3	57	*	72	3	97	3
21	3	38	3	58	3	73	3	98	3
22	3	39	3	59	3	74	3	99	3

* Corresponde a manzanas que no tienen ningún inmueble con uso residencial

Página 99 de 210

BARRIO 006403 SAN JOSE DE FONTIBON

MANZANA	ESTRATO	MANZANA	ESTRATO	MANZANA	ESTRATO	MANZANA	ESTRATO	MANZANA	ESTRATO
01	3	17	3	34	3	50	3	73	*
02	3	18	3	35	3	51	3	74	3
03	3	19	3	36	3	52	*	75	*
04	3	20	3	37	*	53	3	80	3
05	3	21	3	38	3	55	*	81	3
06	3	22	3	39	3	56	*	82	3
07	3	23	3	40	3	57	*	83	3
08	3	25	3	41	3	58	*	85	3
09	3	26	3	42	3	59	3	86	3
10	3	27	3	43	3	60	3	87	*
11	3	28	3	44	3	61	*	90	*
12	3	29	*	45	3	65	*	91	*
13	3	30	3	46	3	69	3	92	*
14	3	31	3	47	3	70	*	95	*
15	*	32	3	48	3	71	3	98	*
16	3	33	3	49	3	72	3		

BARRIO 006404 PUERTA DE TEJA

MANZANA	ESTRATO	MANZANA	ESTRATO	MANZANA	ESTRATO	MANZANA	ESTRATO	MANZANA	ESTRATO
01	*	13	*	28	*	44	3	61	*
03	*	15	3	29	*	46	*	62	*
05	3	17	3	30	*	47	*	63	*
07	3	18	3	32	3	48	*	77	3
08	3	19	3	35	*	58	*	82	3
10	3	20	3	40	*	59	*	84	*
11	3	24	3	41	3	60	4	85	*
12	3	25	3	42	3				

BARRIO 006405 FERROCAJA FONTIBON

MANZANA	ESTRATO	MANZANA	ESTRATO	MANZANA	ESTRATO	MANZANA	ESTRATO	MANZANA	ESTRATO
01	3	21	3	41	3	61	4	81	3
02	3	22	3	42	3	62	3	82	*
03	3	23	3	43	3	63	*	83	*
04	3	24	*	44	3	64	*	84	*
05	3	25	3	45	3	65	3	85	4
06	3	26	3	46	3	66	4	86	3
07	4	27	3	47	3	67	4	87	3
08	3	28	3	48	3	68	4	88	4
09	3	29	3	49	3	69	4	89	3
10	3	30	3	50	3	70	3	90	*
11	3	31	3	51	3	71	*	91	*
12	3	32	3	52	3	72	*	92	*
13	3	33	3	53	*	73	3	93	4
14	3	34	3	54	*	74	*	94	*
15	3	35	3	55	3	75	3	95	*
16	3	36	3	56	4	76	3	96	3
17	3	37	*	57	4	77	3	97	4
18	3	38	3	58	4	78	3	98	*
19	3	39	3	59	4	79	3	99	*
20	3	40	3	60	4	80	4	C1	*

BARRIO 006406 VILLEMAR

MANZANA	ESTRATO	MANZANA	ESTRATO	MANZANA	ESTRATO	MANZANA	ESTRATO	MANZANA	ESTRATO
01	*	09	3	17	3	27	*	36	3
02	3	10	3	18	3	28	3	37	3
03	3	11	3	19	3	29	3	38	3
04	3	12	3	20	3	30	3	42	3
05	3	13	*	22	3	31	3	43	3
06	3	14	3	23	3	33	3	44	3
07	3	15	3	25	*	34	3	45	3
08	3	16	3	26	3	35	3	46	3

* Corresponde a manzanas que no tienen ningún inmueble con uso residencial

BARRIO 006407 GUADUAL FONTIBON

MANZANA	ESTRATO	MANZANA	ESTRATO	MANZANA	ESTRATO	MANZANA	ESTRATO	MANZANA	ESTRATO
01	3	08	3	15	3	36	2	52	2
02	3	09	3	16	3	37	2	53	2
03	3	10	3	21	3	38	2	54	2
04	3	11	3	24	3	41	2	56	2
05	3	12	3	28	3	43	2	57	2
06	3	13	3	29	3	44	2	58	2
07	3	14	3						

BARRIO 006408 EL CARMEN FONTIBON

MANZANA	ESTRATO	MANZANA	ESTRATO	MANZANA	ESTRATO	MANZANA	ESTRATO	MANZANA	ESTRATO
01	3	18	3	34	3	50	3	66	3
02	3	19	3	35	*	51	3	67	*
03	3	20	3	36	3	52	3	68	3
04	3	21	3	37	3	53	3	70	3
05	3	22	3	38	3	54	3	71	3
06	3	23	3	39	3	55	*	72	3
07	3	24	3	40	*	56	3	73	3
08	3	25	3	41	3	57	3	74	*
09	3	26	3	42	*	58	3	78	3
10	3	27	3	43	3	59	3	80	3
11	3	28	3	44	3	60	3	81	3
12	3	29	3	45	3	61	3	82	3
13	*	30	3	46	3	62	3	83	3
14	3	31	3	47	3	63	3	85	*
15	3	32	3	48	3	64	3	88	*
16	3	33	3	49	3	65	3	89	*

BARRIO 006409 BELEN FONTIBON

MANZANA	ESTRATO	MANZANA	ESTRATO	MANZANA	ESTRATO	MANZANA	ESTRATO	MANZANA	ESTRATO
01	3	18	3	37	3	52	3	68	*
02	3	19	3	38	3	53	3	78	3
03	3	20	3	39	3	54	3	79	3
04	3	21	3	40	3	55	3	80	3
05	3	22	3	41	3	56	3	81	3
06	3	23	3	42	3	57	3	82	3
07	3	26	3	43	3	58	3	83	3
08	3	27	3	44	3	59	3	84	3
09	3	30	3	45	3	60	3	85	3
10	*	31	3	46	3	61	3	87	3
11	*	32	3	47	3	62	3	88	3
12	3	33	3	48	3	63	3	89	3
13	3	34	3	49	3	65	3	91	3
14	3	35	3	50	3	66	3	93	3
17	3	36	3	51	3	67	3		

BARRIO 006410 CENTRO FONTIBON

MANZANA	ESTRATO	MANZANA	ESTRATO	MANZANA	ESTRATO	MANZANA	ESTRATO	MANZANA	ESTRATO
01	3	15	3	29	3	43	3	57	3
02	3	16	*	30	3	44	3	58	3
03	3	17	3	31	3	45	3	59	3
04	3	18	3	32	3	46	3	60	3
05	3	19	3	33	3	47	3	61	3
06	3	20	3	34	*	48	3	62	3
07	3	21	*	35	3	49	3	63	3
08	3	22	3	36	3	50	3	64	3
09	3	23	3	37	3	51	3	65	3
10	3	24	3	38	3	52	3	66	3
11	3	25	3	39	3	53	3	67	3
12	3	26	3	40	3	54	3	68	3
13	3	27	3	41	3	55	3	69	3
14	3	28	3	42	3	56	3	70	3

BARRIO 006411 CHARCO URBANO

MANZANA	ESTRATO	MANZANA	ESTRATO	MANZANA	ESTRATO	MANZANA	ESTRATO	MANZANA	ESTRATO
01	2	03	2	05	2	07	2	09	2
02	2	04	2	06	2	08	2		

* Corresponde a manzanas que no tienen ningún inmueble con uso residencial

BARRIO 006413 SAN PABLO JERICO

MANZANA	ESTRATO	MANZANA	ESTRATO	MANZANA	ESTRATO	MANZANA	ESTRATO	MANZANA	ESTRATO
01	3	18	3	37	3	53	3	69	3
02	3	21	3	38	3	54	*	70	3
03	3	22	3	39	3	55	3	71	3
04	3	23	3	40	3	56	3	72	*
05	3	24	*	41	3	57	3	73	3
06	3	25	2	42	2	58	3	75	3
07	3	26	3	43	2	59	3	76	*
08	3	27	*	44	3	60	3	80	*
09	3	28	3	45	3	61	*	81	3
10	3	29	*	46	3	62	3	82	3
11	3	30	*	47	3	63	3	90	3
12	3	32	*	48	3	64	3	95	3
13	3	33	3	49	3	65	3	99	3
14	3	34	3	50	3	66	3	A1	2
15	3	35	3	51	3	67	3	A2	2
16	3	36	3	52	3	68	3	C1	*
17	3								

BARRIO 006414 BRISAS ALDEA FONTIBON

MANZANA	ESTRATO	MANZANA	ESTRATO	MANZANA	ESTRATO	MANZANA	ESTRATO	MANZANA	ESTRATO
01	*	14	2	26	2	39	*	56	2
02	*	15	2	27	2	41	2	90	2
03	*	16	2	28	2	42	*	91	2
04	2	17	2	29	2	47	*	92	2
05	2	18	2	30	*	48	2	93	2
06	2	19	2	32	*	50	2	94	2
07	2	20	2	34	*	51	2	95	2
08	2	21	2	35	*	52	2	96	2
09	2	22	*	36	*	53	2	97	2
10	2	23	2	37	*	54	2	98	*
12	2	24	2	38	*	55	2	99	2
13	*	25	2						

BARRIO 006415 LA LAGUNA FONTIBON

MANZANA	ESTRATO	MANZANA	ESTRATO	MANZANA	ESTRATO	MANZANA	ESTRATO	MANZANA	ESTRATO
01	3	12	3	21	3	25	3	40	3
08	3	13	3	22	3	34	3	41	3
09	3	14	3	23	3	35	3	45	3
10	3	16	3	24	3	37	3	50	3
11	3	17	3						

BARRIO 006416 ATAHUALPA

MANZANA	ESTRATO	MANZANA	ESTRATO
03	*	04	3

BARRIO 006417 VILLA CARMENZA

MANZANA	ESTRATO	MANZANA	ESTRATO	MANZANA	ESTRATO	MANZANA	ESTRATO	MANZANA	ESTRATO
01	3	07	3	13	3	19	3	26	3
02	3	08	3	14	3	20	3	28	3
03	3	09	3	15	3	21	3	29	3
04	3	10	3	16	3	22	3	30	3
05	3	11	3	17	3	23	3	31	3
06	3	12	3	18	3	24	3		

BARRIO 006418 PUENTE GRANDE

MANZANA	ESTRATO	MANZANA	ESTRATO	MANZANA	ESTRATO	MANZANA	ESTRATO	MANZANA	ESTRATO
01	2	09	2	28	2	37	2	A7	2
02	2	10	2	29	2	43	2	A8	2
03	2	11	2	31	2	44	2	A9	2
04	2	12	2	32	2	A1	2	B1	2
05	2	13	*	33	2	A2	2	B2	2
06	2	18	2	34	2	A4	2	B3	2
07	2	20	3	35	2	A5	2	B4	2
08	2	27	2	36	2	A6	2	B5	2

* Corresponde a manzanas que no tienen ningún inmueble con uso residencial

BARRIO 006419 EL REFUGIO

MANZANA	ESTRATO	MANZANA	ESTRATO	MANZANA	ESTRATO	MANZANA	ESTRATO	MANZANA	ESTRATO
01	2	15	2	30	2	44	2	58	2
02	2	16	2	31	2	45	2	59	2
03	2	17	2	32	2	46	2	60	2
04	2	18	*	33	2	47	2	61	2
05	2	20	2	34	2	48	2	62	2
06	2	21	2	35	2	49	2	63	2
07	2	22	2	36	2	50	2	64	2
08	2	23	2	37	2	51	2	65	2
09	2	24	2	38	2	52	2	66	2
10	2	25	2	39	2	53	2	67	2
11	2	26	2	40	2	54	2	68	2
12	2	27	2	41	2	55	2	69	2
13	2	28	2	42	2	56	2	70	*
14	2	29	2	43	2	57	2	71	2

BARRIO 006420 LA GIRALDA

MANZANA	ESTRATO	MANZANA	ESTRATO	MANZANA	ESTRATO	MANZANA	ESTRATO	MANZANA	ESTRATO
03	3	16	3	42	3	71	3	81	3
04	3	26	3	48	3	75	3	84	3
06	3	27	3	49	3	76	3	85	3
07	3	33	3	50	3	77	3	86	3
08	3	34	3	51	3	78	3	91	3
09	3	40	3	56	3	79	3	93	*
14	3	41	3	67	3	80	3	94	3
15	3								

BARRIO 006423 EL TINTAL CENTRAL

MANZANA	ESTRATO	MANZANA	ESTRATO	MANZANA	ESTRATO	MANZANA	ESTRATO	MANZANA	ESTRATO
01	*	06	3	11	3	17	4	22	4
02	3	07	3	12	3	18	4	30	4
03	*	08	3	14	*	19	4	31	4
04	3	09	3	15	4	20	4	32	4
05	*	10	4	16	4	21	4		

BARRIO 006512 VILLA ALSACIA

MANZANA	ESTRATO	MANZANA	ESTRATO	MANZANA	ESTRATO	MANZANA	ESTRATO	MANZANA	ESTRATO
02	4	05	4	08	4	11	*	14	*
03	4	06	4	10	4	12	*	23	*
04	3	07	4	09	*	13	*		

BARRIO 006519 MORAVIA

MANZANA	ESTRATO	MANZANA	ESTRATO	MANZANA	ESTRATO	MANZANA	ESTRATO	MANZANA	ESTRATO
85	2	88	2	91	2	93	2	95	*
86	2	89	2	92	2	94	2	96	*
87	2	90	2						

BARRIO 006520 ZONA FRANCA

MANZANA	ESTRATO	MANZANA	ESTRATO	MANZANA	ESTRATO	MANZANA	ESTRATO	MANZANA	ESTRATO
01	*	06	*	08	2	09	2	10	2
02	2	07	2						

BARRIO 006521 SABANA GRANDE

MANZANA	ESTRATO	MANZANA	ESTRATO	MANZANA	ESTRATO	MANZANA	ESTRATO	MANZANA	ESTRATO
01	*	06	2	11	2	16	3	21	*
02	2	07	2	12	2	17	*	28	3
03	2	08	*	13	2	18	2	29	3
04	*	09	*	14	2	19	3	30	2
05	*	10	3	15	2	20	*	33	*

BARRIO 006522 EL TINTAL II

MANZANA	ESTRATO	MANZANA	ESTRATO
01	*	02	2

* Corresponde a manzanas que no tienen ningún inmueble con uso residencial

BARRIO 006523 SAN PEDRO DE LOS ROBLES

MANZANA	ESTRATO	MANZANA	ESTRATO	MANZANA	ESTRATO	MANZANA	ESTRATO	MANZANA	ESTRATO
30	2	34	2	45	2	48	2	51	2
31	2	35	2	46	2	49	2	59	2
32	2	39	2	47	2	50	*	60	2
33	2	40	2						

BARRIO 006525 EL CHANCO I

MANZANA	ESTRATO	MANZANA	ESTRATO	MANZANA	ESTRATO	MANZANA	ESTRATO	MANZANA	ESTRATO
01	3	08	2	29	2	31	*	34	2
03	2	27	2	30	3	32	2	A2	2
07	*	28	2						

BARRIO 006527 INTERINDUSTRIAL

MANZANA	ESTRATO	MANZANA	ESTRATO	MANZANA	ESTRATO	MANZANA	ESTRATO	MANZANA	ESTRATO
04	*	10	2	16	2	24	4	40	2
05	3	11	2	17	2	25	*	41	2
06	*	12	2	20	*	26	*	42	*
07	*	13	2	21	*	27	*	43	2
08	2	14	2	22	*	28	*	44	2
09	2	15	2	23	*	29	*	45	4

BARRIO 006528 EL VERGEL

MANZANA	ESTRATO	MANZANA	ESTRATO	MANZANA	ESTRATO	MANZANA	ESTRATO	MANZANA	ESTRATO
01	*	07	2	15	2	20	2	23	1
02	2	11	2	16	2	21	2	24	2
03	2	12	2	17	2	27	*	25	3
05	*	13	2	18	2	28	2	26	2
06	*	14	2	19	2				

BARRIO 006532 KASANDRA

MANZANA	ESTRATO	MANZANA	ESTRATO	MANZANA	ESTRATO	MANZANA	ESTRATO	MANZANA	ESTRATO
04	2	15	2	20	2	24	2	70	2
10	2	16	2	21	2	25	2	80	2
12	2	17	2	22	2	50	2	90	2
13	2	18	2	23	2	60	2	99	*
14	2	19	2						

BARRIO 105401 EL CHANCO RURAL II

MANZANA	ESTRATO
H5	*

BARRIO 105402 CHARCO RURAL

MANZANA	ESTRATO	MANZANA	ESTRATO
12	*	A1	*

BARRIO 105403 EL CHANCO RURAL III

MANZANA	ESTRATO	MANZANA	ESTRATO	MANZANA	ESTRATO
05	2	H9	*	I1	*

BARRIO 205102 VEREDA EL TINTAL

MANZANA	ESTRATO	MANZANA	ESTRATO	MANZANA	ESTRATO	MANZANA	ESTRATO
01	*	02	*	03	*	04	*

BARRIO 205401 EL CHANCO II

MANZANA	ESTRATO	MANZANA	ESTRATO	MANZANA	ESTRATO	MANZANA	ESTRATO
26	*	27	*	28	*	29	*

* Corresponde a manzanas que no tienen ningún inmueble con uso residencial

BARRIO 205402 EL CHARCO

MANZANA	ESTRATO	MANZANA	ESTRATO
11	*	13	2

LOCALIDAD 10 - ENGATIVÁ**BARRIO 005207 METROPOLIS**

MANZANA	ESTRATO	MANZANA	ESTRATO	MANZANA	ESTRATO	MANZANA	ESTRATO	MANZANA	ESTRATO
01	4	04	4	07	*	10	4	12	*
02	4	05	4	08	4	11	4	A1	*
03	4	06	4	09	4				

BARRIO 005402 SANTA ROSA

MANZANA	ESTRATO	MANZANA	ESTRATO	MANZANA	ESTRATO	MANZANA	ESTRATO	MANZANA	ESTRATO
36	*	03	*	14	3	23	4	32	3
37	4	04	4	15	3	24	4	33	3
38	4	05	4	16	3	26	*	34	3
39	*	06	4	17	3	27	4	35	3
40	4	07	*	18	4	28	3	57	*
42	*	09	*	19	3	29	*	59	4
65	3	11	4	20	4	30	3	67	4
01	4	12	3	21	4	31	3	68	4
02	4	13	3	22	4				

BARRIO 005403 JULIO FLOREZ

MANZANA	ESTRATO	MANZANA	ESTRATO	MANZANA	ESTRATO	MANZANA	ESTRATO	MANZANA	ESTRATO
01	*	13	3	31	3	46	4	60	*
23	*	14	3	32	3	47	4	61	4
86	3	15	3	33	4	48	4	62	4
87	3	16	3	34	3	49	4	63	4
91	*	17	3	35	3	50	4	64	4
03	4	18	3	36	3	51	4	65	4
04	4	19	3	37	4	52	4	66	4
05	4	20	4	38	4	53	4	67	4
06	4	21	4	39	4	54	4	68	4
07	*	22	4	40	4	55	4	69	4
08	3	26	3	41	4	56	4	70	4
09	*	27	3	42	4	57	4	72	4
10	4	28	3	43	4	58	4	73	4
11	4	29	3	44	4	59	4	90	4
12	4	30	4	45	4				

BARRIO 005404 LAS FERIAS

MANZANA	ESTRATO	MANZANA	ESTRATO	MANZANA	ESTRATO	MANZANA	ESTRATO	MANZANA	ESTRATO
17	3	27	3	37	3	48	3	57	3
18	*	28	3	38	3	49	3	58	3
19	3	29	3	39	3	50	3	59	3
20	3	30	3	40	3	51	3	60	*
21	3	31	3	41	3	52	3	76	*
22	3	32	3	42	3	53	3	77	*
23	3	33	*	45	3	54	3	78	*
24	3	34	3	46	3	55	3	79	3
25	3	35	3	47	3	56	3	80	*
26	3	36	3						

* Corresponde a manzanas que no tienen ningún inmueble con uso residencial

BARRIO 005405 LAS FERIAS OCCIDENTAL

MANZANA	ESTRATO	MANZANA	ESTRATO	MANZANA	ESTRATO	MANZANA	ESTRATO	MANZANA	ESTRATO
01	3	12	3	23	3	34	3	45	3
02	3	13	3	24	3	35	3	46	3
03	3	14	3	25	3	36	3	47	*
04	*	15	3	26	3	37	*	48	3
05	3	16	3	27	3	38	3	49	*
06	3	17	3	28	3	39	3	50	3
07	3	18	3	29	3	40	3	51	*
08	3	19	3	30	3	41	3	52	*
09	3	20	3	31	3	42	3	53	*
10	3	21	3	32	3	43	3	54	*
11	3	22	3	33	3	44	3		

BARRIO 005406 BONANZA

MANZANA	ESTRATO	MANZANA	ESTRATO	MANZANA	ESTRATO	MANZANA	ESTRATO	MANZANA	ESTRATO
01	3	19	3	37	3	55	3	73	3
02	3	20	3	38	3	56	3	74	3
03	3	21	3	39	3	57	3	75	3
04	3	22	3	40	3	58	3	76	3
05	3	23	3	41	3	59	3	77	3
06	3	24	3	42	3	60	*	78	3
07	3	25	3	43	3	61	3	79	3
08	3	26	3	44	3	62	3	80	*
09	3	27	3	45	3	63	3	81	*
10	3	28	*	46	3	64	3	82	*
11	3	29	*	47	3	65	3	83	3
12	3	30	3	48	3	66	3	84	*
13	3	31	3	49	3	67	3	85	3
14	3	32	3	50	3	68	3	86	3
15	3	33	3	51	3	69	3	87	3
16	3	34	3	52	3	70	*	88	3
17	3	35	3	53	3	71	3	90	*
18	3	36	3	54	3	72	3		

BARRIO 005501 PALO BLANCO

MANZANA	ESTRATO	MANZANA	ESTRATO	MANZANA	ESTRATO	MANZANA	ESTRATO	MANZANA	ESTRATO
01	3	06	3	11	3	16	3	20	3
02	3	07	3	12	3	17	3	21	3
03	3	08	3	13	3	18	3	22	3
04	3	09	3	15	3	19	3	54	*
05	3	10	3						

BARRIO 005502 LA ESTRADA

MANZANA	ESTRATO	MANZANA	ESTRATO	MANZANA	ESTRATO	MANZANA	ESTRATO	MANZANA	ESTRATO
01	3	20	3	36	3	53	3	69	3
02	3	21	3	37	3	54	3	70	3
03	3	22	3	38	3	55	3	71	3
04	3	23	3	39	3	56	3	72	3
05	3	24	3	40	3	57	3	73	3
06	3	25	3	41	3	58	3	74	3
08	3	26	3	42	3	59	3	75	3
09	3	27	3	43	3	60	3	76	3
10	3	28	3	44	3	61	3	77	3
11	3	29	3	45	*	62	3	78	3
13	3	30	3	47	3	63	3	79	3
14	3	31	3	48	3	64	3	80	3
15	3	32	3	49	3	65	3	81	3
16	3	33	3	50	3	66	3	82	3
17	3	34	3	51	3	67	3	83	3
18	3	35	3	52	3	68	3	84	3
19	3								

* Corresponde a manzanas que no tienen ningún inmueble con uso residencial

BARRIO 005503 BELLAVISTA OCCIDENTAL

MANZANA	ESTRATO	MANZANA	ESTRATO	MANZANA	ESTRATO	MANZANA	ESTRATO	MANZANA	ESTRATO
01	3	12	3	23	3	34	3	44	3
02	3	13	3	24	3	35	3	46	*
03	3	14	3	25	*	36	3	47	3
04	3	15	3	26	3	37	3	48	3
05	3	16	3	27	3	38	3	49	*
06	3	17	3	28	3	39	3	50	3
07	3	18	3	29	3	40	3	51	3
08	3	19	3	30	3	41	3	52	3
09	3	20	3	31	3	42	3	53	*
10	3	21	3	32	3	43	3	83	3
11	3	22	3	33	3				

BARRIO 005504 LA ESTRADITA

MANZANA	ESTRATO	MANZANA	ESTRATO	MANZANA	ESTRATO	MANZANA	ESTRATO	MANZANA	ESTRATO
01	3	07	3	12	3	17	3	22	3
02	3	08	3	13	3	18	3	25	3
03	3	09	*	14	3	19	3	26	*
04	3	10	3	15	3	20	3	27	3
06	3	11	3	16	3	21	3	28	*

BARRIO 005505 BOSQUE POPULAR

MANZANA	ESTRATO	MANZANA	ESTRATO	MANZANA	ESTRATO	MANZANA	ESTRATO	MANZANA	ESTRATO
05	3	15	3	24	3	33	3	43	3
06	3	16	3	25	3	34	3	44	3
07	3	17	3	26	3	35	3	45	3
08	3	18	3	27	3	36	3	46	3
09	3	19	3	28	3	37	3	47	3
10	3	20	3	29	3	38	3	48	3
11	3	21	3	30	3	39	3	50	*
12	3	22	3	31	3	40	3	51	*
13	3	23	3	32	3	42	3	52	*
14	3								

BARRIO 005506 JARDIN BOTANICO

MANZANA	ESTRATO	MANZANA	ESTRATO	MANZANA	ESTRATO	MANZANA	ESTRATO	MANZANA	ESTRATO
01	*	04	*	07	*	A1	*	A3	2
02	*	05	*	08	*	A2	3	A4	3
03	3	06	*	10	*				

BARRIO 005507 NORMANDIA

MANZANA	ESTRATO	MANZANA	ESTRATO	MANZANA	ESTRATO	MANZANA	ESTRATO	MANZANA	ESTRATO
01	4	13	4	25	4	39	4	50	4
02	4	14	4	26	4	40	4	51	4
03	4	15	4	28	4	41	4	53	4
04	4	16	4	29	4	42	4	54	4
05	4	17	4	30	4	43	4	55	4
06	4	18	4	31	4	44	4	56	*
07	4	19	4	32	4	45	4	57	4
08	4	20	4	34	4	46	4	58	4
09	4	21	4	35	4	47	4	59	4
10	4	22	4	36	4	48	4	61	4
11	4	23	4	37	4	49	4	62	*
12	4	24	4	38	4				

BARRIO 005508 LA CABANA

MANZANA	ESTRATO	MANZANA	ESTRATO	MANZANA	ESTRATO	MANZANA	ESTRATO	MANZANA	ESTRATO
01	3	08	3	15	3	27	3	35	3
02	3	09	3	18	3	28	3	37	3
03	3	10	3	21	3	30	3	38	3
04	3	11	3	22	3	32	3	39	3
05	3	13	3	24	3	33	3	98	3
06	3	14	3	26	3	34	3		

BARRIO 005509 SAN JOAQUIN

MANZANA	ESTRATO	MANZANA	ESTRATO	MANZANA	ESTRATO	MANZANA	ESTRATO	MANZANA	ESTRATO
01	3	09	3	18	3	29	3	38	3
02	3	10	3	19	3	30	*	39	3
03	3	11	3	20	3	31	3	40	3
04	3	13	3	21	3	32	3	41	3
05	3	14	3	22	3	33	3	42	3
06	3	15	3	23	*	34	3	43	3
07	3	16	3	27	3	35	3	44	3
08	3	17	3	28	3	37	3	45	3

BARRIO 005510 EL LAUREL

MANZANA	ESTRATO	MANZANA	ESTRATO	MANZANA	ESTRATO	MANZANA	ESTRATO	MANZANA	ESTRATO
01	3	06	3	11	3	16	*	21	3
02	3	07	3	12	3	17	3	23	3
03	3	08	3	13	3	18	3	24	3
04	3	09	3	14	3	19	3	25	3
05	3	10	3	15	3	20	3	26	3

BARRIO 005601 EL MINUTO DE DIOS

MANZANA	ESTRATO	MANZANA	ESTRATO	MANZANA	ESTRATO	MANZANA	ESTRATO	MANZANA	ESTRATO
01	3	15	3	29	3	43	3	57	3
02	3	16	3	30	3	44	3	58	3
03	3	17	3	31	3	45	3	59	3
04	3	18	3	32	3	46	3	60	*
05	3	19	3	33	3	47	3	62	3
06	3	20	3	34	3	48	3	64	2
07	3	21	3	35	3	49	3	65	*
08	3	22	*	36	3	50	3	66	*
09	3	23	3	37	3	51	3	68	2
10	3	24	3	38	3	52	3	72	3
11	3	25	3	39	3	53	*	73	3
12	3	26	3	40	3	54	*	74	*
13	3	27	3	41	3	55	3	75	*
14	*	28	3	42	3	56	3		

BARRIO 005602 SANTA MARIA

MANZANA	ESTRATO	MANZANA	ESTRATO	MANZANA	ESTRATO	MANZANA	ESTRATO	MANZANA	ESTRATO
01	3	12	3	23	3	33	3	44	3
02	3	13	*	24	3	34	3	45	3
03	3	14	3	25	3	35	3	46	3
04	3	15	3	26	3	36	3	47	3
05	3	16	3	27	3	37	3	48	3
06	3	17	3	28	*	38	3	49	*
07	3	18	3	29	3	40	3	51	*
08	3	19	3	30	3	41	3	52	*
09	3	20	3	31	3	42	3	53	*
10	3	21	3	32	3	43	3	A1	*
11	3	22	3						

BARRIO 005603 BOYACA

MANZANA	ESTRATO	MANZANA	ESTRATO	MANZANA	ESTRATO	MANZANA	ESTRATO	MANZANA	ESTRATO
01	3	16	3	32	3	48	3	63	3
02	3	17	3	33	3	49	3	64	3
03	3	18	3	34	3	50	3	65	3
04	3	19	3	35	3	51	*	66	3
05	3	20	3	36	3	52	3	67	3
06	3	21	3	37	3	53	3	68	3
07	3	22	3	38	3	54	*	69	3
08	3	23	3	39	3	55	3	70	3
09	3	25	3	41	3	56	3	71	3
10	3	26	3	42	3	57	3	72	3
11	3	27	3	43	3	58	3	73	3
12	3	28	3	44	3	59	3	74	3
13	*	29	3	45	3	60	3	75	3
14	3	30	3	46	3	61	3	76	3
15	3	31	3	47	3	62	3	77	4

* Corresponde a manzanas que no tienen ningún inmueble con uso residencial

BARRIO 005604 EL REAL

MANZANA	ESTRATO	MANZANA	ESTRATO	MANZANA	ESTRATO	MANZANA	ESTRATO	MANZANA	ESTRATO
01	3	07	3	13	3	22	3	28	3
02	3	08	3	14	3	23	3	29	3
03	3	09	3	18	3	24	3	30	3
04	3	10	3	19	3	25	3	31	3
05	3	11	3	20	3	26	3	32	3
06	*	12	3	21	3	27	3	33	3

BARRIO 005605 EL ENCANTO

MANZANA	ESTRATO	MANZANA	ESTRATO	MANZANA	ESTRATO	MANZANA	ESTRATO	MANZANA	ESTRATO
01	3	10	3	18	*	27	3	36	3
02	3	11	3	20	3	28	3	37	3
03	3	12	3	21	3	29	3	39	3
04	3	13	3	22	3	31	3	42	3
05	3	14	3	23	3	32	3	43	3
06	3	15	3	24	3	33	3	44	3
07	3	16	3	25	3	34	3	45	3
09	3	17	3	26	3	35	3		

BARRIO 005606 NORMANDIA OCCIDENTAL

MANZANA	ESTRATO	MANZANA	ESTRATO	MANZANA	ESTRATO	MANZANA	ESTRATO	MANZANA	ESTRATO
01	4	16	4	30	4	44	4	58	4
02	4	17	4	31	4	45	4	59	4
03	*	18	4	32	4	46	3	60	*
04	*	19	4	33	4	47	4	61	4
05	4	20	4	34	4	48	4	62	4
06	4	21	4	35	4	49	4	63	4
07	4	22	4	36	4	50	4	64	4
08	4	23	4	37	4	51	4	65	4
09	4	24	4	38	4	52	4	66	4
10	4	25	4	39	4	53	3	67	3
11	4	26	*	40	3	54	4	68	4
12	4	27	4	41	4	55	4	70	3
13	4	28	4	42	4	56	4	M1	*
14	4	29	4	43	4	57	4	M2	*
15	4								

BARRIO 005607 SAN IGNACIO

MANZANA	ESTRATO	MANZANA	ESTRATO	MANZANA	ESTRATO	MANZANA	ESTRATO	MANZANA	ESTRATO
01	3	15	3	60	3	73	3	86	3
02	3	16	4	61	3	74	3	87	3
03	3	17	*	62	3	75	3	88	3
04	3	18	*	63	3	76	3	89	3
05	3	20	3	64	3	77	3	90	3
06	3	21	*	65	3	78	3	91	*
07	3	22	3	66	3	79	3	92	*
08	3	23	*	67	3	80	3	93	*
09	3	24	*	68	3	81	3	95	*
10	3	25	*	69	3	82	3	C1	3
11	3	26	*	70	3	83	3	J1	5
12	3	27	*	71	3	84	3	X0	*
14	5	59	3	72	3	85	*		

* Corresponde a manzanas que no tienen ningún inmueble con uso residencial

BARRIO 005608 SANTA HELENITA

MANZANA	ESTRATO	MANZANA	ESTRATO	MANZANA	ESTRATO	MANZANA	ESTRATO	MANZANA	ESTRATO
01	*	21	3	40	3	65	3	84	3
02	3	22	3	41	3	66	3	85	3
03	3	23	3	45	3	67	3	86	3
04	3	24	3	48	3	68	3	87	3
05	3	25	3	49	3	69	3	88	3
06	3	26	3	50	*	70	3	89	3
07	3	27	3	51	3	71	3	90	3
08	3	28	3	52	3	72	3	91	3
09	3	29	3	53	3	73	3	92	3
10	*	30	3	54	3	74	3	93	3
11	*	31	3	55	3	75	3	94	3
12	3	32	3	56	3	76	*	95	3
13	3	33	3	57	3	77	3	96	3
14	3	34	3	58	3	78	3	97	3
15	3	35	3	59	*	79	3	98	3
16	3	36	3	60	3	80	3	99	3
17	3	37	3	61	3	81	3	A1	3
18	3	38	3	62	3	82	3	Z3	3
19	3	39	3	64	3	83	3	Z4	3
20	3								

BARRIO 005609 TABORA

MANZANA	ESTRATO	MANZANA	ESTRATO	MANZANA	ESTRATO	MANZANA	ESTRATO	MANZANA	ESTRATO
01	*	12	3	23	3	34	3	44	3
02	3	13	3	24	3	35	3	45	3
03	3	14	3	25	3	36	3	46	3
04	3	15	3	26	3	37	3	47	3
05	3	16	3	27	3	38	3	48	3
06	3	17	3	28	3	39	*	49	3
07	3	18	3	29	3	40	3	50	3
08	3	19	3	30	3	41	3	51	3
09	3	20	3	31	3	42	3	A1	*
10	3	21	3	32	3	43	3	C1	*
11	3	22	3	33	3				

BARRIO 005610 LA GRANJA

MANZANA	ESTRATO	MANZANA	ESTRATO	MANZANA	ESTRATO	MANZANA	ESTRATO	MANZANA	ESTRATO
01	3	11	3	21	3	30	3	39	3
02	3	12	3	22	3	31	3	40	3
03	3	13	3	23	3	32	3	41	3
04	3	14	3	24	3	33	3	42	3
05	3	15	*	25	3	34	3	43	3
06	3	16	3	26	3	35	3	44	3
07	3	17	3	27	3	36	3	46	*
08	3	18	3	28	3	37	3	47	3
09	3	19	3	29	3	38	3	48	3
10	3	20	3						

BARRIO 005611 AUTOPISTA MEDELLIN

MANZANA	ESTRATO	MANZANA	ESTRATO	MANZANA	ESTRATO	MANZANA	ESTRATO	MANZANA	ESTRATO
01	3	19	3	37	3	55	3	73	*
02	3	20	3	38	3	56	3	74	*
03	3	21	3	39	3	57	3	75	*
04	3	22	3	40	3	58	3	76	*
05	3	23	3	41	*	59	3	77	*
06	3	24	3	42	3	60	3	78	*
07	3	25	*	43	3	61	*	79	*
08	3	26	3	44	3	62	3	80	*
09	3	27	3	45	3	63	*	81	*
10	3	28	3	46	3	64	*	82	*
11	3	29	*	47	3	65	*	83	*
12	3	30	3	48	3	66	3	84	*
13	3	31	3	49	3	67	3	85	*
14	3	32	3	50	3	68	*	86	*
15	3	33	3	51	3	69	*	87	*
16	3	34	3	52	3	70	3	C1	*
17	3	35	3	53	3	71	*	Z1	3
18	3	36	3	54	3	72	*		

* Corresponde a manzanas que no tienen ningún inmueble con uso residencial

BARRIO 005612 PARIS GAITAN

MANZANA	ESTRATO	MANZANA	ESTRATO	MANZANA	ESTRATO	MANZANA	ESTRATO	MANZANA	ESTRATO
01	3	19	3	36	3	53	3	70	3
02	3	20	*	37	3	54	3	71	3
03	3	21	3	38	3	55	3	72	3
04	3	22	*	39	3	56	3	73	3
05	3	23	3	40	3	57	3	74	3
06	3	24	3	41	3	58	3	75	3
07	3	25	3	42	3	59	*	76	3
08	3	26	3	43	*	60	3	77	3
09	3	27	3	44	3	61	3	78	3
10	3	28	*	45	*	62	3	79	3
11	3	29	*	46	3	63	3	80	*
12	3	30	3	47	3	64	*	81	3
13	3	31	3	48	3	65	3	82	*
14	3	32	3	49	3	66	3	83	*
15	3	33	*	50	*	67	3	84	*
16	3	34	3	51	*	68	3	85	*
17	3	35	*	52	3	69	3	99	3
18	3								

BARRIO 005613 LA SERENA

MANZANA	ESTRATO	MANZANA	ESTRATO	MANZANA	ESTRATO	MANZANA	ESTRATO	MANZANA	ESTRATO
01	3	14	3	27	1	45	3	57	3
02	3	15	3	29	1	46	3	58	3
03	3	16	3	30	1	47	3	59	3
04	3	17	3	31	1	48	3	60	3
05	3	18	*	33	1	49	3	61	3
06	3	19	3	36	1	50	3	62	3
07	3	20	1	37	1	51	3	63	3
08	3	21	1	38	2	52	3	64	3
09	3	22	1	39	1	53	3	65	3
10	3	23	1	41	1	54	3	66	3
11	3	24	1	42	3	55	3	67	3
12	3	25	1	43	3	56	3	68	*
13	3	26	1	44	3				

BARRIO 005614 VILLA LUZ

MANZANA	ESTRATO	MANZANA	ESTRATO	MANZANA	ESTRATO	MANZANA	ESTRATO	MANZANA	ESTRATO
01	3	15	3	29	3	44	3	58	3
02	3	16	3	30	3	45	3	60	3
03	3	17	3	31	3	46	3	62	3
04	3	18	3	32	3	47	3	63	3
05	3	19	3	33	3	48	3	64	3
06	3	20	3	34	3	49	3	65	3
07	3	21	3	35	3	50	3	66	3
08	3	22	3	37	3	51	3	70	3
09	3	23	3	38	3	52	3	71	3
10	3	24	3	39	3	53	3	72	3
11	3	25	3	40	3	54	3	73	3
12	3	26	3	41	3	55	*	74	3
13	3	27	3	42	3	56	3	75	3
14	3	28	3	43	3	57	3	76	3

BARRIO 005615 LA SOLEDAD NORTE

MANZANA	ESTRATO	MANZANA	ESTRATO	MANZANA	ESTRATO	MANZANA	ESTRATO	MANZANA	ESTRATO
01	3	12	*	23	3	33	*	43	3
02	3	13	3	24	3	34	3	44	3
03	3	14	3	25	3	35	3	45	3
04	*	15	3	26	3	36	3	46	*
05	3	16	3	27	3	37	3	47	*
06	3	17	3	28	3	38	3	48	3
07	3	18	3	29	3	39	3	49	3
08	3	19	3	30	3	40	3	50	*
09	3	20	3	31	3	41	3	51	*
10	3	21	3	32	3	42	3	A5	*
11	3	22	3						

* Corresponde a manzanas que no tienen ningún inmueble con uso residencial

BARRIO 005616 LOS CEREZOS

MANZANA	ESTRATO	MANZANA	ESTRATO	MANZANA	ESTRATO	MANZANA	ESTRATO	MANZANA	ESTRATO
01	3	20	3	39	3	58	3	77	*
02	3	21	3	40	3	59	3	78	*
03	3	22	3	41	3	60	3	79	*
04	3	23	3	42	3	61	3	80	*
05	3	24	3	43	3	62	3	81	*
06	3	25	3	44	3	64	*	82	*
07	3	26	3	45	*	65	*	83	3
08	3	27	3	46	3	66	*	84	3
09	3	28	3	47	3	67	*	86	*
10	3	29	*	48	3	68	*	87	*
11	3	30	3	49	3	69	*	88	*
12	3	31	3	50	3	70	*	91	3
13	3	32	3	51	3	71	*	92	*
14	3	33	3	52	3	72	*	93	*
15	3	34	3	53	3	73	*	94	*
16	3	35	3	55	3	74	*	95	*
17	3	36	3	56	3	75	*	96	*
18	3	37	3	57	3	76	*	97	*
19	3	38	3						

BARRIO 005617 PRIMAVERA

MANZANA	ESTRATO	MANZANA	ESTRATO	MANZANA	ESTRATO	MANZANA	ESTRATO	MANZANA	ESTRATO
01	*	22	3	38	3	55	3	80	3
02	3	23	3	39	3	56	3	81	*
03	3	24	3	40	3	57	3	82	*
06	*	25	3	41	3	58	3	83	*
07	*	26	3	42	3	59	3	84	*
10	*	27	3	43	3	60	*	85	*
11	*	28	3	44	3	61	*	86	*
13	*	29	*	45	3	63	3	87	*
14	3	30	3	46	3	64	3	88	3
15	3	31	3	47	3	73	*	89	*
16	3	32	3	48	3	74	3	90	*
17	3	33	3	49	*	75	*	91	*
18	3	34	3	51	3	76	3	92	*
19	3	35	3	52	*	77	*	95	*
20	3	36	3	53	3	78	*	96	*
21	3	37	3	54	3	79	*	98	*

BARRIO 005619 PARIS

MANZANA	ESTRATO	MANZANA	ESTRATO	MANZANA	ESTRATO	MANZANA	ESTRATO	MANZANA	ESTRATO
01	3	22	3	36	*	53	3	68	3
02	3	24	3	37	3	54	3	69	3
03	3	25	3	38	3	56	*	72	3
04	3	26	3	39	*	57	3	73	*
05	*	27	3	40	3	59	3	74	3
06	3	28	3	41	3	60	3	80	*
07	3	29	3	42	3	61	3	81	3
08	*	30	3	43	3	62	3	82	3
09	3	31	3	45	3	63	3	83	3
10	*	32	3	46	3	64	3	84	*
11	3	33	*	47	3	65	3	85	3
12	3	34	3	51	3	66	3	A2	*
13	3	35	3	52	3	67	3	A4	*
15	3								

BARRIO 005620 FLORENCIA

MANZANA	ESTRATO	MANZANA	ESTRATO	MANZANA	ESTRATO	MANZANA	ESTRATO	MANZANA	ESTRATO
01	*	13	3	26	3	38	3	49	3
02	3	14	3	27	3	39	3	50	3
03	3	16	3	28	3	40	3	51	3
04	3	17	3	29	3	41	*	52	3
05	3	18	3	30	3	42	*	54	3
06	3	19	3	31	3	43	*	55	3
07	3	20	3	32	3	44	*	56	3
08	3	21	3	33	*	45	*	57	3
09	3	22	3	34	3	46	3	65	3
10	3	23	3	35	3	47	3	66	3
11	3	24	3	36	3	48	3	67	*
12	3	25	3	37	3				

BARRIO 005621 FLORIDA BLANCA

MANZANA	ESTRATO	MANZANA	ESTRATO	MANZANA	ESTRATO	MANZANA	ESTRATO	MANZANA	ESTRATO
01	3	24	3	41	3	58	3	74	3
02	3	25	3	42	3	59	3	75	3
03	*	26	3	43	3	60	3	76	3
07	3	27	3	44	3	61	3	77	3
11	3	28	3	45	3	62	3	79	3
12	3	29	3	46	3	63	3	80	3
13	3	30	3	47	3	64	3	85	3
14	3	31	3	48	3	65	3	86	3
15	3	32	3	49	3	66	3	87	3
16	3	33	3	50	3	67	3	88	3
17	3	34	3	51	*	68	3	91	*
18	3	35	3	52	3	69	3	93	3
19	3	36	3	53	3	70	3	94	3
20	3	37	3	54	3	71	3	95	3
21	3	38	3	55	3	72	3	96	3
22	3	39	3	56	3	73	3	99	3
23	3	40	3	57	3				

BARRIO 005622 BOLIVIA

MANZANA	ESTRATO	MANZANA	ESTRATO	MANZANA	ESTRATO	MANZANA	ESTRATO	MANZANA	ESTRATO
01	3	08	3	16	3	27	3	38	3
02	3	09	3	22	3	28	3	39	3
03	3	10	3	23	3	33	3	40	3
04	3	11	3	24	3	34	3	41	3
05	3	12	3	25	3	36	3	42	3
06	*	13	3	26	3	37	3	43	3
07	3	15	3						

BARRIO 005623 LOS ANGELES

MANZANA	ESTRATO	MANZANA	ESTRATO	MANZANA	ESTRATO	MANZANA	ESTRATO	MANZANA	ESTRATO
01	3	22	3	36	3	52	3	66	3
02	3	23	*	37	3	53	3	67	3
03	3	24	3	38	3	54	3	70	3
05	3	25	3	39	3	55	3	71	3
06	3	26	3	40	3	56	3	79	3
07	3	27	3	41	3	57	3	80	3
08	3	28	3	42	3	58	3	81	3
10	3	29	3	43	3	59	3	91	*
13	3	30	3	44	3	60	3	92	3
17	3	31	3	45	3	61	3	93	*
18	3	32	3	47	3	62	3	95	3
19	3	33	3	49	3	63	3	96	*
20	3	34	3	50	3	64	3	97	3
21	3	35	3	51	3	65	3	98	3

* Corresponde a manzanas que no tienen ningún inmueble con uso residencial

BARRIO 005625 LOS ALAMOS

MANZANA	ESTRATO	MANZANA	ESTRATO	MANZANA	ESTRATO	MANZANA	ESTRATO	MANZANA	ESTRATO
01	3	23	3	37	3	47	3	61	3
02	3	28	3	38	3	48	*	62	3
03	3	29	3	39	3	52	3	63	*
04	3	30	3	40	3	54	3	67	3
08	3	31	3	41	3	55	3	68	3
09	3	32	3	42	3	56	*	69	3
12	3	33	3	43	3	57	3	70	3
13	3	34	3	44	3	58	3	71	3
14	3	35	3	45	3	59	*	72	3
22	3	36	3	46	3	60	3	73	3

BARRIO 005626 LOS ALAMOS

MANZANA	ESTRATO	MANZANA	ESTRATO	MANZANA	ESTRATO	MANZANA	ESTRATO	MANZANA	ESTRATO
04	*	15	3	33	3	49	3	67	3
20	*	16	3	34	3	50	*	68	3
89	*	17	3	35	3	53	*	69	3
90	*	18	3	36	3	54	3	70	3
01	3	19	3	37	3	55	3	72	*
02	3	21	3	38	3	56	3	76	*
03	*	22	3	39	3	57	3	79	*
05	*	23	3	40	3	58	3	80	*
06	3	24	3	41	3	59	3	91	*
07	3	25	3	42	*	60	3	93	*
08	3	26	3	43	*	61	3	94	*
09	3	27	3	44	*	62	3	95	*
10	3	28	3	45	*	63	3	96	*
11	3	29	3	46	*	64	3	97	*
12	3	30	3	47	*	65	*	98	*
13	3	31	3	48	3	66	*	C2	*
14	3	32	3						

BARRIO 005627 GARCES NAVAS

MANZANA	ESTRATO	MANZANA	ESTRATO	MANZANA	ESTRATO	MANZANA	ESTRATO	MANZANA	ESTRATO
02	3	21	3	40	3	59	3	78	3
03	3	22	3	41	3	60	3	79	3
04	3	23	3	42	3	61	3	80	*
05	3	24	3	43	3	62	3	81	*
06	3	25	3	44	3	63	3	83	*
07	3	26	3	45	3	64	3	84	*
08	3	27	3	46	3	65	3	85	*
09	3	28	3	47	3	66	3	86	*
10	3	29	3	48	3	67	3	87	*
11	3	30	3	49	3	68	3	88	*
12	3	31	3	50	3	69	3	89	*
13	3	32	3	51	3	70	3	90	*
14	3	33	3	52	3	71	3	91	3
15	3	34	3	53	3	72	3	93	*
16	3	35	3	54	3	73	3	94	*
17	3	36	3	55	3	74	3	95	*
18	3	37	3	56	3	75	*	96	*
19	*	38	3	57	3	76	3	97	*
20	3	39	3	58	3	77	3	98	*

* Corresponde a manzanas que no tienen ningún inmueble con uso residencial

BARRIO 005628 GARCES NAVAS ORIENTAL

MANZANA	ESTRATO	MANZANA	ESTRATO	MANZANA	ESTRATO	MANZANA	ESTRATO	MANZANA	ESTRATO
01	3	19	3	37	3	55	3	73	3
02	3	20	3	38	3	56	3	74	*
03	3	21	3	39	3	57	3	75	3
04	3	22	3	40	3	58	3	76	3
05	3	23	3	41	3	59	3	77	3
06	3	24	3	42	3	60	*	78	3
07	3	25	3	43	3	61	3	79	3
08	*	26	3	44	3	62	3	80	3
09	3	27	3	45	3	63	3	81	3
10	3	28	*	46	3	64	3	82	3
11	3	29	3	47	3	65	3	87	*
12	3	30	3	48	3	66	3	88	*
13	3	31	3	49	3	67	3	89	*
14	3	32	3	50	3	68	3	90	*
15	3	33	3	51	3	69	3	92	3
16	3	34	3	52	3	70	3	93	3
17	3	35	3	53	3	71	3	94	3
18	3	36	3	54	3	72	3	95	*

BARRIO 005629 EL CEDRO

MANZANA	ESTRATO	MANZANA	ESTRATO	MANZANA	ESTRATO	MANZANA	ESTRATO	MANZANA	ESTRATO
01	3	13	3	27	3	40	3	52	3
02	3	14	3	29	3	41	3	53	3
03	3	15	*	30	3	42	3	54	3
04	3	16	3	31	3	43	3	55	*
05	3	17	3	33	3	44	3	56	*
06	3	18	3	34	3	46	3	57	*
07	3	19	3	35	3	47	3	58	*
08	3	20	3	36	3	48	3	59	*
09	3	22	3	37	3	49	3	60	*
10	3	23	3	38	3	50	3	61	3
11	3	25	3	39	3	51	3	62	*
12	3	26	3						

BARRIO 005630 CIUDAD BACHUE

MANZANA	ESTRATO	MANZANA	ESTRATO	MANZANA	ESTRATO	MANZANA	ESTRATO	MANZANA	ESTRATO
01	2	19	2	34	2	49	2	63	2
02	2	20	2	35	2	50	2	64	2
03	2	21	2	36	2	51	2	65	2
04	2	22	2	37	2	52	2	66	2
05	*	23	2	38	2	53	2	67	2
06	*	24	*	40	2	54	2	68	2
07	2	25	2	41	2	55	2	69	2
08	*	27	2	42	2	56	2	70	2
12	2	28	2	43	2	57	2	71	2
13	2	29	2	44	2	58	2	72	2
14	2	30	*	45	2	59	2	77	2
15	2	31	2	46	2	60	2	80	2
16	2	32	2	47	2	61	2	83	2
17	2	33	2	48	2	62	2	99	2
18	2								

* Corresponde a manzanas que no tienen ningún inmueble con uso residencial

BARRIO 005631 CIUDAD BACHUE I ETAPA

MANZANA	ESTRATO	MANZANA	ESTRATO	MANZANA	ESTRATO	MANZANA	ESTRATO	MANZANA	ESTRATO
01	2	16	2	32	2	47	2	62	2
02	2	17	*	33	2	48	*	63	2
03	2	18	2	34	2	49	2	64	2
04	2	19	2	35	2	50	2	65	2
05	2	20	2	36	2	51	2	66	2
06	2	21	2	37	2	52	2	67	2
07	2	22	2	38	2	53	2	68	2
08	2	23	2	39	2	54	2	69	2
09	2	24	2	40	2	55	2	70	2
10	2	25	2	41	2	56	2	71	2
11	*	26	2	42	2	57	2	73	2
12	2	27	2	43	2	58	2	B1	2
13	2	28	2	44	2	59	2	B2	2
14	2	29	2	45	2	60	2	F1	2
15	*	30	2	46	2	61	2	H5	2

BARRIO 005632 BOCHICA

MANZANA	ESTRATO	MANZANA	ESTRATO	MANZANA	ESTRATO	MANZANA	ESTRATO	MANZANA	ESTRATO
11	3	16	2	21	2	26	2	31	*
12	3	17	2	22	2	27	2	32	2
13	3	18	2	23	2	28	2	33	2
14	3	19	2	24	2	29	2	34	2
15	3	20	2	25	2	30	2	35	*

BARRIO 005634 EL CORTIJO

MANZANA	ESTRATO	MANZANA	ESTRATO	MANZANA	ESTRATO	MANZANA	ESTRATO	MANZANA	ESTRATO
01	3	06	3	59	3	64	3	68	3
02	3	08	3	60	3	65	3	69	3
03	3	24	3	61	3	66	3	70	*
04	3	32	3	62	*	67	3	81	*
05	3	58	3	63	3				

BARRIO 005635 EL MADRIGAL

MANZANA	ESTRATO	MANZANA	ESTRATO	MANZANA	ESTRATO	MANZANA	ESTRATO	MANZANA	ESTRATO
01	3	12	3	22	3	32	3	42	3
02	3	13	3	23	3	33	3	43	3
03	3	14	3	24	3	34	3	44	3
04	3	15	3	25	3	35	3	45	3
05	3	16	3	26	3	36	3	46	3
06	3	17	3	27	3	37	3	47	*
07	3	18	3	28	3	38	3	48	*
08	3	19	3	29	3	39	3	49	3
09	3	20	3	30	3	40	3	50	*
10	3	21	3	31	3	41	3	51	*
11	3								

BARRIO 005636 ENGATIVA ZONA URBANA

MANZANA	ESTRATO	MANZANA	ESTRATO	MANZANA	ESTRATO	MANZANA	ESTRATO	MANZANA	ESTRATO
01	2	16	2	31	2	61	2	83	2
02	2	17	2	32	2	62	2	86	2
03	2	18	2	33	2	66	2	88	2
04	2	19	2	34	2	67	2	89	2
05	2	20	2	35	2	68	2	90	2
06	2	21	2	36	2	69	2	91	2
07	2	22	2	37	2	70	2	92	2
08	*	23	2	38	2	71	2	93	2
09	2	24	2	39	2	72	2	94	2
10	2	25	2	40	2	73	2	95	2
11	2	26	2	41	2	74	2	96	2
12	2	27	2	42	2	75	2	97	2
13	2	28	2	43	2	80	2	98	2
14	2	29	2	56	2	81	2	99	2
15	2	30	2	60	2	82	2		

* Corresponde a manzanas que no tienen ningún inmueble con uso residencial

BARRIO 005637 VILLA GLADYS

MANZANA	ESTRATO	MANZANA	ESTRATO	MANZANA	ESTRATO	MANZANA	ESTRATO	MANZANA	ESTRATO
01	2	09	2	79	3	86	2	97	2
02	2	10	2	82	2	87	2	98	2
06	2	11	2	83	2	96	2	99	2
07	2	50	2	84	2				

BARRIO 005638 SANTA CECILIA

MANZANA	ESTRATO	MANZANA	ESTRATO	MANZANA	ESTRATO	MANZANA	ESTRATO	MANZANA	ESTRATO
04	3	11	3	29	3	36	3	43	3
05	3	12	3	30	3	39	3	50	3
07	3	13	3	31	3	40	3	51	3
08	*	14	3	34	3	41	3	52	*
09	3	28	3	35	3	42	3	B1	3

BARRIO 005639 QUIRIGUA ORIENTAL

MANZANA	ESTRATO	MANZANA	ESTRATO	MANZANA	ESTRATO	MANZANA	ESTRATO	MANZANA	ESTRATO
01	*	07	3	15	3	50	3	67	3
02	3	08	3	16	3	60	3	68	3
03	3	10	3	17	3	61	3	69	3
04	3	11	3	18	3	62	3	70	3
05	3	12	3	19	3	65	3	71	3
06	3	14	3	20	3	66	3	97	3

BARRIO 005640 BOLIVIA ORIENTAL

MANZANA	ESTRATO	MANZANA	ESTRATO	MANZANA	ESTRATO	MANZANA	ESTRATO	MANZANA	ESTRATO
01	3	06	3	10	3	14	3	19	*
02	3	07	*	11	3	17	*	20	*
03	3	08	3	13	3	18	*	21	*
05	*	09	3						

BARRIO 005641 SANTA MONICA

MANZANA	ESTRATO	MANZANA	ESTRATO	MANZANA	ESTRATO	MANZANA	ESTRATO	MANZANA	ESTRATO
03	3	08	3	09	3	10	3	11	*
05	3								

BARRIO 005643 ALAMOS

MANZANA	ESTRATO	MANZANA	ESTRATO	MANZANA	ESTRATO	MANZANA	ESTRATO	MANZANA	ESTRATO
21	*	59	3	84	3	88	3	93	3
55	3	60	3	85	3	89	3	94	3
56	3	61	3	86	3	90	3	95	3
57	3	83	3	87	3	92	3	96	3
58	3								

BARRIO 005644 BOCHICA II

MANZANA	ESTRATO	MANZANA	ESTRATO	MANZANA	ESTRATO	MANZANA	ESTRATO	MANZANA	ESTRATO
01	3	06	3	15	3	19	3	23	3
02	3	07	3	16	*	20	3	24	*
03	3	08	*	17	3	21	3	40	*
04	*	09	*	18	3	22	3	42	*
05	3								

* Corresponde a manzanas que no tienen ningún inmueble con uso residencial

BARRIO 005647 VILLAS DE GRANADA

MANZANA	ESTRATO	MANZANA	ESTRATO	MANZANA	ESTRATO	MANZANA	ESTRATO	MANZANA	ESTRATO
01	3	18	3	35	*	57	3	74	3
02	3	19	3	36	3	58	3	75	3
03	3	20	3	37	3	59	*	76	3
04	3	21	3	38	3	60	3	77	3
05	3	22	3	39	3	61	3	78	3
06	3	23	3	42	3	62	3	79	3
07	3	24	3	43	3	63	3	80	3
08	3	25	3	44	3	64	3	81	3
09	3	26	3	45	3	65	3	82	3
10	3	27	3	46	*	66	3	83	3
11	3	28	3	50	3	67	3	84	*
12	3	29	3	51	3	68	3	85	3
13	3	30	3	52	3	69	3	86	3
14	*	31	3	53	3	70	3	87	3
15	3	32	3	54	3	71	3	88	3
16	3	33	3	55	3	72	3	89	3
17	3	34	3	56	3	73	*	90	3

BARRIO 005648 VILLA AMALIA

MANZANA	ESTRATO	MANZANA	ESTRATO	MANZANA	ESTRATO	MANZANA	ESTRATO	MANZANA	ESTRATO
01	2	18	2	35	2	52	*	68	3
02	2	19	2	36	2	53	*	69	3
03	2	20	2	37	2	54	*	70	3
04	2	21	2	38	2	55	*	71	3
05	2	22	2	39	2	56	3	72	3
06	2	23	2	40	2	57	3	75	*
07	2	24	2	41	2	58	3	76	3
08	2	25	2	42	2	59	3	77	3
09	2	26	3	43	3	60	3	78	*
10	2	27	2	44	*	61	3	79	3
11	2	28	2	45	3	62	3	80	3
12	2	29	2	46	3	63	3	81	3
13	2	30	2	47	*	64	3	82	3
14	2	31	2	48	3	65	3	83	*
15	2	32	2	49	3	66	3	84	3
16	2	33	2	50	3	67	3	99	*
17	2	34	2	51	3				

BARRIO 005649 VILLAS DE GRANADA I

MANZANA	ESTRATO	MANZANA	ESTRATO	MANZANA	ESTRATO	MANZANA	ESTRATO	MANZANA	ESTRATO
01	3	18	*	35	3	52	3	70	*
02	3	19	3	36	3	53	3	71	3
03	3	20	3	37	3	54	3	72	3
04	3	21	3	38	3	55	3	73	3
05	3	22	3	39	3	56	3	74	3
06	3	23	3	40	3	57	3	75	3
07	3	24	3	41	3	58	3	76	3
08	3	25	3	42	3	59	3	77	3
09	3	26	3	43	3	60	*	78	3
10	3	27	3	44	3	61	*	79	3
11	3	28	3	45	*	62	3	84	*
12	3	29	3	46	*	63	3	91	3
13	3	30	3	47	3	64	3	92	3
14	3	31	3	48	3	65	3	93	3
15	3	32	*	49	3	66	*	94	3
16	3	33	3	50	3	67	3	95	3
17	3	34	3	51	3	69	3		

* Corresponde a manzanas que no tienen ningún inmueble con uso residencial

BARRIO 005650 CIUADELA COLSUBSIDIO

MANZANA	ESTRATO	MANZANA	ESTRATO	MANZANA	ESTRATO	MANZANA	ESTRATO	MANZANA	ESTRATO
01	3	14	*	26	*	52	3	64	*
02	3	15	*	27	3	53	3	65	3
03	3	16	*	28	*	54	3	66	3
04	3	17	*	29	3	55	3	67	*
05	3	18	*	31	3	56	3	68	3
06	3	19	3	32	3	57	3	69	*
07	3	20	3	33	3	58	*	71	3
08	3	21	3	34	3	59	*	72	*
09	*	22	3	36	3	60	*	73	*
10	3	23	3	38	3	61	*	74	3
11	3	24	*	39	3	62	3	75	3
12	3	25	3	51	3	63	3	40	*
13	3								

BARRIO 005652 EL MUELLE

MANZANA	ESTRATO	MANZANA	ESTRATO	MANZANA	ESTRATO	MANZANA	ESTRATO	MANZANA	ESTRATO
01	2	20	2	38	2	55	2	72	2
02	2	21	2	39	2	56	2	73	2
03	2	22	2	40	2	57	2	76	2
05	2	23	2	41	2	58	2	77	2
06	2	24	2	42	2	59	2	78	2
07	2	25	2	43	2	60	2	80	2
08	2	26	2	44	2	61	2	81	2
09	2	27	2	45	*	62	2	82	2
10	2	28	2	46	2	63	2	83	2
11	2	29	2	47	2	64	2	84	2
12	2	30	2	48	2	65	2	85	2
13	2	31	2	49	2	66	2	86	2
14	2	32	2	50	2	67	2	87	2
15	*	33	2	51	2	68	2	88	2
16	2	34	2	52	2	69	2	89	*
17	2	35	2	53	2	70	2	90	*
18	2	36	2	54	2	71	2	99	*
19	2	37	2						

BARRIO 005654 GRAN GRANADA

MANZANA	ESTRATO	MANZANA	ESTRATO	MANZANA	ESTRATO	MANZANA	ESTRATO	MANZANA	ESTRATO
01	3	05	3	09	3	13	3	19	3
02	3	06	3	10	3	14	3	21	3
03	3	07	3	11	3	15	3	22	3
04	3	08	3	12	3	16	3	99	3

BARRIO 005655 GARCES NAVAS SUR

MANZANA	ESTRATO	MANZANA	ESTRATO	MANZANA	ESTRATO	MANZANA	ESTRATO	MANZANA	ESTRATO
01	3	07	3	13	3	19	3	24	3
02	3	08	3	14	3	20	3	25	3
03	3	09	3	15	3	21	3	26	*
04	3	10	3	16	3	22	3	27	*
05	3	11	3	17	3	23	3	28	3
06	3	12	3	18	3				

* Corresponde a manzanas que no tienen ningún inmueble con uso residencial

BARRIO 005657 SABANA DEL DORADO

MANZANA	ESTRATO	MANZANA	ESTRATO	MANZANA	ESTRATO	MANZANA	ESTRATO	MANZANA	ESTRATO
01	2	20	2	39	2	58	2	77	2
02	2	21	2	40	2	59	2	78	2
03	2	22	2	41	2	60	2	79	2
04	2	23	2	42	2	61	2	80	2
05	2	24	*	43	2	62	2	81	2
06	2	25	2	44	2	63	2	82	2
07	2	26	2	45	2	64	2	83	2
08	2	27	2	46	2	65	2	85	2
09	2	28	2	47	2	66	2	87	2
10	2	29	2	48	2	67	2	88	2
11	2	30	2	49	2	68	2	89	2
12	2	31	2	50	2	69	2	90	2
13	2	32	2	51	2	70	2	91	2
14	2	33	2	52	2	71	2	92	2
15	2	34	2	53	2	72	2	93	2
16	2	35	2	54	2	73	2	94	2
17	2	36	2	55	2	74	2	96	2
18	2	37	2	56	2	75	2	97	2
19	2	38	2	57	2	76	2	98	2

BARRIO 005658 VILLA SAGRARIO

MANZANA	ESTRATO	MANZANA	ESTRATO	MANZANA	ESTRATO	MANZANA	ESTRATO	MANZANA	ESTRATO
01	3	04	3	07	3	10	3	13	3
02	3	05	3	08	3	11	3	14	3
03	3	06	3	09	3	12	3	15	3

BARRIO 005660 SAN ANTONIO URBANO

MANZANA	ESTRATO	MANZANA	ESTRATO	MANZANA	ESTRATO	MANZANA	ESTRATO	MANZANA	ESTRATO
46	2	62	2	70	2	76	2	86	2
47	2	63	2	71	2	77	2	87	2
48	2	64	2	72	2	78	2	88	2
56	2	66	2	73	*	81	2	89	2
58	2	67	2	74	2	83	2	91	2
59	2	68	2	75	2	84	2	92	2
60	2	69	2						

BARRIO 005661 LUIS CARLOS GALAN

MANZANA	ESTRATO	MANZANA	ESTRATO	MANZANA	ESTRATO	MANZANA	ESTRATO	MANZANA	ESTRATO
41	1	50	1	57	1	68	2	74	2
42	1	51	1	58	1	69	2	75	2
43	1	52	1	59	1	70	2	76	2
47	1	53	1	60	1	71	2	78	1
48	1	54	1	66	1	72	2	82	1
49	1	55	1	67	2	73	2		

BARRIO 005662 EL CEDRO

MANZANA	ESTRATO	MANZANA	ESTRATO	MANZANA	ESTRATO
02	*	01	*	03	*

BARRIO 005663 EL DORADO INDUSTRIAL

MANZANA	ESTRATO	MANZANA	ESTRATO	MANZANA	ESTRATO	MANZANA	ESTRATO	MANZANA	ESTRATO
01	3	04	3	08	4	12	4	18	4
02	4	05	3	10	4	17	4	A1	*
03	3	07	3	11	4				

BARRIO 005664 EL DORADO

MANZANA	ESTRATO
01	*

BARRIO 005665 MARANDU

MANZANA	ESTRATO	MANZANA	ESTRATO	MANZANA	ESTRATO	MANZANA	ESTRATO	MANZANA	ESTRATO
01	2	29	2	48	*	66	2	83	2
02	2	30	2	49	2	67	2	84	2
12	2	31	2	50	2	68	2	85	2
13	2	32	2	51	2	69	2	86	*
14	2	33	2	52	2	70	2	87	2
15	2	34	2	53	2	71	2	88	2
16	2	35	2	54	2	72	2	89	2
17	2	36	2	55	2	73	2	90	2
18	2	37	2	56	2	74	2	91	2
19	2	38	2	57	2	75	2	92	2
20	2	39	2	58	2	76	2	93	2
21	2	40	2	59	2	77	2	94	*
23	2	41	2	60	2	78	2	95	*
24	2	42	*	61	2	79	2	96	*
25	2	43	2	62	2	80	2	97	*
26	2	45	*	63	2	81	2	98	*
27	2	46	*	64	2	82	2	99	*
28	2	47	*	65	2				

BARRIO 005666 LA FAENA

MANZANA	ESTRATO	MANZANA	ESTRATO	MANZANA	ESTRATO	MANZANA	ESTRATO	MANZANA	ESTRATO
01	2	11	2	22	2	80	2	90	2
02	2	12	2	50	2	81	2	91	2
03	2	13	2	72	2	82	*	92	2
04	2	14	2	73	2	83	2	93	2
05	2	15	2	74	2	84	2	94	2
06	2	16	*	75	2	85	2	95	2
07	2	17	2	76	2	86	2	96	2
08	2	18	2	77	2	87	2	97	2
09	2	20	2	78	2	88	2	98	2
10	2	21	2	79	2	89	2	99	2

BARRIO 005667 CENTRO ENGATIVA II

MANZANA	ESTRATO	MANZANA	ESTRATO	MANZANA	ESTRATO	MANZANA	ESTRATO	MANZANA	ESTRATO
01	2	13	2	25	2	38	*	51	2
02	2	14	2	26	2	39	2	52	2
03	2	15	2	27	2	40	2	53	2
04	2	16	2	28	2	41	*	54	2
05	2	17	2	29	2	42	2	55	2
06	2	18	2	30	2	43	2	56	2
07	2	19	2	31	2	44	2	57	2
08	2	20	2	32	2	45	2	58	2
09	2	21	2	33	2	46	2	59	2
10	2	22	2	34	2	47	2	60	2
11	2	23	2	35	2	50	2	61	*
12	2	24	2	36	2				

BARRIO 005668 VILLAS DE ALCALA

MANZANA	ESTRATO	MANZANA	ESTRATO	MANZANA	ESTRATO	MANZANA	ESTRATO	MANZANA	ESTRATO
04	2	21	2	37	2	52	2	67	2
05	*	22	2	38	2	53	2	68	2
07	2	23	2	39	2	54	2	69	2
08	2	24	2	40	2	55	2	70	2
09	2	25	2	41	*	56	2	71	2
10	2	26	2	42	2	57	2	72	2
11	2	27	2	43	2	58	2	73	2
12	2	28	2	44	2	59	2	74	2
13	2	29	2	45	2	60	2	75	2
14	2	30	2	46	2	61	2	76	2
15	2	31	2	47	2	62	2	78	3
16	2	32	2	48	2	63	2	80	3
17	2	33	2	49	2	64	2	85	3
18	2	34	2	50	2	65	2	86	3
19	2	35	2	51	2	66	2	A1	4
20	2	36	2						

* Corresponde a manzanas que no tienen ningún inmueble con uso residencial

BARRIO 005669 EL GACO

MANZANA	ESTRATO	MANZANA	ESTRATO	MANZANA	ESTRATO	MANZANA	ESTRATO	MANZANA	ESTRATO
21	2	54	2	62	2	69	2	78	*
45	4	55	2	63	2	70	2	Z1	4
48	*	56	2	64	2	71	2	Z2	4
50	4	58	2	65	2	72	2	Z3	4
51	2	59	2	67	2	73	2	Z4	2
52	2	60	2	68	2	74	2	Z7	4
53	2	61	2						

BARRIO 005670 LA RIVIERA

MANZANA	ESTRATO	MANZANA	ESTRATO	MANZANA	ESTRATO	MANZANA	ESTRATO	MANZANA	ESTRATO
01	2	25	2	37	2	49	*	61	2
02	*	26	2	38	2	51	*	62	2
03	*	27	2	39	2	52	*	63	2
16	2	28	2	40	2	53	*	64	2
17	2	29	2	41	2	54	*	65	2
18	2	30	2	42	2	55	*	66	2
19	2	31	2	43	2	56	*	67	2
20	2	32	2	44	2	57	2	68	2
21	2	33	2	45	2	58	2	69	*
22	2	34	2	46	2	59	2	70	*
23	2	35	2	47	2	60	2	71	*
24	2	36	2	48	*				

BARRIO 005675 BOLIVIA

MANZANA	ESTRATO	MANZANA	ESTRATO	MANZANA	ESTRATO	MANZANA	ESTRATO	MANZANA	ESTRATO
01	2	19	2	36	2	53	2	83	2
02	2	20	2	37	2	54	2	84	2
03	2	21	2	38	2	55	2	85	2
04	2	22	2	39	*	56	2	86	2
05	2	23	*	40	2	57	2	87	2
06	2	24	2	41	2	58	2	88	2
07	2	25	2	42	2	59	2	89	2
08	2	26	2	43	2	60	2	90	2
09	2	27	2	44	2	62	2	91	2
10	2	28	2	45	2	64	2	92	2
11	*	29	2	46	2	65	*	93	2
12	2	30	2	47	2	66	2	94	2
13	2	31	2	48	2	68	2	95	*
14	2	32	2	49	2	69	*	96	2
15	2	33	2	50	*	80	2	97	*
16	2	34	2	51	*	81	2	98	2
17	2	35	2	52	2	82	2	99	*
18	2								

BARRIO 005679 SAN ANTONIO ENGATIVA

MANZANA	ESTRATO	MANZANA	ESTRATO	MANZANA	ESTRATO	MANZANA	ESTRATO	MANZANA	ESTRATO
02	2	18	2	34	2	53	2	75	2
03	2	19	2	35	2	54	2	76	2
04	2	20	2	36	2	55	2	77	2
05	2	21	2	37	2	56	2	78	2
06	2	22	2	38	2	57	2	79	2
07	2	23	2	39	2	58	2	80	2
08	2	24	2	40	2	59	2	81	2
09	2	25	2	41	2	60	2	82	2
10	2	26	2	42	2	61	2	83	2
11	2	27	2	43	2	62	2	84	2
12	2	28	2	44	2	63	2	85	2
13	2	29	2	45	2	64	2	86	2
14	2	30	2	46	2	67	2	88	*
15	2	31	2	49	*	72	2	89	*
16	2	32	2	51	2	73	2	98	*
17	2	33	2	52	2	74	2	99	*

* Corresponde a manzanas que no tienen ningún inmueble con uso residencial

BARRIO 005680 VILLA DEL MAR

MANZANA	ESTRATO	MANZANA	ESTRATO	MANZANA	ESTRATO	MANZANA	ESTRATO	MANZANA	ESTRATO
01	2	17	2	33	2	48	*	70	2
02	2	18	2	34	*	49	2	71	2
03	*	19	2	35	2	50	*	72	2
04	2	20	2	36	2	51	2	73	2
05	2	21	2	37	2	52	2	77	*
06	2	22	2	38	2	53	2	78	2
07	2	23	*	39	2	57	2	79	2
08	2	24	2	40	*	61	*	80	2
09	2	25	2	41	*	62	2	81	2
10	2	26	2	42	*	63	2	82	2
11	2	27	2	43	2	64	2	83	3
12	2	28	2	44	*	65	2	84	3
13	2	29	2	45	2	66	2	85	3
14	2	30	2	46	2	67	2	86	3
15	2	31	2	47	2	68	2	99	*
16	2	32	2						

BARRIO 005682 CIUDAD BACHUE II

MANZANA	ESTRATO	MANZANA	ESTRATO	MANZANA	ESTRATO	MANZANA	ESTRATO	MANZANA	ESTRATO
01	2	08	2	15	2	21	2	27	2
02	2	09	2	16	2	22	2	28	2
03	2	10	2	17	2	23	2	29	2
04	2	11	2	18	2	24	2	30	2
05	2	12	2	19	2	25	2	31	2
06	2	13	2	20	2	26	2	32	*
07	2	14	2						

BARRIO 005683 QUIRIGUA I

MANZANA	ESTRATO	MANZANA	ESTRATO	MANZANA	ESTRATO	MANZANA	ESTRATO	MANZANA	ESTRATO
01	*	15	*	53	3	66	*	79	3
02	*	16	*	54	3	67	3	80	*
03	*	17	*	55	3	68	3	81	*
04	*	18	*	56	3	69	3	82	3
05	*	19	*	57	3	70	3	83	3
06	*	20	*	58	3	71	3	84	3
07	*	21	*	59	3	72	3	85	3
08	*	22	*	60	3	73	3	88	*
09	*	23	*	61	3	74	3	90	3
10	*	45	3	62	3	75	3	91	*
11	*	46	3	63	3	76	3	92	3
12	*	47	3	64	3	77	3	93	*
13	*	48	3	65	3	78	3	94	*
14	*	49	3						

BARRIO 005684 QUIRIGUA II

MANZANA	ESTRATO	MANZANA	ESTRATO	MANZANA	ESTRATO	MANZANA	ESTRATO	MANZANA	ESTRATO
01	*	19	3	37	3	60	*	78	*
02	3	20	3	38	3	61	*	79	*
03	3	21	3	39	3	62	*	80	*
04	3	22	3	40	3	63	*	81	*
05	3	23	3	41	*	64	*	82	*
06	3	24	3	42	3	65	*	83	*
07	3	25	3	43	3	66	*	84	*
08	3	26	3	44	3	67	*	85	*
09	3	27	3	50	3	68	*	86	*
10	3	28	3	51	3	69	*	87	*
11	3	29	*	52	3	70	*	88	*
12	3	30	3	53	*	71	*	89	*
13	3	31	3	54	*	72	*	90	*
14	3	32	3	55	*	73	*	91	*
15	*	33	3	56	*	74	*	92	*
16	3	34	3	57	*	75	*	93	*
17	3	35	3	58	*	76	*	94	*
18	3	36	3	59	*	77	*		

* Corresponde a manzanas que no tienen ningún inmueble con uso residencial

BARRIO 106301 ENGATIVA EL DORADO

MANZANA ESTRATO

01 *

LOCALIDAD 11 - SUBA**BARRIO 005401 POTOSI**

MANZANA	ESTRATO	MANZANA	ESTRATO	MANZANA	ESTRATO	MANZANA	ESTRATO	MANZANA	ESTRATO
01	*	16	4	31	5	46	5	61	*
02	4	17	4	32	5	47	5	62	4
03	4	18	*	33	5	48	5	63	4
04	4	19	4	34	5	49	5	64	5
05	4	20	4	35	5	50	5	65	4
06	4	21	5	36	5	51	5	66	4
07	4	22	5	37	5	52	5	67	4
08	4	23	5	38	*	53	5	68	4
09	4	24	5	39	5	54	4	69	4
10	4	25	4	40	5	55	5	70	4
11	4	26	5	41	5	56	5	71	4
12	4	27	4	42	4	57	5	72	4
13	4	28	5	43	4	58	*	74	*
14	4	29	5	44	4	59	5	75	3
15	4	30	4	45	5	60	4	77	4

BARRIO 005402 SANTA ROSA

MANZANA	ESTRATO	MANZANA	ESTRATO	MANZANA	ESTRATO	MANZANA	ESTRATO	MANZANA	ESTRATO
36	*	03	*	14	3	23	4	32	3
37	4	04	4	15	3	24	4	33	3
38	4	05	4	16	3	26	*	34	3
39	*	06	4	17	3	27	4	35	3
40	4	07	*	18	4	28	3	57	*
42	*	09	*	19	3	29	*	59	4
65	3	11	4	20	4	30	3	67	4
01	4	12	3	21	4	31	3	68	4
02	4	13	3	22	4				

BARRIO 005403 JULIO FLOREZ

MANZANA	ESTRATO	MANZANA	ESTRATO	MANZANA	ESTRATO	MANZANA	ESTRATO	MANZANA	ESTRATO
01	*	13	3	31	3	46	4	60	*
23	*	14	3	32	3	47	4	61	4
86	3	15	3	33	4	48	4	62	4
87	3	16	3	34	3	49	4	63	4
91	*	17	3	35	3	50	4	64	4
03	4	18	3	36	3	51	4	65	4
04	4	19	3	37	4	52	4	66	4
05	4	20	4	38	4	53	4	67	4
06	4	21	4	39	4	54	4	68	4
07	*	22	4	40	4	55	4	69	4
08	3	26	3	41	4	56	4	70	4
09	*	27	3	42	4	57	4	72	4
10	4	28	3	43	4	58	4	73	4
11	4	29	3	44	4	59	4	90	4
12	4	30	4	45	4				

* Corresponde a manzanas que no tienen ningún inmueble con uso residencial

BARRIO 005650 CIUDADELA COLSUBSIDIO

MANZANA	ESTRATO	MANZANA	ESTRATO	MANZANA	ESTRATO	MANZANA	ESTRATO	MANZANA	ESTRATO
01	3	14	*	26	*	52	3	64	*
02	3	15	*	27	3	53	3	65	3
03	3	16	*	28	*	54	3	66	3
04	3	17	*	29	3	55	3	67	*
05	3	18	*	31	3	56	3	68	3
06	3	19	3	32	3	57	3	69	*
07	3	20	3	33	3	58	*	71	3
08	3	21	3	34	3	59	*	72	*
09	*	22	3	36	3	60	*	73	*
10	3	23	3	38	3	61	*	74	3
11	3	24	*	39	3	62	3	75	3
12	3	25	3	51	3	63	3	40	*
13	3								

BARRIO 009101 GRANADA NORTE

MANZANA	ESTRATO	MANZANA	ESTRATO	MANZANA	ESTRATO	MANZANA	ESTRATO	MANZANA	ESTRATO
01	3	09	3	15	3	22	3	28	3
02	3	10	3	16	3	23	3	29	3
04	3	11	3	17	3	24	3	30	3
06	3	12	3	18	*	25	3	31	*
07	3	13	3	19	3	26	3	34	3
08	3	14	3	21	3	27	3		

BARRIO 009102 BRITALIA

MANZANA	ESTRATO	MANZANA	ESTRATO	MANZANA	ESTRATO	MANZANA	ESTRATO	MANZANA	ESTRATO
01	3	13	3	25	3	37	3	73	3
02	3	14	3	26	3	38	3	74	3
03	3	15	3	27	*	39	3	75	3
04	3	16	*	28	*	40	3	81	3
05	3	17	3	29	3	41	*	83	3
06	3	18	3	30	3	51	3	84	3
07	3	19	3	31	3	55	3	85	3
08	4	20	3	32	3	68	3	86	3
09	3	21	3	33	3	69	4	87	3
10	3	22	3	34	*	70	3	88	3
11	3	23	3	35	3	71	3	89	3
12	3	24	3	36	3	72	3		

BARRIO 009103 CANTAGALLO

MANZANA	ESTRATO	MANZANA	ESTRATO	MANZANA	ESTRATO	MANZANA	ESTRATO	MANZANA	ESTRATO
01	3	06	3	10	2	20	5	23	3
02	3	07	4	11	2	21	5	25	4
04	3	09	*	12	2	22	4	A1	2

BARRIO 009104 VICTORIA NORTE

MANZANA	ESTRATO	MANZANA	ESTRATO	MANZANA	ESTRATO	MANZANA	ESTRATO	MANZANA	ESTRATO
03	4	10	4	17	4	23	4	29	4
04	4	11	4	18	4	24	4	30	4
05	*	12	4	19	4	25	4	31	*
06	4	13	4	20	4	26	4	44	4
07	4	14	4	21	4	27	4	50	4
08	4	15	4	22	4	28	4	51	4
09	4	16	4						

* Corresponde a manzanas que no tienen ningún inmueble con uso residencial

BARRIO 009105 PRADO PINZON

MANZANA	ESTRATO	MANZANA	ESTRATO	MANZANA	ESTRATO	MANZANA	ESTRATO	MANZANA	ESTRATO
01	3	13	3	25	3	37	4	49	4
02	4	14	3	26	3	38	4	50	4
03	3	15	3	27	4	39	4	52	4
04	3	16	3	28	4	40	4	54	3
05	3	17	3	29	4	41	4	55	4
06	3	18	3	30	4	42	4	56	3
07	3	19	3	31	4	43	4	57	4
08	3	20	3	32	*	44	*	73	4
09	3	21	3	33	4	45	4	74	3
10	3	22	3	34	4	46	4	75	3
11	3	23	3	35	4	47	4	77	3
12	*	24	3	36	4	48	4		

BARRIO 009106 SAN JOSE DEL PRADO

MANZANA	ESTRATO	MANZANA	ESTRATO	MANZANA	ESTRATO	MANZANA	ESTRATO	MANZANA	ESTRATO
01	5	16	5	45	3	59	3	73	3
02	5	17	3	46	3	60	3	74	3
03	5	18	5	47	3	61	3	76	3
04	5	19	4	48	3	62	3	77	3
05	5	21	5	49	3	63	3	78	3
06	5	24	5	50	3	64	3	79	3
07	5	27	3	51	3	65	3	80	3
08	5	28	3	52	3	66	3	82	3
09	5	39	3	53	3	67	3	84	3
10	5	40	3	54	3	68	3	86	3
11	5	41	3	55	3	69	3	87	*
12	5	42	3	56	3	70	3	88	3
13	4	43	3	57	3	71	3	90	5
15	4	44	3	58	3	72	3	99	4

BARRIO 009107 PRADO VERANIEGO

MANZANA	ESTRATO	MANZANA	ESTRATO	MANZANA	ESTRATO	MANZANA	ESTRATO	MANZANA	ESTRATO
01	3	15	3	35	3	55	3	77	*
02	3	16	3	36	3	56	3	78	3
03	3	17	3	37	3	57	3	79	3
04	3	18	3	38	3	58	3	80	3
05	3	20	3	41	3	59	3	81	3
06	3	21	3	42	3	65	3	82	3
07	3	22	3	43	3	66	3	86	3
08	3	23	3	44	3	67	3	87	3
09	3	24	3	45	3	68	3	88	3
10	3	25	3	46	3	69	3	89	3
11	3	26	3	47	3	70	3	96	3
12	3	33	3	51	3	71	*	97	3
13	3	34	3	54	3	74	3	99	3
14	3								

BARRIO 009108 CIUDAD JARDIN NORTE

MANZANA	ESTRATO	MANZANA	ESTRATO	MANZANA	ESTRATO	MANZANA	ESTRATO	MANZANA	ESTRATO
01	*	40	3	55	3	70	3	85	3
02	5	41	3	56	3	71	3	86	4
03	3	42	3	57	3	72	3	87	3
04	4	43	3	58	3	73	3	88	4
05	3	44	3	59	3	74	3	89	3
06	4	45	3	60	3	75	3	90	3
07	*	46	3	61	3	76	3	91	3
08	*	47	3	62	3	77	3	92	4
09	*	48	3	63	3	78	4	93	3
24	3	49	3	64	3	79	3	94	3
25	3	50	3	65	3	80	4	95	3
27	3	51	3	66	3	81	3	96	4
28	3	52	4	67	3	82	4	97	4
31	3	53	3	68	3	83	3	98	3
36	3	54	3	69	3	84	3	99	3
39	3								

* Corresponde a manzanas que no tienen ningún inmueble con uso residencial

BARRIO 009109 NIZA SUR

MANZANA	ESTRATO	MANZANA	ESTRATO	MANZANA	ESTRATO	MANZANA	ESTRATO	MANZANA	ESTRATO
01	5	13	5	24	5	35	5	55	5
02	5	14	5	25	5	36	5	56	5
03	5	15	5	26	5	37	5	57	5
04	5	16	5	27	5	38	*	58	5
05	5	17	5	28	5	48	5	59	5
06	5	18	5	29	5	49	5	60	5
07	5	19	5	30	5	50	5	61	5
08	5	20	5	31	5	51	5	62	5
09	5	21	5	32	5	52	5	63	5
10	5	22	5	33	5	53	5	64	5
11	5	23	5	34	5	54	5	65	5
12	5								

BARRIO 009110 MAZUREN

MANZANA	ESTRATO	MANZANA	ESTRATO	MANZANA	ESTRATO	MANZANA	ESTRATO	MANZANA	ESTRATO
01	4	08	4	21	4	35	4	39	4
02	4	18	*	33	4	37	4	40	4
03	4	19	*	34	4	38	4	41	4
06	4	20	4						

BARRIO 009111 MONACO

MANZANA	ESTRATO	MANZANA	ESTRATO	MANZANA	ESTRATO	MANZANA	ESTRATO	MANZANA	ESTRATO
01	5	14	5	33	5	45	5	57	5
02	5	15	5	34	5	46	5	58	5
03	5	16	5	35	5	47	5	59	5
04	5	17	5	36	5	48	5	60	5
05	5	18	5	37	5	49	5	61	*
06	5	19	5	38	5	50	5	62	*
07	5	21	5	39	5	51	5	74	5
08	5	22	5	40	5	52	5	75	5
09	5	24	5	41	5	53	5	76	5
10	5	25	5	42	5	54	5	77	*
11	5	30	5	43	5	55	5	78	5
12	5	31	5	44	5	56	5	79	5
13	5	32	5						

BARRIO 009112 NIZA SUBA

MANZANA	ESTRATO	MANZANA	ESTRATO	MANZANA	ESTRATO	MANZANA	ESTRATO	MANZANA	ESTRATO
01	6	11	6	22	*	36	6	62	6
02	6	12	6	24	6	38	6	82	6
03	6	13	6	25	6	39	6	87	6
04	6	14	6	28	6	40	6	88	6
05	6	15	6	29	6	41	6	89	6
06	6	16	6	30	6	42	6	90	6
07	6	17	6	31	6	47	6	91	6
08	6	18	6	33	6	50	6	92	6
09	6	19	6	34	6	51	6	C1	6
10	6	20	6	35	6	60	6		

BARRIO 009113 SAN JOSE DE BAVARIA

MANZANA	ESTRATO	MANZANA	ESTRATO	MANZANA	ESTRATO	MANZANA	ESTRATO	MANZANA	ESTRATO
14	4	21	5	29	5	37	5	44	5
15	5	23	5	30	5	38	5	45	5
16	5	24	5	32	5	39	5	46	5
17	5	25	5	33	5	40	5	47	5
18	5	26	5	34	5	41	5	48	5
19	5	27	5	35	5	42	5	50	*
20	5	28	5	36	5	43	5		

* Corresponde a manzanas que no tienen ningún inmueble con uso residencial

BARRIO 009114 GILMAR

MANZANA	ESTRATO	MANZANA	ESTRATO	MANZANA	ESTRATO	MANZANA	ESTRATO	MANZANA	ESTRATO
01	4	13	3	20	3	27	3	34	5
02	*	14	3	21	3	28	3	36	5
08	4	15	3	22	3	29	3	41	4
09	3	16	*	23	3	30	3	42	4
10	3	17	*	24	3	31	3	43	4
11	3	18	3	25	3	32	4	44	4
12	3	19	3	26	3	33	4		

BARRIO 009115 IBERIA

MANZANA	ESTRATO	MANZANA	ESTRATO	MANZANA	ESTRATO	MANZANA	ESTRATO	MANZANA	ESTRATO
01	*	07	5	22	5	36	5	57	5
02	*	08	5	29	5	37	5	60	5
03	5	09	5	33	5	41	5	89	4
04	5	10	5	34	5	45	5	90	3
05	*	11	5	35	5	56	5	A1	*
06	4	18	5						

BARRIO 009116 PRADO VERANIEGO NORTE

MANZANA	ESTRATO	MANZANA	ESTRATO	MANZANA	ESTRATO	MANZANA	ESTRATO	MANZANA	ESTRATO
01	5	10	3	20	5	38	5	59	5
02	5	11	5	21	5	47	3	60	5
03	5	12	5	22	3	48	3	61	5
04	5	13	5	23	3	50	3	62	3
05	5	14	5	24	3	51	3	83	3
06	5	15	5	25	4	55	3	85	3
07	5	16	5	26	5	56	3	97	*
08	5	17	5	30	3	57	3	98	*
09	3	18	3	31	3	58	3	A1	*

BARRIO 009117 PRADO VERANIEGO SUR

MANZANA	ESTRATO	MANZANA	ESTRATO	MANZANA	ESTRATO	MANZANA	ESTRATO	MANZANA	ESTRATO
01	5	18	5	35	3	51	3	69	5
02	4	19	5	36	3	52	3	70	*
03	4	20	4	37	3	53	3	71	5
04	5	21	4	38	3	54	2	73	*
05	5	22	5	39	3	55	3	74	5
06	5	23	5	40	3	56	3	76	3
07	5	24	4	41	3	57	3	77	3
08	5	25	3	42	3	58	3	78	4
09	5	26	3	43	3	59	4	79	4
10	5	27	3	44	3	60	3	82	3
11	5	28	3	45	3	61	2	83	3
12	5	29	3	46	3	62	3	84	3
13	5	30	3	47	3	63	2	85	3
14	5	31	3	48	3	64	2	86	5
15	5	32	3	49	3	65	2	98	*
16	5	33	2	50	3	66	*	99	*
17	5	34	2						

BARRIO 009118 BATAN

MANZANA	ESTRATO	MANZANA	ESTRATO	MANZANA	ESTRATO	MANZANA	ESTRATO	MANZANA	ESTRATO
01	*	15	5	28	5	41	5	54	5
02	5	16	5	29	5	42	5	55	5
03	5	17	5	30	5	43	5	56	5
04	5	18	5	31	5	44	5	59	5
05	5	19	5	32	5	45	5	60	*
06	5	20	5	33	5	46	5	62	4
07	5	21	5	34	5	47	5	63	5
08	5	22	5	35	5	48	5	64	*
09	5	23	5	36	5	49	5	65	5
10	5	24	5	37	5	50	5	66	5
11	5	25	5	38	*	51	5	67	5
12	5	26	*	39	5	52	5	68	5
13	5	27	5	40	*	53	*	69	5
14	5								

* Corresponde a manzanas que no tienen ningún inmueble con uso residencial

BARRIO 009119 ATENAS

MANZANA	ESTRATO	MANZANA	ESTRATO	MANZANA	ESTRATO	MANZANA	ESTRATO	MANZANA	ESTRATO
01	5	04	5	31	*	61	*	63	5
02	5	05	5	59	5	62	5	64	5
03	5	06	*	60	5				

BARRIO 009120 NUEVA ZELANDIA

MANZANA	ESTRATO	MANZANA	ESTRATO	MANZANA	ESTRATO	MANZANA	ESTRATO	MANZANA	ESTRATO
01	3	12	3	22	3	32	3	42	*
02	*	13	3	23	3	33	3	43	4
03	3	14	3	24	3	34	3	44	4
04	3	15	3	25	3	35	3	50	4
05	3	16	3	26	3	36	*	51	4
06	3	17	3	27	3	37	4	52	*
07	3	18	3	28	3	38	4	53	4
08	3	19	3	29	3	39	4	69	*
09	3	20	3	30	3	40	*	70	4
10	3	21	3	31	3	41	*	71	4
11	3								

BARRIO 009121 CLUB DE LOS LAGARTOS

MANZANA	ESTRATO	MANZANA	ESTRATO	MANZANA	ESTRATO	MANZANA	ESTRATO	MANZANA	ESTRATO
01	5	08	6	17	6	33	3	68	1
02	6	09	6	21	3	34	3	69	1
03	6	10	6	27	4	35	3	70	1
04	6	11	6	30	3	36	*	71	1
05	6	12	*	31	*	37	3	75	3
06	6	13	3	32	3	66	1	99	*
07	6	14	*						

BARRIO 009122 LAS VILLAS

MANZANA	ESTRATO	MANZANA	ESTRATO	MANZANA	ESTRATO	MANZANA	ESTRATO	MANZANA	ESTRATO
01	*	08	4	15	4	21	4	27	4
02	4	09	4	16	4	22	4	28	*
03	4	10	4	17	4	23	4	29	*
04	4	11	4	18	4	24	4	30	*
05	4	12	4	19	4	25	4	31	*
06	4	13	4	20	4	26	4	32	*
07	4	14	4						

BARRIO 009123 NIZA NORTE

MANZANA	ESTRATO	MANZANA	ESTRATO	MANZANA	ESTRATO	MANZANA	ESTRATO	MANZANA	ESTRATO
01	5	09	5	17	5	25	5	33	5
02	5	10	5	18	5	26	5	34	5
03	5	11	5	19	5	27	5	35	5
04	5	12	5	20	5	28	5	36	5
05	5	13	5	21	5	29	5	37	5
06	5	14	5	22	5	30	5	38	5
07	5	15	5	23	5	31	5	44	*
08	5	16	5	24	5	32	5	N1	*

BARRIO 009124 PUENTE LARGO

MANZANA	ESTRATO	MANZANA	ESTRATO	MANZANA	ESTRATO	MANZANA	ESTRATO	MANZANA	ESTRATO
01	5	16	5	28	5	39	5	50	5
02	5	17	5	29	5	40	5	51	5
03	*	18	5	30	5	41	5	52	5
04	5	19	5	31	5	42	5	54	5
05	5	20	*	32	5	43	5	55	5
08	5	21	5	33	5	44	5	56	5
09	5	22	5	34	5	45	5	57	5
10	5	23	5	35	5	46	5	58	*
11	5	24	5	36	5	47	5	59	*
12	5	25	5	37	5	48	5	60	*
13	5	26	5	38	5	49	5	62	*
15	5	27	5						

* Corresponde a manzanas que no tienen ningún inmueble con uso residencial

BARRIO 009125 PASADENA

MANZANA	ESTRATO	MANZANA	ESTRATO	MANZANA	ESTRATO	MANZANA	ESTRATO	MANZANA	ESTRATO
01	5	06	5	10	5	14	5	18	5
02	5	07	*	11	5	15	5	20	4
03	5	08	5	12	5	16	5	21	*
04	5	09	5	13	*	17	5	22	*
05	5								

BARRIO 009126 ESTORIL

MANZANA	ESTRATO	MANZANA	ESTRATO	MANZANA	ESTRATO	MANZANA	ESTRATO	MANZANA	ESTRATO
01	5	13	5	25	5	37	5	49	*
02	5	14	5	26	5	38	*	50	*
03	5	15	5	27	5	39	5	51	5
04	5	16	5	28	5	40	5	52	5
05	5	17	5	29	5	41	5	53	*
06	5	18	5	30	5	42	5	54	5
07	5	19	5	31	5	43	5	55	5
08	5	20	5	32	5	44	*	56	*
09	5	21	5	33	5	45	5	57	*
10	5	22	5	34	5	46	*	58	*
11	5	23	5	35	5	47	*	59	*
12	5	24	5	36	5	48	*	60	*

BARRIO 009127 ANDES NORTE

MANZANA	ESTRATO	MANZANA	ESTRATO	MANZANA	ESTRATO	MANZANA	ESTRATO	MANZANA	ESTRATO
01	4	05	4	09	4	13	4	18	4
02	4	06	4	10	4	14	*	19	4
03	4	07	4	11	4	15	4	20	4
04	4	08	4	12	4	17	3	25	*

BARRIO 009128 EL PLAN

MANZANA	ESTRATO	MANZANA	ESTRATO	MANZANA	ESTRATO	MANZANA	ESTRATO	MANZANA	ESTRATO
01	2	07	4	14	4	20	3	26	4
02	2	08	5	15	4	22	4	27	4
03	2	09	4	16	2	23	5	28	*
04	2	10	5	17	*	24	4	29	4
05	4	11	5	18	5	25	4	55	4
06	4	13	6	19	4				

BARRIO 009129 VILLA DEL PRADO

MANZANA	ESTRATO	MANZANA	ESTRATO	MANZANA	ESTRATO	MANZANA	ESTRATO	MANZANA	ESTRATO
01	4	21	4	41	4	60	4	79	4
02	4	22	4	42	4	61	4	80	4
03	4	23	4	43	4	62	4	81	4
04	4	24	4	44	4	63	4	82	4
05	4	25	4	45	4	64	4	83	4
06	4	26	4	46	4	65	4	84	4
07	4	27	4	47	4	66	4	85	4
08	4	28	4	48	*	67	4	86	4
09	4	29	4	49	4	68	4	87	4
10	4	30	4	50	4	69	4	88	5
11	4	31	4	51	*	70	4	89	5
12	4	32	4	52	4	71	4	90	*
13	4	33	4	53	4	72	4	91	*
14	*	34	4	54	4	73	4	92	*
15	4	35	4	55	4	74	4	93	*
16	4	36	*	56	4	75	4	94	*
17	4	37	4	57	4	76	4	95	*
18	4	38	4	58	4	77	4	97	*
19	4	39	4	59	4	78	4	98	*
20	4	40	4						

* Corresponde a manzanas que no tienen ningún inmueble con uso residencial

BARRIO 009130 CANODROMO

MANZANA	ESTRATO	MANZANA	ESTRATO	MANZANA	ESTRATO	MANZANA	ESTRATO	MANZANA	ESTRATO
01	3	13	3	31	4	61	3	85	3
02	3	14	3	32	4	62	3	90	5
03	3	15	3	39	3	63	4	91	5
04	3	16	*	40	3	64	4	92	5
05	3	19	3	48	3	65	4	93	5
06	3	20	3	49	3	72	3	94	*
07	3	21	3	50	4	73	3	95	5
08	3	27	3	51	3	74	3	96	5
09	3	28	3	52	4	75	4	97	5
10	3	29	4	53	4	76	3	98	5
11	4	30	4	60	3	83	4	99	5
12	4								

BARRIO 009131 SANTA HELENA

MANZANA	ESTRATO	MANZANA	ESTRATO	MANZANA	ESTRATO	MANZANA	ESTRATO	MANZANA	ESTRATO
01	5	05	*	08	5	11	*	14	*
02	5	06	5	09	5	12	5	18	*
03	5	07	5	10	5	13	*	24	5
04	*								

BARRIO 009132 ESCUELA DE CARABINEROS

MANZANA	ESTRATO	MANZANA	ESTRATO	MANZANA	ESTRATO	MANZANA	ESTRATO	MANZANA	ESTRATO
01	2	03	2	05	2	07	2	09	2
02	2	04	4	06	2	08	2	10	2

BARRIO 009133 MIRANDELA

MANZANA	ESTRATO	MANZANA	ESTRATO	MANZANA	ESTRATO	MANZANA	ESTRATO	MANZANA	ESTRATO
01	4	07	4	13	3	19	*	26	3
02	4	08	4	14	3	20	3	27	3
03	4	09	4	15	3	21	4	28	3
04	*	10	3	16	3	22	4	29	3
05	4	11	3	17	4	24	*	40	3
06	4	12	3	18	*	25	*	41	3

BARRIO 009134 SAN JOSE V SECTOR

MANZANA	ESTRATO	MANZANA	ESTRATO
01	5	32	*

BARRIO 009135 PORTALES DEL NORTE

MANZANA	ESTRATO	MANZANA	ESTRATO	MANZANA	ESTRATO	MANZANA	ESTRATO	MANZANA	ESTRATO
01	3	09	3	17	*	38	3	62	4
02	4	10	3	18	*	39	3	64	4
03	3	11	3	33	3	45	4	65	3
04	3	12	3	34	3	52	3	66	*
06	4	13	3	35	3	54	3	67	4
07	3	15	3	36	3	60	3	68	3
08	3	16	*	37	3				

* Corresponde a manzanas que no tienen ningún inmueble con uso residencial

BARRIO 009136 CASABLANCA SUBA URBANO

MANZANA	ESTRATO	MANZANA	ESTRATO	MANZANA	ESTRATO	MANZANA	ESTRATO	MANZANA	ESTRATO
01	*	19	6	36	6	B3	*	D8	*
03	*	20	6	37	*	B4	*	D9	*
04	*	21	6	38	6	B6	*	E1	5
05	6	22	6	40	*	B7	3	E2	*
06	*	23	6	41	6	B8	3	E3	*
07	6	24	6	42	*	B9	*	E4	5
08	6	25	6	55	4	C3	6	E5	*
09	6	26	6	71	5	C4	3	E6	3
10	6	28	6	A1	*	D1	*	E7	*
11	6	29	6	A2	*	D2	*	E8	5
12	6	30	6	A3	*	D3	*	E9	*
13	6	31	*	A7	*	D4	*	F1	*
14	*	32	*	A8	*	D5	*	F2	*
15	*	33	*	A9	*	D6	*	F3	*
16	6	34	*	B1	*	D7	*	F4	*
17	6	35	6	B2	*				

BARRIO 009138 CASABLANCA SUBA URBANO I

MANZANA	ESTRATO
01	*

BARRIO 009139 CASABLANCA SUBA URBANO II

MANZANA	ESTRATO
01	6

BARRIO 009140 NUESTRA SENORA DEL ROSARIO

MANZANA	ESTRATO
01	*

BARRIO 009141 LA CANDELARIA

MANZANA	ESTRATO
01	*

BARRIO 009142 CONEJERA

MANZANA	ESTRATO
01	6

BARRIO 009201 LOS NARANJOS

MANZANA	ESTRATO	MANZANA	ESTRATO	MANZANA	ESTRATO	MANZANA	ESTRATO	MANZANA	ESTRATO
02	2	30	2	39	2	52	2	82	2
03	2	31	2	40	2	53	2	84	2
11	2	32	2	41	2	60	2	85	3
23	2	33	2	42	2	66	2	87	2
24	2	34	2	43	2	67	2	92	2
25	2	35	2	45	2	69	2	94	2
26	2	36	2	46	2	70	2	95	2
27	2	37	2	50	2	72	2	97	2
29	2	38	2	51	2	78	2	98	2

BARRIO 009202 EL RINCON

MANZANA	ESTRATO	MANZANA	ESTRATO	MANZANA	ESTRATO	MANZANA	ESTRATO	MANZANA	ESTRATO
01	2	18	2	30	2	41	2	67	2
02	2	20	2	31	2	42	2	71	2
03	2	21	2	32	2	44	*	72	2
04	2	22	2	33	2	45	2	73	2
05	2	23	2	34	2	46	2	74	2
06	2	24	2	35	2	51	2	75	2
07	2	25	2	36	2	52	2	76	2
08	2	26	2	37	2	53	2	77	2
09	2	27	2	38	2	54	2	78	2
11	2	28	2	39	2	58	2	82	2
14	2	29	2	40	2	59	*		

* Corresponde a manzanas que no tienen ningún inmueble con uso residencial

BARRIO 009203 PUERTA DEL SOL

MANZANA	ESTRATO	MANZANA	ESTRATO	MANZANA	ESTRATO	MANZANA	ESTRATO	MANZANA	ESTRATO
01	2	17	*	48	3	64	2	76	2
02	2	18	2	49	3	65	2	77	2
03	*	38	2	50	3	66	2	78	2
04	*	40	2	51	3	67	2	79	2
10	2	41	2	52	*	69	2	80	*
11	2	42	2	53	3	70	2	81	2
12	2	43	2	54	3	71	2	83	2
13	2	44	2	55	3	72	2	84	2
14	2	45	2	56	3	73	2	86	2
15	2	46	3	57	3	74	2	87	2
16	*	47	2	58	3	75	2	89	2

BARRIO 009204 EL RINCON NORTE

MANZANA	ESTRATO	MANZANA	ESTRATO	MANZANA	ESTRATO	MANZANA	ESTRATO	MANZANA	ESTRATO
01	2	12	2	25	2	40	2	75	2
02	2	13	2	26	2	54	2	76	2
03	2	14	2	28	2	57	2	77	2
04	2	15	2	30	2	63	2	78	2
05	2	16	2	31	2	64	2	79	2
06	2	17	2	32	2	65	2	81	2
07	2	18	2	33	2	66	2	82	2
08	2	19	2	34	2	71	2	83	2
09	2	20	2	35	2	72	2	84	2
10	2	23	2	37	2	73	2	85	2
11	2	24	2	39	2	74	2		

BARRIO 009205 AURES

MANZANA	ESTRATO	MANZANA	ESTRATO	MANZANA	ESTRATO	MANZANA	ESTRATO	MANZANA	ESTRATO
01	3	14	2	27	2	40	2	62	2
02	3	15	2	28	2	41	2	64	2
03	3	16	2	29	2	42	2	65	2
04	2	17	2	30	2	43	2	66	2
05	2	18	2	31	2	44	2	67	2
06	2	19	2	32	2	45	2	68	2
07	2	20	2	33	2	54	2	69	2
08	2	21	2	34	2	55	2	73	*
09	2	22	2	35	2	56	2	74	2
10	2	23	2	36	2	58	2	76	*
11	2	24	2	37	2	59	2	77	*
12	2	25	2	38	2	60	2	78	*
13	2	26	2	39	2	61	2	79	2

BARRIO 009206 AURES II

MANZANA	ESTRATO	MANZANA	ESTRATO	MANZANA	ESTRATO	MANZANA	ESTRATO	MANZANA	ESTRATO
01	2	17	2	35	2	51	2	67	2
02	2	20	2	36	2	52	2	68	2
03	2	21	2	37	2	53	2	69	*
04	2	22	2	38	2	54	2	70	*
05	2	23	2	39	2	55	2	71	*
06	2	24	*	40	2	56	2	82	2
07	2	25	2	41	2	57	2	83	2
08	2	26	2	42	2	58	2	84	2
09	2	27	2	43	2	59	2	85	2
10	2	28	2	44	2	60	2	86	*
11	2	29	2	45	2	61	2	87	2
12	2	30	2	46	2	62	2	88	*
13	2	31	2	47	2	63	2	89	*
14	2	32	2	48	2	64	2	90	2
15	2	33	2	49	2	65	2	93	*
16	2	34	2	50	2	66	2		

* Corresponde a manzanas que no tienen ningún inmueble con uso residencial

BARRIO 009207 VILLA ELISA

MANZANA	ESTRATO	MANZANA	ESTRATO	MANZANA	ESTRATO	MANZANA	ESTRATO	MANZANA	ESTRATO
01	3	19	3	35	3	61	3	80	2
03	3	20	3	36	3	62	3	81	2
04	3	21	3	37	3	63	3	82	3
05	3	22	3	38	3	64	3	83	3
06	3	23	3	39	3	65	*	84	3
07	3	24	3	40	3	66	*	85	3
08	3	25	3	41	3	68	3	87	3
09	3	26	3	43	3	69	3	88	3
10	3	27	3	46	3	71	3	89	3
11	3	28	3	49	3	72	3	90	3
12	3	29	3	51	3	73	3	91	3
13	3	30	3	52	3	74	3	92	3
14	3	31	3	55	3	76	3	94	3
15	3	32	*	56	3	77	3	95	3
16	3	33	3	57	3	78	2	96	3
17	3	34	3	60	3	79	2		

BARRIO 009208 COSTA AZUL

MANZANA	ESTRATO	MANZANA	ESTRATO	MANZANA	ESTRATO	MANZANA	ESTRATO	MANZANA	ESTRATO
01	3	19	3	34	3	48	3	62	3
05	3	20	3	35	3	49	3	63	3
06	*	21	3	36	3	50	3	64	3
07	3	22	3	37	3	51	3	65	3
08	3	23	3	38	3	52	3	66	3
09	3	24	3	39	3	53	3	67	3
10	3	25	3	40	3	54	3	68	3
11	3	26	3	41	3	55	3	69	3
12	3	27	3	42	3	56	3	70	3
13	3	28	3	43	3	57	3	73	3
14	3	29	3	44	3	58	3	94	*
15	3	30	3	45	3	59	3	97	3
16	3	31	3	46	3	60	3	98	3
17	3	32	3	47	3	61	3	99	3
18	3	33	3						

BARRIO 009209 VILLA MARIA

MANZANA	ESTRATO	MANZANA	ESTRATO	MANZANA	ESTRATO	MANZANA	ESTRATO	MANZANA	ESTRATO
01	2	13	2	35	*	68	2	80	2
02	*	14	2	36	*	69	2	81	2
03	2	15	2	39	2	70	2	82	2
04	2	16	2	44	2	71	2	83	2
05	2	17	2	45	2	72	2	84	2
06	*	28	2	46	2	73	2	85	2
07	2	29	2	47	2	74	2	86	2
08	2	30	2	62	2	75	2	87	2
09	2	31	2	63	*	76	2	95	2
10	2	32	2	64	2	77	2	96	2
11	2	33	2	65	2	78	2	97	2
12	2	34	*	66	2	79	2	98	2

BARRIO 009210 LAS FLORES

MANZANA	ESTRATO	MANZANA	ESTRATO	MANZANA	ESTRATO	MANZANA	ESTRATO	MANZANA	ESTRATO
01	2	38	3	52	4	65	3	78	2
02	*	39	3	53	4	66	4	79	3
04	3	40	4	54	3	67	*	82	3
23	2	41	*	55	4	68	*	83	3
26	2	42	4	56	4	69	2	84	3
27	2	43	4	57	4	70	2	85	3
28	*	44	4	58	3	71	2	86	3
29	2	45	4	59	3	72	4	87	2
31	3	46	*	60	3	73	2	90	3
32	3	47	4	61	3	74	3	91	4
33	3	48	3	62	2	75	2	95	2
34	3	49	4	63	2	76	2	A2	2
35	*	50	4	64	2	77	2	A3	2
37	3	51	4						

* Corresponde a manzanas que no tienen ningún inmueble con uso residencial

BARRIO 009211 EL POA

MANZANA	ESTRATO	MANZANA	ESTRATO	MANZANA	ESTRATO	MANZANA	ESTRATO	MANZANA	ESTRATO
07	*	22	2	35	3	51	*	71	2
08	2	23	2	40	4	52	3	72	2
09	*	24	2	41	4	53	3	73	2
10	3	25	3	42	4	54	3	74	2
12	3	26	3	43	2	55	3	75	2
13	3	27	3	44	2	56	3	76	2
14	3	28	3	45	2	57	3	77	2
15	*	29	3	46	2	58	3	80	2
16	*	30	3	47	2	59	3	82	3
17	3	31	3	48	2	60	3	85	*
18	3	32	3	49	2	61	*	86	2
19	3	33	3	50	3	62	3	89	*
21	2	34	3						

BARRIO 009212 SUBA URBANO

MANZANA	ESTRATO	MANZANA	ESTRATO	MANZANA	ESTRATO	MANZANA	ESTRATO	MANZANA	ESTRATO
01	4	13	3	28	2	62	2	75	2
02	3	14	5	29	2	64	3	80	2
03	3	16	*	32	2	67	2	81	3
04	*	18	3	39	4	68	2	84	3
05	3	21	3	40	4	69	2	86	6
06	3	22	3	41	2	70	2	87	4
07	3	23	3	42	2	71	2	91	3
08	3	24	*	47	3	72	2	93	2
09	*	25	2	48	2	73	3	A4	3
10	3	26	3	49	2	74	2	Z9	4
11	3								

BARRIO 009213 EL PINO

MANZANA	ESTRATO	MANZANA	ESTRATO	MANZANA	ESTRATO	MANZANA	ESTRATO	MANZANA	ESTRATO
01	3	09	*	18	4	39	3	48	3
02	3	10	3	19	3	41	*	49	3
03	3	11	3	20	3	42	3	50	*
04	3	12	3	21	3	43	3	51	3
05	3	13	3	22	3	44	3	52	3
06	3	14	3	24	3	45	3	62	3
07	3	16	4	25	3	46	3	63	3
08	3	17	3	26	3	47	3		

BARRIO 009214 TUNA ALTA

MANZANA	ESTRATO	MANZANA	ESTRATO	MANZANA	ESTRATO	MANZANA	ESTRATO	MANZANA	ESTRATO
03	4	14	5	25	3	42	2	49	5
05	2	18	4	29	2	43	2	50	1
07	2	20	2	30	5	44	2	51	4
08	2	21	*	33	2	45	3	52	2
09	2	22	2	34	3	46	3	53	5
12	3	23	2	39	4	47	2	54	3
13	3	24	2	40	5	48	5		

BARRIO 009215 CASABLANCA SUBA

MANZANA	ESTRATO	MANZANA	ESTRATO	MANZANA	ESTRATO	MANZANA	ESTRATO	MANZANA	ESTRATO
21	4	24	4	26	*	36	5	43	4
22	5	25	4						

* Corresponde a manzanas que no tienen ningún inmueble con uso residencial

BARRIO 009216 LA GAITANA

MANZANA	ESTRATO	MANZANA	ESTRATO	MANZANA	ESTRATO	MANZANA	ESTRATO	MANZANA	ESTRATO
01	2	16	2	31	2	46	2	61	2
02	2	17	2	32	2	47	2	62	2
03	2	18	2	33	2	48	2	63	2
04	2	19	2	34	2	49	2	64	2
05	2	20	2	35	2	50	2	65	2
06	2	21	2	36	2	51	2	66	2
07	2	22	2	37	2	52	2	67	2
08	2	23	2	38	2	53	2	68	2
09	2	24	2	39	2	54	2	69	2
10	2	25	2	40	2	55	2	71	*
11	2	26	2	41	2	56	2	80	2
12	2	27	2	42	2	57	2	81	2
13	2	28	2	43	2	58	2	96	*
14	2	29	2	44	2	59	2	98	*
15	2	30	2	45	2	60	2	99	2

BARRIO 009217 RINCON DE SANTA INES

MANZANA	ESTRATO	MANZANA	ESTRATO	MANZANA	ESTRATO	MANZANA	ESTRATO	MANZANA	ESTRATO
01	3	11	3	21	*	31	3	40	*
02	3	12	3	22	3	32	3	42	*
03	3	13	3	23	3	33	3	43	*
04	3	14	3	24	3	34	3	45	*
05	3	15	3	25	3	35	3	46	3
06	3	16	3	26	3	36	3	61	*
07	3	17	3	27	3	37	*	62	3
08	3	18	*	28	*	38	*	63	3
09	3	19	3	29	3	39	*	64	3
10	3	20	3	30	3				

BARRIO 009218 ALMIRANTE COLON

MANZANA	ESTRATO	MANZANA	ESTRATO	MANZANA	ESTRATO	MANZANA	ESTRATO	MANZANA	ESTRATO
01	3	16	2	22	2	29	2	35	2
02	*	17	2	23	2	30	2	36	2
07	2	18	2	24	2	31	2	37	2
13	2	19	2	25	2	32	2	38	2
14	2	20	2	26	2	33	2	42	2
15	2	21	2	28	2	34	2		

BARRIO 009219 CAMPANELLA

MANZANA	ESTRATO	MANZANA	ESTRATO	MANZANA	ESTRATO	MANZANA	ESTRATO	MANZANA	ESTRATO
01	3	08	4	11	4	13	3	21	4
05	3	09	*	12	2	20	4	22	2
07	3	10	4						

BARRIO 009220 LAGO DE SUBA

MANZANA	ESTRATO	MANZANA	ESTRATO	MANZANA	ESTRATO	MANZANA	ESTRATO	MANZANA	ESTRATO
01	2	14	2	29	2	41	2	53	2
02	2	15	2	30	2	42	2	54	2
03	2	16	*	31	2	43	2	55	2
04	2	17	2	32	2	44	2	56	2
05	2	18	2	33	2	45	2	57	2
06	*	19	2	34	2	46	2	58	2
07	2	20	*	35	2	47	2	59	*
08	2	22	2	36	2	48	2	60	2
09	2	23	2	37	2	49	2	61	*
10	2	24	2	38	2	50	2	65	*
11	2	27	2	39	2	51	2	66	*
12	2	28	2	40	2	52	2	67	*
13	2								

* Corresponde a manzanas que no tienen ningún inmueble con uso residencial

BARRIO 009221 LA CHUCUA

MANZANA	ESTRATO	MANZANA	ESTRATO	MANZANA	ESTRATO	MANZANA	ESTRATO	MANZANA	ESTRATO
01	3	17	3	30	*	42	3	54	*
02	3	18	3	31	3	43	*	55	3
03	3	19	3	32	3	44	3	56	3
04	3	20	3	33	3	45	3	57	3
08	3	21	3	34	3	46	3	58	3
09	3	22	3	35	3	47	3	60	3
10	3	23	3	36	3	48	3	61	3
11	3	25	3	37	3	49	3	62	3
12	3	26	3	38	3	50	3	66	3
13	3	27	3	39	3	51	3	67	3
14	*	28	*	40	3	52	3	68	3
15	3	29	3	41	3	53	*	69	3
16	3								

BARRIO 009222 ALTOS DE CHOZICA

MANZANA	ESTRATO	MANZANA	ESTRATO	MANZANA	ESTRATO	MANZANA	ESTRATO	MANZANA	ESTRATO
01	3	10	3	19	6	34	*	46	6
02	3	11	3	20	3	35	*	50	*
03	3	12	3	22	3	36	4	51	2
04	*	13	3	23	2	37	2	52	2
05	6	14	2	28	2	38	2	53	2
06	3	15	6	29	3	39	2	54	2
07	3	16	6	30	2	40	2	62	*
08	3	17	*	31	2	41	2	63	3
09	3	18	3	32	2	45	6	A1	3

BARRIO 009223 TTES DE COLOMBIA

MANZANA	ESTRATO	MANZANA	ESTRATO	MANZANA	ESTRATO	MANZANA	ESTRATO	MANZANA	ESTRATO
02	2	15	2	27	2	42	2	64	*
04	*	16	*	28	2	43	2	65	2
05	*	17	2	29	2	44	*	66	2
06	2	18	2	30	2	45	*	67	2
07	2	19	2	31	2	46	*	68	2
08	2	20	2	32	2	47	*	69	2
09	2	21	2	33	2	57	2	70	2
10	2	22	2	34	*	60	2	74	2
11	2	23	2	35	*	61	2	75	2
12	2	24	2	36	*	62	2	87	2
13	2	25	2	37	*	63	2	88	*
14	2	26	2	41	*				

BARRIO 009224 NUEVA TIBABUYES

MANZANA	ESTRATO	MANZANA	ESTRATO	MANZANA	ESTRATO	MANZANA	ESTRATO	MANZANA	ESTRATO
01	2	13	2	26	*	38	*	50	*
02	2	14	*	27	*	39	*	62	2
03	2	16	*	28	2	40	*	72	2
04	*	17	*	29	*	41	*	73	2
05	2	18	*	30	*	42	*	74	2
06	2	19	*	31	*	43	*	75	2
07	2	20	*	33	*	44	*	76	2
08	2	21	*	34	*	46	*	77	2
09	2	22	*	35	*	47	*	78	2
10	2	23	*	36	*	48	*	79	2
11	2	24	*	37	*	49	*	81	2
12	2	25	*						

* Corresponde a manzanas que no tienen ningún inmueble con uso residencial

BARRIO 009225 TIBABUYES UNIVERSAL

MANZANA	ESTRATO	MANZANA	ESTRATO	MANZANA	ESTRATO	MANZANA	ESTRATO	MANZANA	ESTRATO
01	2	11	2	21	2	31	2	41	*
02	2	12	2	22	2	32	2	42	*
03	2	13	2	23	2	33	2	43	*
04	2	14	*	24	2	34	2	44	*
05	2	15	2	25	2	35	2	45	*
06	2	16	2	26	2	36	*	46	*
07	2	17	2	27	2	37	*	47	*
08	2	18	2	28	*	38	2	57	2
09	2	19	*	29	2	39	2	58	2
10	2	20	2	30	2	40	*		

BARRIO 009226 SALITRE SUBA

MANZANA	ESTRATO	MANZANA	ESTRATO	MANZANA	ESTRATO	MANZANA	ESTRATO	MANZANA	ESTRATO
01	3	11	2	21	2	37	2	60	2
02	3	12	2	22	3	39	2	66	2
03	2	13	2	23	2	40	2	67	2
04	2	14	2	24	2	44	2	84	2
05	2	15	2	25	2	47	2	85	*
06	2	16	2	26	4	49	2	88	2
07	2	17	2	27	2	56	2	90	2
08	2	18	2	29	2	57	2	91	2
09	2	19	2	32	2	58	2	92	2
10	2	20	2	36	2				

BARRIO 009227 LECH WALESA

MANZANA	ESTRATO	MANZANA	ESTRATO	MANZANA	ESTRATO	MANZANA	ESTRATO	MANZANA	ESTRATO
01	2	11	2	21	2	31	2	41	2
02	2	12	2	22	2	32	2	42	2
03	2	13	2	23	2	33	2	52	2
04	2	14	2	24	2	34	2	53	2
05	2	15	2	25	2	35	2	54	2
06	2	16	2	26	2	36	2	55	2
07	2	17	2	27	2	37	2	56	2
08	2	18	2	28	2	38	2	57	2
09	2	19	2	29	2	39	2	63	*
10	2	20	2	30	2	40	2	67	3

BARRIO 009228 LOMBARDIA

MANZANA	ESTRATO	MANZANA	ESTRATO	MANZANA	ESTRATO	MANZANA	ESTRATO	MANZANA	ESTRATO
23	3	39	3	53	3	66	3	80	*
24	3	40	3	54	3	67	3	81	3
25	3	41	3	55	3	68	3	82	3
26	3	42	3	56	3	69	3	83	3
27	3	43	3	57	3	70	*	84	3
28	3	44	3	58	3	71	*	85	3
29	3	45	3	59	3	72	3	86	3
30	3	46	3	60	3	73	3	87	3
31	3	48	*	61	3	74	*	88	3
33	3	49	3	62	3	75	3	89	3
36	*	50	3	63	3	77	3	90	*
37	3	51	3	64	3	78	3	91	*
38	3	52	3	65	3				

* Corresponde a manzanas que no tienen ningún inmueble con uso residencial

BARRIO 009229 TOSCANA

MANZANA	ESTRATO	MANZANA	ESTRATO	MANZANA	ESTRATO	MANZANA	ESTRATO	MANZANA	ESTRATO
01	2	15	2	31	2	46	2	62	2
02	2	16	2	32	*	47	2	63	2
03	2	17	2	33	2	48	2	64	2
04	2	18	2	34	2	49	*	65	2
05	2	19	*	35	2	50	2	66	2
06	2	20	*	36	*	51	2	67	2
07	2	22	2	37	2	52	2	68	*
08	2	23	2	38	2	53	2	69	*
09	2	24	2	39	2	54	*	70	2
10	2	25	2	40	2	58	2	71	2
11	2	26	2	41	2	59	2	72	2
12	2	27	2	42	2	60	2	81	*
13	2	28	2	43	2	61	2	82	*
14	2	30	2	45	2				

BARRIO 009230 SAN CAYETANO

MANZANA	ESTRATO	MANZANA	ESTRATO	MANZANA	ESTRATO	MANZANA	ESTRATO	MANZANA	ESTRATO
01	*	16	2	35	2	62	2	86	2
02	2	19	2	36	2	63	2	87	2
03	2	22	2	37	2	64	2	88	2
04	2	23	2	40	2	65	2	89	2
05	2	24	2	45	2	66	2	90	2
06	2	25	2	46	2	67	2	91	2
07	2	26	2	47	2	68	2	92	2
08	2	27	2	50	2	70	2	93	2
09	2	28	2	51	2	71	2	94	2
10	2	29	2	52	2	77	2	95	2
11	2	30	2	53	2	78	2	96	2
12	2	32	2	54	2	82	2	97	2
14	2	33	2	59	2	84	2	98	2
15	2	34	2	61	2	85	2	99	2

BARRIO 009231 SUBA CERROS

MANZANA	ESTRATO	MANZANA	ESTRATO	MANZANA	ESTRATO	MANZANA	ESTRATO	MANZANA	ESTRATO
01	6	15	2	29	2	48	6	70	2
02	6	16	2	30	2	49	6	76	2
03	6	17	2	31	2	50	2	77	2
04	6	18	2	32	4	51	2	78	2
05	6	19	2	33	2	52	2	79	4
06	6	20	2	34	3	53	2	81	*
07	2	21	2	35	2	54	2	82	2
08	2	22	2	37	2	55	2	83	2
09	2	23	2	40	3	62	2	A4	4
10	2	24	2	41	2	63	2	C6	4
11	2	25	2	42	2	67	2	Y8	1
12	2	26	2	43	2	68	2	Z5	*
13	2	27	2	44	2	69	2	Z8	6
14	2	28	2	47	6				

BARRIO 009232 SABANA DE TIBABUYES

MANZANA	ESTRATO	MANZANA	ESTRATO	MANZANA	ESTRATO	MANZANA	ESTRATO	MANZANA	ESTRATO
01	2	14	2	27	2	64	*	79	*
02	2	15	2	28	2	65	*	80	3
03	2	16	2	29	2	66	*	82	*
04	2	17	*	30	2	69	2	84	3
05	2	18	3	31	2	71	3	86	3
06	2	19	*	32	2	72	3	87	3
07	2	20	2	33	2	73	3	90	3
08	2	21	*	34	2	74	*	91	*
09	2	22	2	35	*	75	3	92	*
10	2	23	2	61	2	76	3	93	3
11	2	24	2	62	2	77	3	94	*
12	2	25	2	63	2	78	3	95	3
13	2	26	2						

* Corresponde a manzanas que no tienen ningún inmueble con uso residencial

BARRIO 009233 TIBABUYES

MANZANA	ESTRATO	MANZANA	ESTRATO	MANZANA	ESTRATO	MANZANA	ESTRATO	MANZANA	ESTRATO
01	3	15	3	28	*	66	2	78	2
02	3	16	3	30	3	67	2	79	2
03	3	17	3	32	3	68	2	80	2
04	3	18	3	34	3	69	2	81	2
05	3	19	3	35	3	70	2	82	2
06	3	20	3	36	3	71	2	83	2
07	3	21	3	60	2	72	*	84	2
08	3	22	3	61	2	73	2	85	2
09	3	24	3	62	2	74	2	86	2
10	3	25	3	63	2	75	2	87	2
11	3	26	3	64	2	76	2	88	2
13	3	27	3	65	2	77	*	89	2
14	3								

BARRIO 009234 SABANA DE TIBABUYES NORTE

MANZANA	ESTRATO	MANZANA	ESTRATO	MANZANA	ESTRATO	MANZANA	ESTRATO	MANZANA	ESTRATO
37	3	45	3	53	3	60	*	87	3
38	*	46	3	54	3	67	*	88	3
39	3	47	3	55	3	68	*	89	3
40	3	48	3	56	3	81	*	90	3
41	3	49	3	57	3	84	3	91	*
42	3	50	3	58	3	85	3	93	*
43	3	51	3	59	*	86	3	99	*
44	3	52	3						

BARRIO 009235 CIUDAD HUNZA

MANZANA	ESTRATO	MANZANA	ESTRATO	MANZANA	ESTRATO	MANZANA	ESTRATO	MANZANA	ESTRATO
01	2	15	1	27	2	39	2	56	2
02	2	16	1	28	2	40	*	57	2
03	2	17	2	29	2	41	2	60	2
04	2	18	2	30	2	43	2	61	2
07	2	19	2	31	*	46	2	62	2
08	2	20	2	32	2	47	1	64	2
09	2	21	2	33	2	49	1	67	2
10	2	22	2	34	2	51	1	68	2
11	2	23	2	35	2	52	2	73	2
12	2	24	2	36	2	54	2	80	*
13	2	25	2	37	2	55	2	87	2
14	2	26	2	38	2				

BARRIO 009236 LA CAROLINA DE SUBA

MANZANA	ESTRATO	MANZANA	ESTRATO	MANZANA	ESTRATO	MANZANA	ESTRATO	MANZANA	ESTRATO
18	2	27	2	69	2	77	2	84	2
19	2	28	2	70	2	78	2	85	2
20	2	29	2	71	2	79	2	86	2
21	2	64	2	72	2	80	2	87	2
22	2	65	2	73	2	81	2	88	2
24	2	66	2	74	2	82	2	98	*
25	2	67	2	75	2	83	2	99	*
26	2	68	2	76	2				

BARRIO 009237 RINCON DE SUBA

MANZANA	ESTRATO	MANZANA	ESTRATO	MANZANA	ESTRATO	MANZANA	ESTRATO	MANZANA	ESTRATO
34	2	42	2	49	2	60	2	88	2
35	2	43	2	50	2	61	2	89	2
36	2	44	2	54	2	65	2	90	2
37	2	45	2	55	2	69	2	91	2
38	2	46	2	56	2	70	2	92	2
40	2	47	2	57	2	71	2	93	2
41	2	48	2	59	2	87	2	94	2

BARRIO 009238 SANTA TERESA DE SUBA

MANZANA	ESTRATO
01	*

* Corresponde a manzanas que no tienen ningún inmueble con uso residencial

BARRIO 009240 POTRERILLO

MANZANA	ESTRATO	MANZANA	ESTRATO	MANZANA	ESTRATO	MANZANA	ESTRATO	MANZANA	ESTRATO
70	3	76	3	82	*	87	3	92	3
71	3	77	3	83	3	88	3	93	3
72	3	78	3	84	3	89	3	95	*
73	3	79	3	85	3	90	3	96	*
74	3	80	3	86	3	91	3	97	*
75	3	81	3						

BARRIO 009241 BOSQUES DE SAN JORGE

MANZANA	ESTRATO	MANZANA	ESTRATO	MANZANA	ESTRATO	MANZANA	ESTRATO	MANZANA	ESTRATO
01	3	05	4	13	2	36	3	40	3
02	2	06	4	14	3	37	3	41	3
03	3	12	2	15	3	39	3	49	4
04	4								

BARRIO 009242 TUNA BAJA

MANZANA	ESTRATO	MANZANA	ESTRATO	MANZANA	ESTRATO	MANZANA	ESTRATO	MANZANA	ESTRATO
01	2	14	2	27	2	43	2	61	2
02	2	15	2	28	3	44	2	62	2
03	2	16	2	29	2	45	2	63	2
04	2	17	2	30	2	46	2	64	2
05	2	18	2	31	2	47	2	66	3
06	2	19	2	32	2	48	3	76	2
07	2	20	2	34	2	49	2	80	2
08	2	21	2	35	2	50	2	83	3
09	2	22	2	38	2	51	2	85	2
10	2	23	2	39	2	52	2	90	3
11	2	24	2	40	2	54	2	91	*
12	2	25	2	41	2	55	2	94	*
13	2	26	2	42	2	59	2		

BARRIO 009243 LAS MERCEDES I

MANZANA	ESTRATO	MANZANA	ESTRATO	MANZANA	ESTRATO	MANZANA	ESTRATO	MANZANA	ESTRATO
01	2	05	2	09	2	12	2	15	*
02	2	06	2	10	2	13	2	19	*
03	2	07	2	11	2	14	2	20	*
04	2	08	2						

BARRIO 009244 VILLA HERMOSA

MANZANA	ESTRATO	MANZANA	ESTRATO	MANZANA	ESTRATO	MANZANA	ESTRATO	MANZANA	ESTRATO
01	2	12	2	24	2	35	2	73	2
02	2	13	2	25	2	36	2	74	2
03	2	14	2	26	2	37	2	75	2
04	2	15	2	27	2	38	2	77	2
05	2	16	2	28	2	39	2	78	2
06	2	17	2	29	2	40	2	79	2
07	2	18	2	30	2	41	2	81	2
08	2	20	2	31	2	42	*	84	2
09	2	21	2	32	2	44	2	85	2
10	*	22	2	33	2	71	2	86	2
11	2	23	2	34	2	72	2		

BARRIO 009245 PINOS DE LOMBARDIA

MANZANA	ESTRATO	MANZANA	ESTRATO	MANZANA	ESTRATO	MANZANA	ESTRATO	MANZANA	ESTRATO
01	3	10	3	19	2	28	2	42	*
02	3	11	*	20	2	29	2	43	*
03	3	12	2	21	2	30	2	44	*
04	3	13	2	22	2	33	2	45	3
05	3	14	2	23	2	34	2	46	*
06	3	15	2	24	2	35	2	47	2
07	*	16	2	25	2	37	3	48	3
08	3	17	2	26	2	40	*	49	3
09	3	18	2	27	2	41	3		

* Corresponde a manzanas que no tienen ningún inmueble con uso residencial

BARRIO 009246 DELMONTE

MANZANA	ESTRATO
01	*

BARRIO 009247 IRAGUA

MANZANA	ESTRATO
01	*

BARRIO 009248 TIBABUYES II

MANZANA	ESTRATO	MANZANA	ESTRATO	MANZANA	ESTRATO	MANZANA	ESTRATO	MANZANA	ESTRATO
01	2	04	3	07	3	10	2	B1	2
02	2	05	3	08	2	18	2	C2	2
03	2	06	3	09	2	A2	2		

BARRIO 009249 VEREDA SUBA NARANJOS

MANZANA	ESTRATO	MANZANA	ESTRATO	MANZANA	ESTRATO	MANZANA	ESTRATO	MANZANA	ESTRATO
01	6	05	6	09	6	63	6	92	2
02	6	06	6	10	6	64	6	A5	2
03	6	07	6	17	6	74	6	E8	1
04	6	08	6	62	6	90	6		

BARRIO 009250 TIBABUYES OCCIDENTAL

MANZANA	ESTRATO	MANZANA	ESTRATO	MANZANA	ESTRATO	MANZANA	ESTRATO	MANZANA	ESTRATO
01	2	18	2	35	2	51	2	78	2
02	2	19	2	36	2	52	2	79	2
03	2	20	*	37	2	53	2	80	2
04	2	21	2	38	2	54	2	81	2
05	2	22	2	39	2	55	*	82	2
06	2	23	2	40	2	56	2	83	2
07	2	24	2	41	2	58	2	84	2
08	2	25	2	42	2	59	2	85	2
09	2	26	2	43	2	61	2	86	2
10	2	27	2	44	2	62	2	87	2
11	2	28	2	45	2	63	*	88	2
12	2	29	2	46	2	65	2	90	2
13	2	30	2	47	2	70	2	92	2
14	2	31	2	48	2	71	*	94	2
15	2	32	2	49	2	72	2	96	2
16	2	34	2	50	*	74	2	97	2
17	2								

BARRIO 009251 SAN CARLOS DE SUBA

MANZANA	ESTRATO	MANZANA	ESTRATO	MANZANA	ESTRATO	MANZANA	ESTRATO	MANZANA	ESTRATO
50	2	57	2	64	2	71	2	77	2
51	2	58	2	65	2	72	2	78	2
52	2	59	2	66	2	73	2	79	2
53	2	60	2	67	2	74	2	81	2
54	2	61	2	68	2	75	2	82	*
55	2	62	2	69	2	76	2	99	2
56	2	63	2	70	2				

BARRIO 009252 BILBAO

MANZANA	ESTRATO	MANZANA	ESTRATO	MANZANA	ESTRATO	MANZANA	ESTRATO	MANZANA	ESTRATO
01	2	12	2	21	2	47	2	69	2
02	2	13	2	22	*	48	2	73	2
03	2	14	2	23	2	50	2	75	2
04	2	15	2	24	*	51	2	76	2
05	2	16	*	34	2	55	2	89	2
06	2	17	2	35	2	64	2	91	2
08	2	18	2	39	2	67	2	93	2
09	2	19	2	46	2	68	2	95	2
10	2	20	2						

* Corresponde a manzanas que no tienen ningún inmueble con uso residencial

BARRIO 009253 SAN PEDRO

MANZANA	ESTRATO	MANZANA	ESTRATO	MANZANA	ESTRATO	MANZANA	ESTRATO	MANZANA	ESTRATO
01	2	13	2	26	2	39	2	55	2
02	2	14	2	27	2	40	*	56	2
03	2	15	2	29	2	43	2	57	2
04	2	16	2	30	2	44	2	58	2
05	2	17	2	31	2	45	2	59	2
06	2	18	2	32	2	46	2	60	2
07	2	19	2	33	2	47	2	61	2
08	2	20	2	34	2	49	2	62	2
09	2	22	2	35	2	51	2	63	2
10	2	23	2	36	2	52	2	64	2
11	2	24	2	37	2	53	2	68	2
12	2	25	2	38	2	54	2		

BARRIO 009254 LISBOA

MANZANA	ESTRATO	MANZANA	ESTRATO	MANZANA	ESTRATO	MANZANA	ESTRATO	MANZANA	ESTRATO
01	2	21	2	40	2	60	2	79	2
02	2	22	2	41	2	61	2	80	2
03	2	23	2	42	2	62	2	81	2
04	2	24	2	43	2	63	2	82	2
05	2	25	2	44	2	64	2	83	2
06	2	26	2	45	2	65	2	84	2
07	2	27	2	46	2	66	2	85	*
08	2	28	2	48	2	67	2	87	2
09	2	29	2	49	2	68	2	88	2
10	2	30	2	50	2	69	2	89	2
11	2	31	2	51	2	70	2	91	2
12	2	32	2	52	2	71	2	92	2
13	2	33	*	53	2	72	2	93	2
14	2	34	2	54	2	73	2	94	2
15	2	35	2	55	2	74	2	95	2
16	2	36	2	56	2	75	*	96	2
17	2	37	2	57	2	76	2	97	2
19	2	38	2	58	2	77	2	98	*
20	2	39	2	59	2	78	2	99	2

BARRIO 009255 SANTA RITA DE SUBA

MANZANA	ESTRATO	MANZANA	ESTRATO	MANZANA	ESTRATO	MANZANA	ESTRATO	MANZANA	ESTRATO
01	2	19	2	37	2	55	2	74	2
02	2	20	2	38	2	56	2	75	2
03	2	21	2	39	2	57	2	76	2
04	2	22	2	40	2	58	2	77	2
05	2	23	2	41	2	59	2	78	2
06	2	24	2	42	2	60	2	79	2
07	2	25	2	43	2	63	2	80	2
08	2	26	2	44	2	64	2	81	2
09	2	27	2	45	2	65	2	82	2
10	2	28	2	46	2	66	2	83	2
11	2	29	2	47	2	67	2	84	2
12	2	30	2	48	2	68	2	85	2
13	2	31	2	49	2	69	2	86	2
14	2	32	2	50	2	70	2	87	2
15	2	33	2	51	2	71	2	88	2
16	2	34	2	52	2	72	2	89	2
17	2	35	2	53	*	73	2	90	*
18	2	36	2	54	2				

* Corresponde a manzanas que no tienen ningún inmueble con uso residencial

BARRIO 009256 SANTA CECILIA

MANZANA	ESTRATO	MANZANA	ESTRATO	MANZANA	ESTRATO	MANZANA	ESTRATO	MANZANA	ESTRATO
01	2	21	2	41	2	62	2	81	2
02	2	22	2	42	2	63	2	82	2
03	2	23	2	43	2	64	2	83	2
04	2	24	2	44	2	65	2	84	2
05	2	25	2	45	2	66	2	85	2
06	2	26	2	46	2	67	2	86	2
07	2	27	2	47	2	68	2	87	2
08	2	28	2	48	2	69	2	88	2
09	2	29	2	49	2	70	2	89	2
10	2	30	2	51	2	71	*	90	2
11	2	31	2	52	2	72	2	91	2
12	2	32	2	53	2	73	2	92	2
13	2	33	2	54	2	74	2	93	2
14	2	34	2	55	2	75	2	94	2
15	2	35	2	56	2	76	2	95	2
16	2	36	2	57	2	77	2	96	2
17	2	37	2	58	2	78	2	97	2
18	2	38	2	59	2	79	2	98	2
19	2	39	2	60	2	80	2	99	2
20	2	40	2	61	2				

BARRIO 009257 TIBABUYES

MANZANA	ESTRATO	MANZANA	ESTRATO	MANZANA	ESTRATO	MANZANA	ESTRATO	MANZANA	ESTRATO
01	2	21	2	38	2	55	2	73	2
02	2	22	2	39	2	56	2	74	2
03	2	23	2	40	2	57	2	75	2
04	*	24	2	41	2	58	2	76	2
05	2	25	2	42	2	59	2	83	*
06	2	26	2	43	2	60	2	85	2
08	2	27	2	44	2	61	2	86	2
10	2	28	2	45	2	63	2	87	2
11	2	29	*	46	2	64	2	88	2
12	2	30	2	47	2	65	2	89	2
13	2	31	2	48	2	66	2	90	2
14	2	32	2	49	2	67	2	91	*
15	2	33	2	50	2	68	2	93	*
16	2	34	2	51	2	69	2	94	*
17	2	35	2	52	2	70	2	97	*
18	2	36	2	53	2	71	2	98	*
19	2	37	2	54	2	72	2	A1	*
20	2								

BARRIO 009258 CASA BLANCA SUBA I

MANZANA	ESTRATO	MANZANA	ESTRATO	MANZANA	ESTRATO	MANZANA	ESTRATO	MANZANA	ESTRATO
01	2	05	2	09	2	13	2	17	2
02	2	06	2	10	2	14	2	18	2
03	2	07	2	11	2	15	2	19	*
04	2	08	2	12	2	16	2	20	3

BARRIO 009259 BERLIN

MANZANA	ESTRATO	MANZANA	ESTRATO	MANZANA	ESTRATO	MANZANA	ESTRATO	MANZANA	ESTRATO
01	2	13	2	25	2	38	2	76	2
02	2	14	2	26	2	39	2	77	2
03	2	15	2	27	*	40	2	78	2
04	2	16	2	28	2	41	2	79	2
05	2	17	2	30	2	42	2	80	2
06	2	18	2	31	2	43	2	81	2
07	2	19	2	32	2	44	2	82	2
08	2	20	2	33	2	45	2	83	2
09	2	21	2	34	2	46	2	84	2
10	2	22	2	35	2	47	2	85	2
11	2	23	2	36	2	48	2	86	2
12	2	24	2	37	2	49	2	87	*

BARRIO 009260 ALTOS DE SUBA

MANZANA ESTRATO

20 6

* Corresponde a manzanas que no tienen ningún inmueble con uso residencial

BARRIO 009261 TUNA

MANZANA	ESTRATO
01	*

BARRIO 009262 LA GAITANA ORIENTAL

MANZANA	ESTRATO	MANZANA	ESTRATO	MANZANA	ESTRATO	MANZANA	ESTRATO	MANZANA	ESTRATO
70	2	76	2	83	2	88	2	93	2
71	2	77	2	84	2	89	2	94	2
72	2	78	2	85	2	90	2	95	2
73	2	79	2	86	2	91	2	97	*
74	2	82	*	87	2	92	2	99	*
75	2								

BARRIO 009263 VILLA ALCAZAR

MANZANA	ESTRATO	MANZANA	ESTRATO	MANZANA	ESTRATO	MANZANA	ESTRATO	MANZANA	ESTRATO
01	2	14	2	26	*	58	2	76	1
02	*	15	2	27	*	59	2	77	1
03	*	16	2	28	2	61	*	79	3
04	1	17	2	29	*	62	2	80	2
05	*	18	2	30	*	63	1	81	2
06	2	19	2	44	2	64	2	83	1
07	2	20	2	48	2	65	1	88	2
08	2	21	2	49	2	68	2	89	1
09	*	22	2	54	2	71	2	90	1
10	1	23	*	55	2	73	1	91	*
11	*	24	*	56	2	74	1	93	1
12	2	25	*	57	2	75	1	99	2
13	2								

BARRIO 009265 VEREDA SUBA CERROS II

MANZANA	ESTRATO	MANZANA	ESTRATO	MANZANA	ESTRATO	MANZANA	ESTRATO	MANZANA	ESTRATO
01	3	04	2	07	3	12	4	X2	4
02	3	05	2	08	6	L3	5	X6	4
03	3	06	5	10	*	L7	3		

BARRIO 009266 RINCON ALTAMAR

MANZANA	ESTRATO	MANZANA	ESTRATO	MANZANA	ESTRATO	MANZANA	ESTRATO	MANZANA	ESTRATO
04	2	46	2	62	2	81	2	91	2
10	2	47	2	63	2	83	2	92	2
12	2	48	2	64	2	84	2	93	2
13	2	49	2	65	2	85	2	94	2
15	2	50	2	66	2	86	2	95	2
16	2	55	2	68	2	87	*	96	2
17	2	56	2	69	2	88	2	97	*
19	2	57	2	70	2	89	2	98	2
43	2	60	2	79	2	90	2	99	2
45	2	61	2	80	2				

BARRIO 009267 VILLA MARIA I

MANZANA	ESTRATO	MANZANA	ESTRATO	MANZANA	ESTRATO	MANZANA	ESTRATO	MANZANA	ESTRATO
18	2	26	2	48	2	56	2	88	2
19	2	27	2	49	2	57	2	90	2
20	2	37	*	50	2	58	2	91	2
21	2	38	2	51	2	59	2	92	*
22	2	40	2	52	2	60	2	93	2
23	2	41	2	53	2	61	2	94	2
24	2	42	2	54	*	67	2	99	2
25	2	43	2	55	2				

BARRIO 009268 SANTA CECILIA DE SUBA I

MANZANA	ESTRATO
04	*

BARRIO 107102 CASABLANCA SUBA

MANZANA	ESTRATO
08	6

BARRIO 107110 CASA BLANCA SUBA I

MANZANA	ESTRATO	MANZANA	ESTRATO	MANZANA	ESTRATO	MANZANA	ESTRATO	MANZANA	ESTRATO
09	6	A3	*	A6	*	A9	*	B3	*
A1	*	A4	*	A7	*	B1	*	B4	*
A2	*	A5	*	A8	*	B2	*	B5	*

BARRIO 107112 LA LOMITA

MANZANA	ESTRATO	MANZANA	ESTRATO	MANZANA	ESTRATO	MANZANA	ESTRATO
A1	6	A2	6	A3	6	A4	6

BARRIO 207801 SANTA CECILIA

MANZANA	ESTRATO
99	*

LOCALIDAD 12 - BARRIOS UNIDOS**BARRIO 005101 JOSE JOAQUIN VARGAS**

MANZANA	ESTRATO	MANZANA	ESTRATO	MANZANA	ESTRATO	MANZANA	ESTRATO	MANZANA	ESTRATO
02	4	12	4	22	3	31	4	40	4
03	4	13	4	23	4	32	4	41	4
04	4	14	4	24	4	33	4	42	4
05	3	15	4	25	4	34	4	43	*
06	*	16	4	26	4	35	4	46	4
07	*	17	3	27	4	36	4	47	4
08	4	18	4	28	4	37	4	48	4
09	4	19	4	29	4	38	3	49	4
10	4	20	4	30	4	39	*	59	4
11	4	21	4						

BARRIO 005102 POPULAR MODELO

MANZANA	ESTRATO	MANZANA	ESTRATO	MANZANA	ESTRATO	MANZANA	ESTRATO	MANZANA	ESTRATO
01	*	14	4	29	4	42	*	56	*
02	4	16	*	30	4	44	4	57	4
03	4	17	4	31	4	45	*	58	4
04	4	18	4	32	4	46	4	59	4
05	4	19	4	33	*	47	4	60	4
06	*	20	4	34	4	48	4	62	4
07	4	21	4	35	4	49	4	63	4
08	4	22	*	36	4	50	4	64	*
09	*	24	4	37	4	51	3	70	4
10	4	25	4	38	4	52	4	71	4
11	4	26	4	39	4	53	4	73	4
12	4	27	4	40	4	54	4	74	4
13	4	28	4	41	4	55	*	80	4

BARRIO 005103 SAN MIGUEL

MANZANA	ESTRATO	MANZANA	ESTRATO	MANZANA	ESTRATO	MANZANA	ESTRATO	MANZANA	ESTRATO
01	4	11	4	16	4	21	3	26	3
07	3	12	4	17	4	22	3	27	*
08	3	13	4	18	4	23	4	28	4
09	3	14	4	19	4	24	4	29	4
10	3	15	4	20	3	25	4	30	4

BARRIO 005104 EL ROSARIO

MANZANA	ESTRATO	MANZANA	ESTRATO	MANZANA	ESTRATO	MANZANA	ESTRATO	MANZANA	ESTRATO
01	3	04	3	07	3	10	3	13	*
02	3	05	3	08	3	11	3	14	3
03	3	06	3	09	3	12	3	15	*

* Corresponde a manzanas que no tienen ningún inmueble con uso residencial

BARRIO 005112 PARQUE DISTRITAL SALITRE

MANZANA	ESTRATO
01	*

BARRIO 005115 PARQUE POPULAR SALITRE

MANZANA	ESTRATO
01	*

BARRIO 005201 JORGE ELIECER GAITAN

MANZANA	ESTRATO	MANZANA	ESTRATO	MANZANA	ESTRATO	MANZANA	ESTRATO	MANZANA	ESTRATO
01	3	14	3	26	3	39	3	54	3
02	3	15	3	27	3	40	3	55	3
03	3	16	3	28	*	41	3	56	3
04	3	17	3	29	3	42	*	57	3
05	3	18	3	30	3	44	3	58	4
06	3	19	3	31	3	45	3	59	4
07	3	20	3	32	3	46	*	60	3
08	3	21	3	33	3	47	3	62	*
09	3	22	3	34	3	49	3	63	*
10	3	23	*	35	3	50	3	64	*
11	3	24	3	36	3	51	3	65	*
12	3	25	3	38	3	52	3	66	*
13	3								

BARRIO 005202 DOCE DE OCTUBRE

MANZANA	ESTRATO	MANZANA	ESTRATO	MANZANA	ESTRATO	MANZANA	ESTRATO	MANZANA	ESTRATO
01	3	10	3	19	3	28	3	37	3
02	3	11	3	20	*	29	3	38	3
03	3	12	3	21	3	30	3	39	3
04	3	13	3	22	3	31	3	40	3
05	*	14	*	23	*	32	3	44	3
06	3	15	3	24	3	33	3	46	*
07	3	16	3	25	*	34	3	47	3
08	3	17	3	26	3	35	3	48	3
09	3	18	3	27	3	36	3		

BARRIO 005203 SAN FERNANDO

MANZANA	ESTRATO	MANZANA	ESTRATO	MANZANA	ESTRATO	MANZANA	ESTRATO	MANZANA	ESTRATO
01	3	12	3	23	3	34	3	45	3
02	3	13	3	24	3	35	3	46	3
03	3	14	3	25	3	36	3	47	3
04	3	15	3	26	3	37	3	48	3
05	3	16	3	27	3	38	3	49	3
06	3	17	3	28	3	39	3	50	3
07	3	18	3	29	3	40	3	51	3
08	3	19	3	30	3	41	*	52	3
09	3	20	3	31	3	42	*	53	3
10	3	21	3	32	3	43	*	54	*
11	3	22	3	33	3	44	3	55	3

BARRIO 005204 SAN FERNANDO OCCIDENTAL

MANZANA	ESTRATO	MANZANA	ESTRATO	MANZANA	ESTRATO	MANZANA	ESTRATO	MANZANA	ESTRATO
01	3	12	3	23	3	34	3	45	3
02	3	13	3	24	3	35	3	46	3
03	3	14	3	25	3	36	3	47	3
04	3	15	3	26	3	37	3	48	3
05	3	16	3	27	3	38	3	49	3
06	*	17	3	28	3	39	3	50	3
07	3	18	3	29	3	40	3	51	3
08	3	19	3	30	3	41	3	53	3
09	3	20	3	31	3	42	3	54	3
10	3	21	3	32	3	43	3	56	3
11	3	22	3	33	3	44	3	57	3

* Corresponde a manzanas que no tienen ningún inmueble con uso residencial

BARRIO 005205 SIMON BOLIVAR

MANZANA	ESTRATO	MANZANA	ESTRATO	MANZANA	ESTRATO	MANZANA	ESTRATO	MANZANA	ESTRATO
01	3	09	3	17	3	25	3	39	3
02	3	10	3	18	3	26	3	40	3
03	3	11	3	19	*	27	3	41	3
04	3	12	3	20	3	28	3	42	3
05	3	13	3	21	3	29	3	50	3
06	3	14	3	22	3	30	3	51	3
07	3	15	3	23	3	31	3	52	3
08	3	16	3	24	3				

BARRIO 005206 LA LIBERTAD

MANZANA	ESTRATO	MANZANA	ESTRATO	MANZANA	ESTRATO	MANZANA	ESTRATO	MANZANA	ESTRATO
01	3	09	3	15	3	21	3	27	3
02	3	10	3	16	3	22	3	28	3
03	3	11	3	17	3	23	3	29	3
04	3	12	3	18	3	24	3	30	*
06	*	13	3	19	3	25	3	43	3
07	3	14	3	20	3	26	3	44	3
08	3								

BARRIO 005207 METROPOLIS

MANZANA	ESTRATO	MANZANA	ESTRATO	MANZANA	ESTRATO	MANZANA	ESTRATO	MANZANA	ESTRATO
01	4	04	4	07	*	10	4	12	*
02	4	05	4	08	4	11	4	A1	*
03	4	06	4	09	4				

BARRIO 005304 LA CASTELLANA

MANZANA	ESTRATO	MANZANA	ESTRATO	MANZANA	ESTRATO	MANZANA	ESTRATO	MANZANA	ESTRATO
01	5	14	4	25	4	38	5	50	*
02	*	15	4	26	5	39	5	51	5
03	5	16	5	27	5	40	4	53	5
04	5	17	4	29	5	41	4	54	5
05	5	18	4	30	4	42	5	55	5
07	*	19	5	31	5	43	4	56	4
08	*	20	5	33	4	44	5	57	*
09	4	21	4	34	4	46	4	58	4
10	5	22	5	35	5	47	5	59	*
11	4	23	5	36	4	48	4	A1	*
12	*	24	4	37	4	49	*	A2	*
13	4								

BARRIO 005305 LA PATRIA

MANZANA	ESTRATO	MANZANA	ESTRATO	MANZANA	ESTRATO	MANZANA	ESTRATO	MANZANA	ESTRATO
01	3	08	3	15	3	22	4	29	4
02	3	09	3	16	3	23	4	30	4
03	3	10	3	17	3	24	4	31	3
04	3	11	3	18	3	25	4	32	*
05	3	12	3	19	3	26	4	33	3
06	3	13	3	20	4	27	4	34	4
07	3	14	3	21	3	28	4	35	4

BARRIO 005306 ENTRERIOS

MANZANA	ESTRATO	MANZANA	ESTRATO	MANZANA	ESTRATO	MANZANA	ESTRATO	MANZANA	ESTRATO
02	4	06	4	10	4	14	*	18	*
03	4	07	4	11	4	15	4	19	*
04	4	08	4	12	*	16	*	20	*
05	4	09	4	13	*	17	*		

* Corresponde a manzanas que no tienen ningún inmueble con uso residencial

BARRIO 005307 LOS ANDES

MANZANA	ESTRATO	MANZANA	ESTRATO	MANZANA	ESTRATO	MANZANA	ESTRATO	MANZANA	ESTRATO
01	4	12	4	28	4	47	4	64	4
02	4	13	4	31	4	49	4	65	4
03	4	14	4	32	4	50	4	66	*
04	4	15	4	33	4	51	4	67	4
05	4	17	4	34	4	52	4	68	4
06	4	22	4	35	4	53	4	69	4
07	4	23	4	36	4	54	4	72	4
08	4	24	4	37	4	55	3	73	*
09	4	25	4	38	4	56	4	79	4
10	4	26	4	41	3	58	3	80	4
11	4	27	4	45	3	63	*	82	4

BARRIO 005308 RIONEGRO

MANZANA	ESTRATO	MANZANA	ESTRATO	MANZANA	ESTRATO	MANZANA	ESTRATO	MANZANA	ESTRATO
01	3	14	3	27	3	39	3	50	3
02	3	15	3	28	3	40	3	51	3
03	3	16	3	29	3	41	3	52	3
04	3	18	3	30	3	42	3	53	*
05	3	20	3	31	3	43	3	55	*
06	3	21	3	32	3	44	3	56	3
07	3	22	3	34	3	45	3	57	3
08	3	23	*	35	3	46	3	58	3
09	3	24	3	36	3	47	*	59	3
10	3	25	3	37	3	48	3	60	3
11	3	26	3	38	3	49	3	61	3
12	3								

BARRIO 005310 ESCUELA MILITAR

MANZANA	ESTRATO	MANZANA	ESTRATO
01	*	02	*

BARRIO 007301 LA MERCED NORTE

MANZANA	ESTRATO	MANZANA	ESTRATO	MANZANA	ESTRATO	MANZANA	ESTRATO	MANZANA	ESTRATO
01	*	07	3	12	3	17	3	22	3
02	3	08	3	13	3	18	3	23	3
03	3	09	3	14	3	19	3	24	3
04	3	10	3	15	3	20	3	25	3
05	*	11	*	16	3	21	3	26	*

BARRIO 007302 ALCAZARES

MANZANA	ESTRATO	MANZANA	ESTRATO	MANZANA	ESTRATO	MANZANA	ESTRATO	MANZANA	ESTRATO
01	3	08	3	15	3	21	3	27	3
02	3	09	3	16	3	22	3	28	3
03	3	10	3	17	3	23	3	29	3
04	3	11	3	18	3	24	3	30	*
05	3	12	3	19	3	25	4	32	*
06	3	13	3	20	3	26	3	33	*
07	3	14	3						

BARRIO 007303 COLOMBIA

MANZANA	ESTRATO	MANZANA	ESTRATO	MANZANA	ESTRATO	MANZANA	ESTRATO	MANZANA	ESTRATO
01	3	09	3	17	3	24	3	31	3
02	3	10	3	18	3	25	3	32	3
03	3	11	3	19	3	26	3	33	3
04	3	12	3	20	3	27	3	34	3
05	3	13	3	21	3	28	3	35	3
06	3	14	3	22	3	29	3	36	3
07	3	15	3	23	3	30	3	37	3
08	3	16	3						

* Corresponde a manzanas que no tienen ningún inmueble con uso residencial

BARRIO 007304 CONCEPCION NORTE

MANZANA	ESTRATO	MANZANA	ESTRATO	MANZANA	ESTRATO	MANZANA	ESTRATO	MANZANA	ESTRATO
01	3	05	3	09	3	13	3	17	*
02	3	06	3	10	3	14	3	18	3
03	3	07	3	11	3	15	3	19	3
04	3	08	3	12	3	16	3		

BARRIO 007305 LA ESPERANZA

MANZANA	ESTRATO	MANZANA	ESTRATO	MANZANA	ESTRATO	MANZANA	ESTRATO	MANZANA	ESTRATO
01	3	06	3	11	3	16	3	21	3
02	3	07	*	12	3	17	3	22	3
03	3	08	3	13	3	18	3	23	3
04	3	09	3	14	3	19	3	24	3
05	3	10	3	15	3	20	3	25	*

BARRIO 007306 BAQUERO

MANZANA	ESTRATO	MANZANA	ESTRATO	MANZANA	ESTRATO	MANZANA	ESTRATO	MANZANA	ESTRATO
01	3	06	*	11	3	15	3	19	3
02	3	07	3	12	3	16	3	20	3
03	3	08	3	13	3	17	3	21	3
04	3	09	3	14	3	18	3	22	3
05	3	10	3						

BARRIO 007307 MUEQUETA

MANZANA	ESTRATO	MANZANA	ESTRATO	MANZANA	ESTRATO	MANZANA	ESTRATO	MANZANA	ESTRATO
01	3	05	3	08	3	11	3	14	3
02	3	06	3	09	3	12	3	15	3
03	3	07	3	10	3	13	3	16	3
04	3								

BARRIO 007308 QUINTA MUTIS

MANZANA	ESTRATO	MANZANA	ESTRATO	MANZANA	ESTRATO	MANZANA	ESTRATO	MANZANA	ESTRATO
01	3	04	3	07	*	10	3	13	3
02	3	05	3	08	3	11	3	14	3
03	3	06	3	09	3	12	3	15	3

BARRIO 007309 BENJAMIN HERRERA

MANZANA	ESTRATO	MANZANA	ESTRATO	MANZANA	ESTRATO	MANZANA	ESTRATO	MANZANA	ESTRATO
01	3	05	3	09	3	12	3	15	*
02	3	06	3	10	3	13	*	16	3
03	3	07	3	11	3	14	3	17	3
04	3	08	3						

BARRIO 007310 LA PAZ

MANZANA	ESTRATO	MANZANA	ESTRATO	MANZANA	ESTRATO	MANZANA	ESTRATO	MANZANA	ESTRATO
01	*	09	3	17	3	25	3	33	3
02	3	10	*	18	3	26	3	34	3
03	3	11	3	19	3	27	3	35	3
04	*	12	3	20	3	28	3	36	3
05	3	13	3	21	3	29	3	37	3
06	3	14	3	22	3	30	3	38	3
07	3	15	3	23	3	31	3	39	3
08	3	16	3	24	3	32	3		

BARRIO 007311 SIETE DE AGOSTO

MANZANA	ESTRATO	MANZANA	ESTRATO	MANZANA	ESTRATO	MANZANA	ESTRATO	MANZANA	ESTRATO
01	3	09	3	17	3	25	3	32	3
02	3	10	3	18	3	26	3	33	3
03	3	11	3	19	3	27	3	34	3
04	3	12	3	20	3	28	3	35	3
05	3	13	3	21	3	29	3	36	3
06	3	14	3	22	3	30	3	37	*
07	3	15	3	23	3	31	3	38	*
08	3	16	3	24	3				

* Corresponde a manzanas que no tienen ningún inmueble con uso residencial

BARRIO 007312 RAFAEL URIBE

MANZANA	ESTRATO	MANZANA	ESTRATO	MANZANA	ESTRATO	MANZANA	ESTRATO	MANZANA	ESTRATO
01	3	04	3	07	3	10	3	12	3
02	3	05	3	08	3	11	3	13	3
03	3	06	3	09	3				

BARRIO 007401 POLO CLUB

MANZANA	ESTRATO	MANZANA	ESTRATO	MANZANA	ESTRATO	MANZANA	ESTRATO	MANZANA	ESTRATO
01	4	16	4	32	4	52	4	70	*
02	4	17	4	33	4	53	4	71	*
03	4	18	4	34	4	55	4	72	*
04	4	19	4	35	4	56	4	73	*
05	4	20	4	36	4	57	4	74	*
06	4	21	4	38	4	58	4	75	*
07	4	22	4	39	4	59	4	76	*
08	4	23	4	40	4	60	*	77	*
09	4	24	4	41	4	63	4	78	*
10	4	25	4	42	4	64	4	79	*
11	4	26	4	43	4	65	*	80	*
12	4	27	4	44	4	66	*	81	*
13	4	29	4	45	4	67	*	82	*
14	*	30	4	46	4	68	*	83	*
15	4	31	4	49	4	69	*	84	*

BARRIO 007402 JUAN XXIII

MANZANA	ESTRATO	MANZANA	ESTRATO	MANZANA	ESTRATO	MANZANA	ESTRATO	MANZANA	ESTRATO
06	3	11	3	16	3	21	3	26	*
07	3	12	3	17	3	22	3	27	3
08	3	13	3	18	3	23	3	28	3
09	3	14	3	19	3	24	3	29	*
10	3	15	3	20	3	25	3		

BARRIO 007403 SAN FELIPE

MANZANA	ESTRATO	MANZANA	ESTRATO	MANZANA	ESTRATO	MANZANA	ESTRATO	MANZANA	ESTRATO
01	3	09	*	17	3	25	3	33	3
02	3	10	3	18	3	26	3	34	3
03	3	11	3	19	3	27	3	35	3
04	3	12	3	20	3	28	3	36	3
05	3	13	3	21	3	29	*	37	3
06	3	14	3	22	3	30	3	38	*
07	3	15	3	23	3	31	3	39	*
08	3	16	3	24	3	32	3	40	*

BARRIO 007404 ALCAZARES NORTE

MANZANA	ESTRATO	MANZANA	ESTRATO	MANZANA	ESTRATO	MANZANA	ESTRATO	MANZANA	ESTRATO
01	3	04	3	07	3	10	3	13	3
02	3	05	3	08	*	11	3	14	3
03	3	06	3	09	3	12	3		

BARRIO 007405 ONCE DE NOVIEMBRE

MANZANA	ESTRATO	MANZANA	ESTRATO	MANZANA	ESTRATO	MANZANA	ESTRATO	MANZANA	ESTRATO
01	3	06	3	11	3	15	3	19	3
02	3	07	3	12	3	16	3	20	3
03	3	08	3	13	3	17	3	21	3
04	3	09	3	14	3	18	3	22	*
05	3	10	3						

BARRIO 007406 SANTA SOFIA

MANZANA	ESTRATO	MANZANA	ESTRATO	MANZANA	ESTRATO	MANZANA	ESTRATO	MANZANA	ESTRATO
01	*	09	3	16	3	23	*	30	3
02	*	10	3	17	3	24	3	31	3
03	3	11	3	18	3	25	3	32	3
04	3	12	3	19	3	26	3	33	3
05	3	13	3	20	3	27	3	34	3
06	*	14	3	21	3	28	3	35	3
07	3	15	3	22	3	29	3	36	*
08	3								

* Corresponde a manzanas que no tienen ningún inmueble con uso residencial

BARRIO 007407 LA AURORA

MANZANA	ESTRATO	MANZANA	ESTRATO	MANZANA	ESTRATO	MANZANA	ESTRATO	MANZANA	ESTRATO
01	3	07	3	12	3	17	3	22	3
02	*	08	3	13	3	18	3	23	3
03	3	09	3	14	3	19	3	24	3
04	3	10	3	15	3	20	3	25	3
05	3	11	*	16	3	21	3	26	3
06	3								

LOCALIDAD 13 - TEUSAQUILLO**BARRIO 005105 CAMPIN OCCIDENTAL**

MANZANA	ESTRATO	MANZANA	ESTRATO	MANZANA	ESTRATO	MANZANA	ESTRATO	MANZANA	ESTRATO
01	4	06	4	11	4	16	4	21	4
02	4	07	4	12	4	17	4	22	4
03	4	08	4	13	4	18	4	23	*
04	4	09	4	14	4	19	4	24	*
05	4	10	4	15	4	20	4	25	4

BARRIO 005106 NICOLAS DE FEDERMAN

MANZANA	ESTRATO	MANZANA	ESTRATO	MANZANA	ESTRATO	MANZANA	ESTRATO	MANZANA	ESTRATO
01	4	14	5	26	5	39	5	51	5
02	4	15	4	27	5	40	*	52	5
03	*	16	5	28	5	41	5	53	5
04	5	17	*	29	5	42	5	54	*
05	5	18	5	30	4	43	5	55	*
06	5	19	5	31	5	44	5	68	*
08	5	20	5	32	5	45	5	69	5
09	4	21	*	33	5	46	5	70	5
10	*	22	5	34	5	47	5	71	*
11	4	23	5	35	5	48	5	72	*
12	5	24	5	37	5	49	5	73	*
13	5	25	5	38	5	50	5		

BARRIO 005107 ACEVEDO TEJADA

MANZANA	ESTRATO	MANZANA	ESTRATO	MANZANA	ESTRATO	MANZANA	ESTRATO	MANZANA	ESTRATO
01	4	08	3	15	*	20	3	26	4
03	4	09	*	16	3	21	3	27	4
04	*	10	3	17	3	23	4	28	*
05	4	11	3	18	3	24	*	30	4
06	3	12	3	19	3	25	4	32	4
07	3	14	4						

BARRIO 005108 CIUDAD UNIVERSITARIA

MANZANA	ESTRATO	MANZANA	ESTRATO	MANZANA	ESTRATO
01	*	02	*	03	*

BARRIO 005109 CENTRO ADMINISTRATIVO OCC.

MANZANA	ESTRATO	MANZANA	ESTRATO	MANZANA	ESTRATO	MANZANA	ESTRATO	MANZANA	ESTRATO
01	*	03	*	04	*	05	*	06	*
02	*								

BARRIO 005110 EL SALITRE

MANZANA	ESTRATO	MANZANA	ESTRATO	MANZANA	ESTRATO	MANZANA	ESTRATO	MANZANA	ESTRATO
01	*	33	4	40	4	47	4	54	4
02	*	34	4	41	*	48	4	55	4
25	4	35	4	42	4	49	4	63	4
27	4	36	4	43	4	50	4	64	4
28	4	37	*	44	4	51	4	65	4
30	*	38	4	45	4	52	*	67	4
32	4	39	4	46	4	53	4		

* Corresponde a manzanas que no tienen ningún inmueble con uso residencial

BARRIO 005111 LA ESMERALDA

MANZANA	ESTRATO	MANZANA	ESTRATO	MANZANA	ESTRATO	MANZANA	ESTRATO	MANZANA	ESTRATO
01	4	11	4	21	4	31	4	40	4
02	4	12	4	22	4	32	4	41	4
03	4	13	4	23	4	33	4	42	4
04	4	14	4	24	4	34	4	43	4
05	4	15	4	25	4	35	4	44	4
06	4	16	4	26	4	36	4	45	*
07	4	17	4	27	4	37	4	47	4
08	4	18	4	28	4	38	4	48	*
09	4	19	4	29	4	39	4	49	*
10	4	20	4	30	4				

BARRIO 005113 PAULO VI

MANZANA	ESTRATO	MANZANA	ESTRATO	MANZANA	ESTRATO	MANZANA	ESTRATO	MANZANA	ESTRATO
01	4	03	4	05	4	07	4	09	4
02	4	04	4	06	4	08	4	10	4

BARRIO 005114 CAMPO EUCARISTICO

MANZANA	ESTRATO
01	*

BARRIO 005116 PABLO VI NORTE

MANZANA	ESTRATO	MANZANA	ESTRATO	MANZANA	ESTRATO	MANZANA	ESTRATO	MANZANA	ESTRATO
01	*	05	4	09	4	13	4	16	4
02	4	06	4	10	4	14	4	17	*
03	4	07	4	11	4	15	4	18	*
04	4	08	4	12	4				

BARRIO 005117 RAFAEL NUNEZ

MANZANA	ESTRATO	MANZANA	ESTRATO	MANZANA	ESTRATO	MANZANA	ESTRATO	MANZANA	ESTRATO
01	4	02	4	03	4	04	4	05	*

BARRIO 006101 FLORIDA

MANZANA	ESTRATO	MANZANA	ESTRATO	MANZANA	ESTRATO	MANZANA	ESTRATO	MANZANA	ESTRATO
20	*	01	3	05	3	09	3	14	*
22	*	02	3	06	3	10	3	15	*
23	*	03	3	07	*	11	3	19	3
25	*	04	*	08	3	12	3		

BARRIO 006201 EL RECUERDO

MANZANA	ESTRATO	MANZANA	ESTRATO	MANZANA	ESTRATO	MANZANA	ESTRATO	MANZANA	ESTRATO
01	4	12	4	22	4	33	4	43	4
02	4	13	4	23	*	34	4	44	4
03	4	14	4	24	4	35	4	45	4
04	4	15	4	25	4	36	4	47	4
05	4	16	4	26	4	37	4	48	4
06	*	17	4	27	4	38	4	49	4
07	4	18	4	28	4	39	4	51	4
08	4	19	4	30	4	40	4	53	4
09	4	20	4	31	*	41	4	55	4
11	4	21	4	32	4	42	4		

BARRIO 006202 GRAN AMERICA

MANZANA	ESTRATO	MANZANA	ESTRATO	MANZANA	ESTRATO	MANZANA	ESTRATO	MANZANA	ESTRATO
01	4	05	4	09	4	12	4	15	4
02	4	06	4	10	4	13	4	16	4
03	4	07	4	11	4	14	4	17	4
04	4	08	4						

* Corresponde a manzanas que no tienen ningún inmueble con uso residencial

BARRIO 006208 ORTEZAL

MANZANA	ESTRATO	MANZANA	ESTRATO	MANZANA	ESTRATO	MANZANA	ESTRATO	MANZANA	ESTRATO
01	*	15	4	27	4	59	4	45	*
02	4	16	4	28	4	75	4	46	*
04	3	17	4	29	4	35	3	47	3
05	3	18	4	30	4	36	3	48	*
07	4	19	4	31	4	37	*	49	*
08	4	20	4	32	4	38	*	50	*
09	4	21	4	33	*	39	*	51	*
10	4	22	4	34	4	40	*	52	*
11	4	23	4	41	3	42	*	53	*
12	4	24	4	55	4	43	*	54	*
13	4	25	4	56	4	44	*	Z1	2
14	4	26	4	58	4				

BARRIO 006209 QUINTA PAREDES

MANZANA	ESTRATO	MANZANA	ESTRATO	MANZANA	ESTRATO	MANZANA	ESTRATO	MANZANA	ESTRATO
01	4	07	4	13	4	18	4	25	*
02	4	08	4	14	4	19	4	70	3
03	4	09	4	15	4	20	4	71	3
04	*	10	4	16	4	21	4	72	*
05	4	11	4	17	4	23	*	73	*
06	4	12	*						

BARRIO 006210 CENTRO NARINO

MANZANA	ESTRATO	MANZANA	ESTRATO
01	3	02	*

BARRIO 006216 CIUDAD SALITRE NOR-ORIENTAL

MANZANA	ESTRATO	MANZANA	ESTRATO	MANZANA	ESTRATO	MANZANA	ESTRATO	MANZANA	ESTRATO
01	*	05	*	09	*	14	*	19	*
02	4	06	*	10	*	15	*	21	*
03	5	07	4	12	*	17	*	22	*
04	4	08	4	13	*	18	*		

BARRIO 006217 CIUDAD SALITRE SUR-ORIENTAL

MANZANA	ESTRATO	MANZANA	ESTRATO	MANZANA	ESTRATO	MANZANA	ESTRATO	MANZANA	ESTRATO
02	*	19	4	29	4	40	4	51	*
03	4	20	4	30	4	41	4	52	*
04	4	21	4	31	4	42	4	53	*
05	*	22	4	32	*	43	4	54	*
13	*	23	4	33	4	44	4	56	*
14	*	24	4	34	4	45	*	57	*
15	4	25	4	35	4	46	5	58	*
16	5	26	4	36	*	48	*	A1	4
17	5	27	4	38	*	49	*	A2	*
18	5	28	5	39	4	50	*		

BARRIO 007101 LA SOLEDAD

MANZANA	ESTRATO	MANZANA	ESTRATO	MANZANA	ESTRATO	MANZANA	ESTRATO	MANZANA	ESTRATO
01	4	15	4	28	4	41	4	54	4
02	4	16	4	29	4	42	4	55	4
03	4	17	4	30	4	43	4	57	4
04	4	18	4	31	4	44	4	58	4
05	4	19	4	32	4	45	4	59	4
06	4	20	4	33	4	46	4	60	4
07	4	21	4	34	4	47	4	61	4
08	4	22	4	35	4	48	4	62	4
09	4	23	4	36	4	49	4	63	4
10	4	24	4	37	4	50	4	64	4
11	4	25	4	38	4	51	4	65	4
12	4	26	4	39	*	52	4	66	4
13	4	27	4	40	4	53	4	67	*
14	4								

* Corresponde a manzanas que no tienen ningún inmueble con uso residencial

BARRIO 007102 SANTA TERESITA

MANZANA	ESTRATO	MANZANA	ESTRATO	MANZANA	ESTRATO	MANZANA	ESTRATO	MANZANA	ESTRATO
01	4	09	4	16	4	23	4	30	*
02	4	10	4	17	4	24	4	31	4
03	4	11	4	18	4	25	*	32	4
04	*	12	*	19	4	26	4	33	4
05	4	13	4	20	4	27	4	34	4
06	4	14	4	21	4	28	4	35	4
07	4	15	4	22	4	29	4	36	4
08	4								

BARRIO 007103 LA MAGDALENA

MANZANA	ESTRATO	MANZANA	ESTRATO	MANZANA	ESTRATO	MANZANA	ESTRATO	MANZANA	ESTRATO
01	4	07	4	13	4	19	4	25	4
02	4	08	4	14	4	20	4	26	4
03	*	09	4	15	*	21	4	27	4
04	4	10	4	16	4	22	4	28	4
05	4	11	4	17	4	23	4	29	*
06	4	12	4	18	*	24	4		

BARRIO 007104 TEUSAQUILLO

MANZANA	ESTRATO	MANZANA	ESTRATO	MANZANA	ESTRATO	MANZANA	ESTRATO	MANZANA	ESTRATO
01	4	11	4	21	4	31	4	40	4
02	4	12	4	22	4	32	4	41	4
03	4	13	4	23	4	33	4	42	4
04	4	14	4	24	4	34	4	43	4
05	4	15	4	25	4	35	4	44	4
06	4	16	*	26	4	36	4	45	3
07	4	17	4	27	4	37	4	46	4
08	4	18	4	28	4	38	4	47	4
09	4	19	4	29	4	39	4	48	*
10	4	20	4	30	4				

BARRIO 007105 ARMENIA

MANZANA	ESTRATO	MANZANA	ESTRATO	MANZANA	ESTRATO	MANZANA	ESTRATO	MANZANA	ESTRATO
01	4	06	4	10	4	14	4	18	4
02	4	07	*	11	4	15	4	19	4
03	4	08	4	12	*	16	4	20	3
04	4	09	4	13	4	17	4	22	*
05	*								

BARRIO 007106 ESTRELLA

MANZANA	ESTRATO	MANZANA	ESTRATO	MANZANA	ESTRATO	MANZANA	ESTRATO	MANZANA	ESTRATO
01	3	05	3	09	3	13	*	17	3
02	3	06	*	11	3	15	3	18	*
03	3	07	4	12	3	16	3	19	3
04	3	08	3						

BARRIO 007107 LAS AMERICAS

MANZANA	ESTRATO	MANZANA	ESTRATO	MANZANA	ESTRATO	MANZANA	ESTRATO	MANZANA	ESTRATO
01	4	07	*	13	4	19	4	25	4
02	4	08	4	14	*	20	*	26	4
03	4	09	4	16	4	21	4	27	4
04	4	10	4	17	4	22	4	28	4
05	4	11	4	18	4	24	4	A1	*
06	4	12	4						

BARRIO 007201 CAMPIN

MANZANA	ESTRATO	MANZANA	ESTRATO	MANZANA	ESTRATO	MANZANA	ESTRATO	MANZANA	ESTRATO
01	4	06	4	11	4	15	4	19	*
02	4	07	4	12	4	16	4	20	*
03	4	08	4	13	4	17	4	21	*
04	4	09	4	14	4	18	*	22	*
05	4	10	4						

* Corresponde a manzanas que no tienen ningún inmueble con uso residencial

BARRIO 007202 SAN LUIS

MANZANA	ESTRATO	MANZANA	ESTRATO	MANZANA	ESTRATO	MANZANA	ESTRATO	MANZANA	ESTRATO
01	4	15	4	29	4	42	3	55	4
02	4	16	4	30	4	43	4	56	4
03	4	17	4	31	4	44	4	57	4
04	4	18	4	32	*	45	4	58	4
05	4	19	4	33	4	46	*	59	4
06	4	20	4	34	4	47	4	60	4
07	4	21	4	35	4	48	4	61	4
08	4	22	4	36	4	49	4	62	4
09	4	23	4	37	4	50	*	63	4
10	4	24	4	38	4	51	4	64	4
11	*	25	4	39	4	52	4	65	4
12	4	26	4	40	4	53	4	66	4
13	4	27	4	41	4	54	4	67	4
14	4	28	4						

BARRIO 007203 CHAPINERO OCCIDENTAL

MANZANA	ESTRATO	MANZANA	ESTRATO	MANZANA	ESTRATO	MANZANA	ESTRATO	MANZANA	ESTRATO
01	3	09	3	17	3	25	4	33	4
02	3	10	3	18	3	26	4	34	4
03	3	11	3	19	4	27	4	35	3
04	3	12	3	20	3	28	3	36	4
05	3	13	3	21	3	29	3	37	3
06	3	14	3	22	4	30	4	38	4
07	*	15	3	23	3	31	4	39	4
08	3	16	3	24	3	32	4	40	4

BARRIO 007204 QUESADA

MANZANA	ESTRATO	MANZANA	ESTRATO	MANZANA	ESTRATO	MANZANA	ESTRATO	MANZANA	ESTRATO
01	3	06	3	10	3	14	3	18	3
02	3	07	3	11	3	15	3	19	3
03	3	08	3	12	3	16	3	20	4
04	3	09	3	13	3	17	3	21	4
05	3								

BARRIO 007205 PALERMO

MANZANA	ESTRATO	MANZANA	ESTRATO	MANZANA	ESTRATO	MANZANA	ESTRATO	MANZANA	ESTRATO
01	3	11	4	21	4	31	4	41	4
02	4	12	4	22	4	32	4	42	4
03	4	13	*	23	4	33	4	43	4
04	4	14	4	24	4	34	4	44	4
05	4	15	4	25	4	35	4	45	4
06	3	16	4	26	4	36	4	46	4
07	4	17	4	27	4	37	4	47	4
08	4	18	*	28	4	38	*	48	4
09	4	19	4	29	4	39	4	49	*
10	4	20	4	30	4	40	4	50	*

BARRIO 007206 BELALCAZAR

MANZANA	ESTRATO	MANZANA	ESTRATO	MANZANA	ESTRATO	MANZANA	ESTRATO	MANZANA	ESTRATO
01	4	07	4	13	4	20	4	26	4
02	4	08	4	14	4	21	4	27	4
03	4	09	4	15	4	22	4	28	4
04	4	10	4	16	4	23	4	29	4
05	4	11	4	18	4	24	4	30	*
06	4	12	4	19	4	25	4		

BARRIO 007207 GALERIAS

MANZANA	ESTRATO	MANZANA	ESTRATO	MANZANA	ESTRATO	MANZANA	ESTRATO	MANZANA	ESTRATO
01	3	07	3	13	4	19	4	25	4
02	3	08	3	14	4	20	4	26	3
03	*	09	4	16	4	21	*	27	3
04	3	10	3	17	4	22	4	28	4
05	3	11	4	18	4	24	3	29	*
06	3	12	4						

* Corresponde a manzanas que no tienen ningún inmueble con uso residencial

BARRIO 007208 BANCO CENTRAL

MANZANA	ESTRATO	MANZANA	ESTRATO	MANZANA	ESTRATO	MANZANA	ESTRATO	MANZANA	ESTRATO
01	*	07	4	12	4	17	4	22	4
02	4	08	4	13	4	18	4	23	3
03	4	09	*	14	4	19	3	24	3
04	4	10	4	15	4	20	4	25	3
05	3	11	4	16	4	21	4	26	3
06	4								

BARRIO 007209 ALFONSO LOPEZ

MANZANA	ESTRATO	MANZANA	ESTRATO	MANZANA	ESTRATO	MANZANA	ESTRATO	MANZANA	ESTRATO
01	3	10	3	18	3	26	3	34	3
02	3	11	3	19	3	27	3	35	3
03	3	12	3	20	3	28	4	36	3
04	3	13	3	21	3	29	3	37	4
05	3	14	3	22	3	30	3	38	4
06	3	15	3	23	3	31	3	39	4
07	3	16	3	24	3	32	3	40	3
08	3	17	*	25	3	33	3	41	4
09	3								

LOCALIDAD 14 - LOS MÁRTIRES**BARRIO 002107 LA FRAGUA**

MANZANA	ESTRATO	MANZANA	ESTRATO	MANZANA	ESTRATO	MANZANA	ESTRATO	MANZANA	ESTRATO
39	3	09	3	22	3	35	3	69	3
40	*	10	3	23	3	36	*	70	3
41	*	11	3	24	3	37	*	71	3
43	*	12	3	25	3	42	*	72	3
82	*	13	3	26	3	44	3	73	*
01	3	14	3	27	3	62	3	74	3
02	3	15	3	28	3	63	3	75	3
03	3	16	3	29	3	64	3	76	3
04	3	17	3	30	3	65	3	77	3
05	3	18	3	31	3	66	3	78	*
06	3	19	3	32	3	67	3	79	*
07	*	20	3	33	3	68	3	80	3
08	3	21	3	34	3				

BARRIO 004101 RICAURTE

MANZANA	ESTRATO	MANZANA	ESTRATO	MANZANA	ESTRATO	MANZANA	ESTRATO	MANZANA	ESTRATO
01	3	13	*	25	3	37	3	48	3
02	3	14	3	26	3	38	3	49	3
03	3	15	3	27	3	39	3	50	3
04	3	16	3	28	3	40	*	51	3
05	3	17	3	29	3	41	3	52	3
06	3	18	3	30	3	42	3	53	3
07	3	19	3	31	*	43	3	54	3
08	3	20	3	32	3	44	3	55	3
09	3	21	3	33	3	45	*	56	3
10	3	22	3	34	3	46	3	57	3
11	3	23	3	35	3	47	3	58	*
12	3	24	3	36	3				

BARRIO 004102 LA SABANA

MANZANA	ESTRATO	MANZANA	ESTRATO	MANZANA	ESTRATO	MANZANA	ESTRATO	MANZANA	ESTRATO
01	2	05	2	09	3	13	2	16	3
02	*	06	2	10	2	14	3	17	3
03	2	07	2	11	2	15	2	18	3
04	2	08	2	12	3				

* Corresponde a manzanas que no tienen ningún inmueble con uso residencial

BARRIO 004103 VOTO NACIONAL

MANZANA	ESTRATO	MANZANA	ESTRATO	MANZANA	ESTRATO	MANZANA	ESTRATO	MANZANA	ESTRATO
01	3	07	3	13	3	19	3	24	3
02	3	08	3	14	3	20	3	25	3
03	*	09	3	15	3	21	3	26	3
04	3	10	3	16	3	22	3	27	*
05	3	11	3	17	3	23	3	28	*
06	*	12	3	18	3				

BARRIO 004104 LA ESTANZUELA

MANZANA	ESTRATO	MANZANA	ESTRATO	MANZANA	ESTRATO	MANZANA	ESTRATO	MANZANA	ESTRATO
01	3	12	3	24	*	37	3	47	3
02	*	13	3	25	3	38	3	48	*
03	3	14	3	26	3	39	3	49	3
04	3	15	3	27	3	40	3	50	3
05	3	16	3	28	3	41	3	51	3
06	3	17	3	29	3	42	3	52	3
07	3	18	3	30	3	43	3	53	3
08	3	20	3	31	3	44	3	54	3
09	3	21	3	32	3	45	3	55	3
10	3	22	3	33	3	46	3	57	3
11	3	23	3	35	3				

BARRIO 004105 EDUARDO SANTOS

MANZANA	ESTRATO	MANZANA	ESTRATO	MANZANA	ESTRATO	MANZANA	ESTRATO	MANZANA	ESTRATO
01	3	16	3	30	3	44	3	59	3
02	3	17	3	31	3	45	3	60	3
03	3	18	3	32	3	46	3	61	3
04	3	19	3	33	3	47	*	62	3
05	3	20	3	34	3	48	3	63	3
06	3	21	3	35	3	49	3	64	3
07	3	22	3	36	3	50	3	65	3
08	3	23	3	37	3	51	3	70	3
09	3	24	3	38	3	52	3	72	*
10	3	25	3	39	3	54	*	73	3
11	3	26	3	40	3	55	3	74	*
12	3	27	3	41	3	56	3	75	*
13	3	28	3	42	3	57	3	77	*
14	3	29	3	43	3	58	*	78	3
15	3								

BARRIO 004106 EL VERGEL

MANZANA	ESTRATO	MANZANA	ESTRATO	MANZANA	ESTRATO	MANZANA	ESTRATO	MANZANA	ESTRATO
01	3	09	3	16	3	23	3	30	3
02	3	10	3	17	3	24	3	31	3
03	3	11	3	18	3	25	3	32	3
04	3	12	3	19	3	26	*	33	3
05	3	13	3	20	3	27	3	34	*
06	3	14	3	21	3	28	3	35	*
07	3	15	3	22	3	29	3	36	*
08	*								

BARRIO 004107 SANTA ISABEL SUR

MANZANA	ESTRATO	MANZANA	ESTRATO	MANZANA	ESTRATO	MANZANA	ESTRATO	MANZANA	ESTRATO
01	3	13	3	25	3	38	3	52	3
02	3	14	3	26	3	39	3	53	3
03	3	15	3	28	3	40	3	54	3
04	3	16	3	29	3	41	3	55	3
05	3	17	3	30	3	42	3	56	3
06	3	18	3	31	3	43	3	57	3
07	3	19	3	32	3	44	3	58	3
08	3	20	3	33	3	45	3	59	3
09	3	21	3	34	3	48	3	60	3
10	3	22	3	35	3	49	3	61	3
11	3	23	3	36	3	50	3	63	3
12	3	24	3	37	3	51	3	69	3

* Corresponde a manzanas que no tienen ningún inmueble con uso residencial

BARRIO 004108 SANTA ISABEL

MANZANA	ESTRATO	MANZANA	ESTRATO	MANZANA	ESTRATO	MANZANA	ESTRATO	MANZANA	ESTRATO
01	3	12	3	24	3	36	3	48	3
02	3	13	3	25	3	37	3	49	3
03	3	14	3	26	3	39	3	50	3
04	3	15	3	27	*	40	3	51	3
05	3	16	3	28	3	41	*	52	3
06	3	17	3	29	3	42	3	53	3
07	3	18	3	30	3	43	3	54	3
08	3	19	3	31	3	44	3	55	*
09	3	20	3	32	3	45	3	A1	*
10	*	21	3	33	3	46	3	B1	*
11	3	23	3	35	3	47	3		

BARRIO 004109 VERAGUAS

MANZANA	ESTRATO	MANZANA	ESTRATO	MANZANA	ESTRATO	MANZANA	ESTRATO	MANZANA	ESTRATO
02	3	12	3	21	3	41	3	49	3
03	3	13	3	22	3	42	3	50	3
04	3	14	3	23	3	43	3	51	*
05	*	15	3	24	3	44	3	52	3
06	3	16	3	25	3	45	3	53	3
08	3	17	3	26	3	46	3	54	3
09	3	18	3	27	3	47	3	55	3
10	3	19	3	33	3	48	3	56	3
11	3	20	3	40	3				

BARRIO 004110 LA PEPITA

MANZANA	ESTRATO	MANZANA	ESTRATO	MANZANA	ESTRATO	MANZANA	ESTRATO	MANZANA	ESTRATO
01	3	09	3	19	3	26	3	33	3
02	3	10	3	20	3	27	3	40	*
03	3	14	3	21	3	28	3	41	*
04	3	15	3	22	3	29	3	42	*
05	3	16	*	23	3	30	3	43	*
06	*	17	3	24	3	31	3	44	*
07	3	18	3	25	3	32	3	45	*
08	*								

BARRIO 004111 EL PROGRESO

MANZANA	ESTRATO	MANZANA	ESTRATO	MANZANA	ESTRATO	MANZANA	ESTRATO	MANZANA	ESTRATO
01	3	11	3	21	3	31	3	41	*
02	3	12	*	22	3	32	3	42	3
03	3	13	3	23	3	33	3	43	3
04	3	14	3	24	3	34	3	44	3
05	3	15	3	25	3	35	3	45	3
06	3	16	3	26	3	36	3	46	3
07	3	17	*	27	3	37	3	47	3
08	3	18	*	28	3	38	3	48	3
09	3	19	3	29	3	39	3	49	3
10	*	20	3	30	*	40	3	50	*

BARRIO 006101 FLORIDA

MANZANA	ESTRATO	MANZANA	ESTRATO	MANZANA	ESTRATO	MANZANA	ESTRATO	MANZANA	ESTRATO
20	*	01	3	05	3	09	3	14	*
22	*	02	3	06	3	10	3	15	*
23	*	03	3	07	*	11	3	19	3
25	*	04	*	08	3	12	3		

BARRIO 006103 SANTA FE

MANZANA	ESTRATO	MANZANA	ESTRATO	MANZANA	ESTRATO	MANZANA	ESTRATO	MANZANA	ESTRATO
01	*	16	2	30	3	44	3	58	3
02	2	17	2	31	3	45	3	59	3
03	3	18	2	32	3	46	3	60	*
04	2	19	3	33	*	47	3	61	3
05	2	20	2	34	3	48	3	62	3
06	*	21	3	35	3	49	3	64	3
07	3	22	3	36	3	50	3	65	3
08	2	23	*	37	3	51	3	66	3
09	2	24	2	38	3	52	3	67	3
10	2	25	3	39	3	53	3	68	*
11	2	26	3	40	3	54	3	69	3
12	2	27	3	41	3	55	3	70	3
13	2	28	3	42	3	56	3	71	3
14	2	29	*	43	3	57	3	72	*
15	3								

BARRIO 006104 LA FAVORITA

MANZANA	ESTRATO	MANZANA	ESTRATO	MANZANA	ESTRATO	MANZANA	ESTRATO	MANZANA	ESTRATO
01	2	08	2	16	2	23	2	30	3
02	2	10	2	17	2	24	2	31	2
03	3	11	2	18	2	25	2	32	3
04	3	12	2	19	2	26	3	33	3
05	3	13	2	20	2	27	3	34	3
06	3	14	2	21	2	28	2	35	2
07	2	15	2	22	2	29	3		

BARRIO 006105 SAN VICTORINO

MANZANA	ESTRATO	MANZANA	ESTRATO	MANZANA	ESTRATO	MANZANA	ESTRATO	MANZANA	ESTRATO
01	2	04	3	07	3	10	3	12	3
02	2	05	3	08	3	11	3	13	3
03	2	06	2	09	3				

BARRIO 006106 EL LISTON

MANZANA	ESTRATO	MANZANA	ESTRATO	MANZANA	ESTRATO	MANZANA	ESTRATO	MANZANA	ESTRATO
01	3	06	3	10	*	15	3	22	*
02	3	07	3	11	3	16	3	23	3
03	3	08	3	12	3	17	3	24	*
04	3	09	3	13	3	20	3	25	*
05	3								

BARRIO 006107 PALOQUEMAO

MANZANA	ESTRATO	MANZANA	ESTRATO	MANZANA	ESTRATO	MANZANA	ESTRATO	MANZANA	ESTRATO
01	*	06	*	11	*	17	*	21	3
02	*	07	*	12	*	18	*	22	*
03	*	08	*	13	*	19	3	23	3
04	*	09	*	14	*	20	*	25	*
05	3	10	*	15	*				

BARRIO 006108 SAMPER MENDOZA

MANZANA	ESTRATO	MANZANA	ESTRATO	MANZANA	ESTRATO	MANZANA	ESTRATO	MANZANA	ESTRATO
01	3	06	3	11	3	16	3	20	3
02	3	07	3	12	3	17	3	21	3
03	3	08	3	13	3	18	3	22	*
04	3	09	3	14	*	19	3	23	3
05	3	10	3	15	3				

BARRIO 006109 COLSEGUROS

MANZANA	ESTRATO
01	3

BARRIO 006110 USATAMA

MANZANA	ESTRATO	MANZANA	ESTRATO	MANZANA	ESTRATO	MANZANA	ESTRATO	MANZANA	ESTRATO
01	4	02	4	03	4	13	3	14	*

* Corresponde a manzanas que no tienen ningún inmueble con uso residencial

LOCALIDAD 15 - ANTONIO NARIÑO

BARRIO 001201 SEVILLA

MANZANA	ESTRATO	MANZANA	ESTRATO	MANZANA	ESTRATO	MANZANA	ESTRATO	MANZANA	ESTRATO
01	3	04	3	07	3	09	3	11	3
02	3	05	3	08	3	10	3	12	3
03	3	06	3						

BARRIO 001202 CIUDAD BERNA

MANZANA	ESTRATO	MANZANA	ESTRATO	MANZANA	ESTRATO	MANZANA	ESTRATO	MANZANA	ESTRATO
01	3	09	3	16	3	23	3	29	3
02	3	10	3	17	3	24	3	30	3
04	3	11	3	18	3	25	3	31	3
05	3	12	3	19	3	26	3	A1	*
06	3	13	3	20	3	27	3	A2	*
07	3	14	3	21	3	28	3	A3	*
08	3	15	3	22	3				

BARRIO 001203 CARACAS

MANZANA	ESTRATO	MANZANA	ESTRATO	MANZANA	ESTRATO	MANZANA	ESTRATO	MANZANA	ESTRATO
01	*	04	3	06	3	08	3	10	3
02	3	05	3	07	3	09	3	11	*
03	3								

BARRIO 001204 CIUDAD JARDIN SUR

MANZANA	ESTRATO	MANZANA	ESTRATO	MANZANA	ESTRATO	MANZANA	ESTRATO	MANZANA	ESTRATO
01	3	18	3	34	3	50	3	67	3
02	3	19	3	35	3	51	3	68	3
03	3	20	3	36	3	53	3	69	3
04	3	21	3	37	3	54	3	70	3
05	3	22	3	38	3	55	3	71	3
06	3	23	3	39	3	56	3	72	3
07	3	24	*	40	3	57	3	73	3
08	3	25	3	41	*	58	3	74	3
09	3	26	3	42	3	59	3	75	3
10	3	27	3	43	3	60	3	76	3
11	3	28	3	44	*	61	3	77	3
12	3	29	3	45	*	62	3	78	3
13	3	30	3	46	3	63	3	79	3
14	3	31	3	47	3	64	3	80	3
15	3	32	3	48	3	65	3	81	*
16	3	33	3	49	3	66	3	82	*
17	3								

BARRIO 001208 LA HORTUA

MANZANA	ESTRATO	MANZANA	ESTRATO
02	*	01	*

BARRIO 001211 POLICARPA

MANZANA	ESTRATO	MANZANA	ESTRATO	MANZANA	ESTRATO	MANZANA	ESTRATO	MANZANA	ESTRATO
01	*	07	2	13	2	19	2	24	2
02	2	08	2	14	2	20	2	25	2
03	*	09	2	15	2	21	2	26	2
04	2	10	2	16	2	22	2	27	2
05	2	11	2	17	2	23	2	28	2
06	2	12	2	18	2				

* Corresponde a manzanas que no tienen ningún inmueble con uso residencial

BARRIO 002101 LA FRAGUITA

MANZANA	ESTRATO	MANZANA	ESTRATO	MANZANA	ESTRATO	MANZANA	ESTRATO	MANZANA	ESTRATO
01	*	07	*	13	3	19	3	25	3
02	3	08	3	14	3	20	3	26	3
03	3	09	3	15	3	21	3	27	*
04	3	10	3	16	3	22	3	28	3
05	3	11	3	17	3	23	3	29	3
06	3	12	3	18	3	24	3	30	*

BARRIO 002102 SAN ANTONIO

MANZANA	ESTRATO	MANZANA	ESTRATO	MANZANA	ESTRATO	MANZANA	ESTRATO	MANZANA	ESTRATO
01	*	17	3	32	3	48	3	65	3
02	3	18	3	33	3	49	3	66	3
03	3	19	3	34	3	51	3	67	3
04	3	20	3	35	3	53	3	69	3
05	3	21	3	36	3	54	3	70	3
06	3	22	3	37	3	55	3	71	3
07	3	23	3	38	3	56	3	72	3
08	*	24	*	39	3	57	3	73	3
09	3	25	3	41	3	58	3	74	3
10	3	26	*	42	3	59	3	75	3
12	3	27	3	43	3	60	3	76	3
13	3	28	3	44	3	61	3	77	3
14	3	29	*	45	3	62	3	78	3
15	3	30	3	46	3	63	3	79	3
16	3	31	3	47	3	64	3	80	*

BARRIO 002103 RESTREPO

MANZANA	ESTRATO	MANZANA	ESTRATO	MANZANA	ESTRATO	MANZANA	ESTRATO	MANZANA	ESTRATO
01	3	16	3	30	3	44	3	59	3
02	3	17	3	31	3	45	3	60	3
03	3	18	3	32	*	46	3	61	3
04	3	19	3	33	*	47	3	62	3
05	3	20	*	34	*	48	3	63	3
06	3	21	3	35	3	49	3	64	3
07	3	22	3	36	3	50	3	65	3
08	3	23	3	37	3	51	3	66	3
09	3	24	3	38	3	52	3	67	3
10	3	25	3	39	3	53	3	68	3
11	3	26	3	40	3	54	3	71	*
12	3	27	3	41	3	55	*	73	3
13	3	28	3	42	3	57	3	74	3
14	3	29	3	43	3	58	3	75	*
15	3								

BARRIO 002104 RESTREPO OCCIDENTAL

MANZANA	ESTRATO	MANZANA	ESTRATO	MANZANA	ESTRATO	MANZANA	ESTRATO	MANZANA	ESTRATO
01	3	17	3	33	3	48	3	63	3
02	3	18	3	34	3	49	3	64	3
03	3	19	3	35	3	50	3	65	3
04	3	20	3	36	*	51	3	66	3
05	*	21	3	37	3	52	3	67	3
06	3	22	3	38	3	53	3	68	3
07	*	23	3	39	3	54	3	69	3
08	3	24	3	40	3	55	3	70	3
09	3	25	3	41	3	56	3	71	3
10	*	26	3	42	3	57	3	72	*
11	*	27	3	43	3	58	3	73	3
12	3	28	3	44	3	59	3	80	3
13	3	29	3	45	3	60	3	83	3
14	3	30	3	46	3	61	3	86	3
15	3	31	3	47	3	62	3	93	3
16	3	32	3						

BARRIO 002105 SANTANDER

MANZANA	ESTRATO	MANZANA	ESTRATO	MANZANA	ESTRATO	MANZANA	ESTRATO	MANZANA	ESTRATO
01	3	04	3	07	3	10	3	13	3
02	3	05	3	08	3	11	3	15	3
03	3	06	3	09	3	12	3		

* Corresponde a manzanas que no tienen ningún inmueble con uso residencial

BARRIO 002106 SENA

MANZANA	ESTRATO	MANZANA	ESTRATO	MANZANA	ESTRATO	MANZANA	ESTRATO
01	*	02	3	03	3	04	*

BARRIO 002107 LA FRAGUA

MANZANA	ESTRATO	MANZANA	ESTRATO	MANZANA	ESTRATO	MANZANA	ESTRATO	MANZANA	ESTRATO
39	3	09	3	22	3	35	3	69	3
40	*	10	3	23	3	36	*	70	3
41	*	11	3	24	3	37	*	71	3
43	*	12	3	25	3	42	*	72	3
82	*	13	3	26	3	44	3	73	*
01	3	14	3	27	3	62	3	74	3
02	3	15	3	28	3	63	3	75	3
03	3	16	3	29	3	64	3	76	3
04	3	17	3	30	3	65	3	77	3
05	3	18	3	31	3	66	3	78	*
06	3	19	3	32	3	67	3	79	*
07	*	20	3	33	3	68	3	80	3
08	3	21	3	34	3				

BARRIO 002301 EDUARDO FREY

MANZANA	ESTRATO	MANZANA	ESTRATO	MANZANA	ESTRATO	MANZANA	ESTRATO	MANZANA	ESTRATO
01	3	08	*	15	3	22	3	28	3
02	3	09	3	16	3	23	*	29	*
03	3	10	3	17	3	24	*	30	3
04	3	11	3	18	3	25	3	31	3
05	3	12	3	19	3	26	3	32	3
06	3	13	3	20	3	27	3	34	*
07	3	14	3	21	3				

BARRIO 002302 SANTANDER SUR

MANZANA	ESTRATO	MANZANA	ESTRATO	MANZANA	ESTRATO	MANZANA	ESTRATO	MANZANA	ESTRATO
01	3	08	*	15	3	22	3	29	3
02	3	09	3	16	3	23	3	30	3
03	3	10	3	17	3	24	3	31	3
04	3	11	3	18	3	25	3	32	3
05	3	12	3	19	3	26	*	33	*
06	3	13	3	20	3	27	3	34	3
07	3	14	3	21	3	28	*		

BARRIO 002309 VILLA MAYOR ORIENTAL

MANZANA	ESTRATO	MANZANA	ESTRATO	MANZANA	ESTRATO	MANZANA	ESTRATO	MANZANA	ESTRATO
01	*	10	*	18	3	30	3	40	3
03	3	11	3	20	3	31	3	41	3
04	3	12	3	21	3	32	3	44	*
05	3	13	*	22	3	33	3	45	*
06	3	14	*	23	3	34	*	46	*
07	3	15	3	24	*	35	3	47	4
08	3	16	3	26	3	36	3	43	*
09	3	17	*	27	*	39	*	02	3

LOCALIDAD 16 - PUENTA ARANDA**BARRIO 002106 SENA**

MANZANA	ESTRATO	MANZANA	ESTRATO	MANZANA	ESTRATO	MANZANA	ESTRATO
01	*	02	3	03	3	04	*

BARRIO 002309 VILLA MAYOR ORIENTAL

MANZANA	ESTRATO	MANZANA	ESTRATO	MANZANA	ESTRATO	MANZANA	ESTRATO	MANZANA	ESTRATO
01	*	10	*	18	3	30	3	40	3
03	3	11	3	20	3	31	3	41	3
04	3	12	3	21	3	32	3	44	*
05	3	13	*	22	3	33	3	45	*
06	3	14	*	23	3	34	*	46	*
07	3	15	3	24	*	35	3	47	4
08	3	16	3	26	3	36	3	43	*
09	3	17	*	27	*	39	*	02	3

BARRIO 004201 PENSILVANIA

MANZANA	ESTRATO	MANZANA	ESTRATO	MANZANA	ESTRATO	MANZANA	ESTRATO	MANZANA	ESTRATO
01	3	13	3	25	3	37	3	49	3
02	3	14	3	26	3	38	3	50	*
03	*	15	3	27	*	39	*	51	3
04	*	16	*	28	*	40	3	52	3
05	3	17	3	29	*	41	*	53	3
06	3	18	3	30	3	42	*	54	3
07	3	19	*	31	3	43	*	55	3
08	3	20	*	32	*	44	*	56	3
09	*	21	3	33	*	45	*	58	3
10	3	22	3	34	*	46	*	59	3
11	3	23	3	35	*	47	3	60	*
12	3	24	3	36	3	48	3		

BARRIO 004202 COMUNEROS

MANZANA	ESTRATO	MANZANA	ESTRATO	MANZANA	ESTRATO	MANZANA	ESTRATO	MANZANA	ESTRATO
01	3	11	3	21	3	31	3	40	3
02	3	12	3	22	*	32	3	41	3
03	3	13	3	23	3	33	3	42	3
04	3	14	3	24	3	34	3	43	3
05	3	15	3	25	*	35	3	44	*
06	3	16	3	26	*	36	3	45	3
07	3	17	3	27	3	37	3	46	*
08	3	18	3	28	*	38	3	48	3
09	3	19	3	29	3	39	3	49	3
10	3	20	3	30	3				

BARRIO 004203 LA ASUNCION

MANZANA	ESTRATO	MANZANA	ESTRATO	MANZANA	ESTRATO	MANZANA	ESTRATO	MANZANA	ESTRATO
01	3	11	3	23	3	33	3	42	3
02	3	12	3	25	3	34	3	43	3
03	3	13	3	26	3	35	3	44	3
04	3	14	*	27	3	36	3	45	*
05	*	15	3	28	3	37	3	46	3
06	3	16	3	29	3	38	3	48	3
07	3	18	3	30	3	39	3	49	3
08	3	20	3	31	3	40	*	50	3
09	3	21	3	32	3	41	3	55	3
10	3	22	3						

BARRIO 004204 MONTES

MANZANA	ESTRATO	MANZANA	ESTRATO	MANZANA	ESTRATO	MANZANA	ESTRATO	MANZANA	ESTRATO
01	3	13	3	25	3	37	3	49	3
02	*	14	3	26	3	38	3	50	3
03	3	15	*	27	3	39	3	51	*
04	3	16	3	28	3	40	3	52	3
05	3	17	3	29	3	41	3	53	3
06	3	18	3	30	3	42	3	54	3
07	3	19	3	31	*	43	3	55	*
08	3	20	3	32	3	44	3	56	*
09	3	21	3	33	3	45	3	57	*
10	3	22	3	34	3	46	3	58	*
11	3	23	3	35	3	47	3	59	*
12	3	24	3	36	3	48	3		

* Corresponde a manzanas que no tienen ningún inmueble con uso residencial

BARRIO 004205 PRIMAVERA OCCIDENTAL

MANZANA	ESTRATO	MANZANA	ESTRATO	MANZANA	ESTRATO	MANZANA	ESTRATO	MANZANA	ESTRATO
01	3	16	3	31	3	46	3	62	3
02	3	17	3	32	3	47	3	63	*
03	3	18	3	33	3	48	3	64	3
04	3	19	3	34	3	49	3	66	3
05	3	20	*	35	3	50	3	67	3
06	3	21	3	36	3	51	*	68	3
07	3	22	3	37	3	52	3	69	3
08	3	23	3	38	3	53	3	70	3
09	3	24	3	39	3	54	*	72	*
10	3	25	3	40	3	55	*	74	3
11	3	26	3	41	3	56	*	75	3
12	3	27	3	42	3	59	3	76	3
13	3	28	3	43	3	60	3	77	3
14	3	30	3	44	3	61	3	78	*
15	3								

BARRIO 004206 SAN FRANCISCO

MANZANA	ESTRATO	MANZANA	ESTRATO	MANZANA	ESTRATO	MANZANA	ESTRATO	MANZANA	ESTRATO
01	3	17	3	34	3	52	3	68	3
02	3	18	3	35	3	53	3	69	3
03	3	19	3	36	3	54	3	70	3
04	3	20	3	37	3	55	3	71	*
05	3	21	3	38	*	56	3	72	3
06	3	22	3	39	*	57	3	73	3
07	3	23	3	41	3	58	3	74	*
08	3	25	3	42	3	59	3	75	*
09	3	26	3	43	3	60	3	77	3
10	*	27	3	44	3	61	*	78	3
11	*	28	3	46	3	62	3	79	*
12	3	29	3	47	3	63	3	80	*
13	3	30	3	48	3	64	3	A1	3
14	3	31	3	49	3	65	3	A2	3
15	3	32	3	50	3	66	3	A3	*
16	3	33	3	51	*	67	3		

BARRIO 004207 GORGONZOLA

MANZANA	ESTRATO	MANZANA	ESTRATO	MANZANA	ESTRATO	MANZANA	ESTRATO	MANZANA	ESTRATO
01	*	07	*	13	*	19	3	25	*
02	*	08	3	14	*	20	3	26	*
03	*	09	*	15	*	21	*	27	*
04	*	10	*	16	*	22	*	28	3
05	*	11	*	17	*	23	*	29	*
06	2	12	*	18	*	24	*		

BARRIO 004208 LOS EJIDOS

MANZANA	ESTRATO	MANZANA	ESTRATO	MANZANA	ESTRATO	MANZANA	ESTRATO	MANZANA	ESTRATO
01	*	11	3	20	*	29	3	40	*
02	*	12	*	21	*	30	*	42	*
03	*	13	*	22	*	31	*	43	2
04	*	14	3	23	3	32	*	44	*
05	*	15	3	24	*	35	3	45	*
06	*	16	3	25	*	36	*	46	*
07	*	17	*	26	*	37	*	47	*
08	*	18	*	27	*	38	*	49	*
09	*	19	*	28	*	39	*	50	2
10	*								

BARRIO 004209 SANTA MATILDE

MANZANA	ESTRATO	MANZANA	ESTRATO	MANZANA	ESTRATO	MANZANA	ESTRATO	MANZANA	ESTRATO
01	3	08	*	15	*	21	3	27	3
02	3	09	3	16	3	22	3	28	3
03	3	10	3	17	3	23	3	29	3
04	3	11	3	18	3	24	3	30	3
05	3	12	3	19	3	25	*	31	3
06	3	13	3	20	3	26	3	35	*
07	3	14	3						

* Corresponde a manzanas que no tienen ningún inmueble con uso residencial

BARRIO 004210 JORGE GAITAN CORTES

MANZANA	ESTRATO	MANZANA	ESTRATO	MANZANA	ESTRATO	MANZANA	ESTRATO	MANZANA	ESTRATO
01	3	17	3	33	3	49	3	64	3
02	3	18	3	34	3	50	3	65	3
03	3	19	3	35	3	51	3	66	3
04	3	20	3	36	3	52	3	67	3
05	3	21	*	37	*	53	3	68	3
06	*	22	3	38	3	54	3	69	3
07	3	23	*	39	3	55	3	70	3
08	3	24	3	40	3	56	3	71	3
09	3	25	3	41	3	57	3	72	3
10	3	26	3	42	*	58	3	73	*
11	3	27	3	43	3	59	3	77	3
12	3	28	*	44	3	60	3	78	3
13	3	29	3	45	3	61	3	79	3
14	3	30	3	46	*	62	3	80	3
15	3	31	*	47	3	63	3	81	*
16	3	32	3	48	3				

BARRIO 004211 BOCHICA

MANZANA	ESTRATO	MANZANA	ESTRATO	MANZANA	ESTRATO	MANZANA	ESTRATO	MANZANA	ESTRATO
01	*	07	3	13	3	19	3	24	3
02	3	08	3	14	3	20	3	25	3
03	3	09	3	15	*	21	3	26	*
04	3	10	3	16	3	22	3	27	3
05	3	11	3	17	3	23	3	61	*
06	3	12	3	18	3				

BARRIO 004212 TIBANA

MANZANA	ESTRATO	MANZANA	ESTRATO	MANZANA	ESTRATO	MANZANA	ESTRATO	MANZANA	ESTRATO
01	3	08	3	14	3	20	*	28	3
02	*	09	3	15	3	21	*	29	3
03	3	10	3	16	3	24	3	30	3
04	3	11	3	17	3	25	3	31	3
05	3	12	3	18	3	26	*	32	3
06	3	13	3	19	*	27	3	34	3
07	3								

BARRIO 004301 SAN RAFAEL INDUSTRIAL

MANZANA	ESTRATO	MANZANA	ESTRATO	MANZANA	ESTRATO	MANZANA	ESTRATO
01	*	04	3	05	*	07	3

BARRIO 004302 SAN RAFAEL

MANZANA	ESTRATO	MANZANA	ESTRATO	MANZANA	ESTRATO	MANZANA	ESTRATO	MANZANA	ESTRATO
01	3	04	3	07	3	09	3	11	3
02	3	05	3	08	3	10	3	12	3
03	3	06	3						

BARRIO 004303 BARCELONA

MANZANA	ESTRATO	MANZANA	ESTRATO	MANZANA	ESTRATO	MANZANA	ESTRATO	MANZANA	ESTRATO
01	3	06	3	11	3	16	3	21	3
02	3	07	3	12	3	17	*	22	3
03	3	08	3	13	3	18	3	23	3
04	3	09	3	14	3	19	3	24	*
05	3	10	3	15	3	20	3	25	*

BARRIO 004304 GALAN

MANZANA	ESTRATO	MANZANA	ESTRATO	MANZANA	ESTRATO	MANZANA	ESTRATO	MANZANA	ESTRATO
01	3	25	3	43	3	62	3	80	3
03	3	26	3	44	3	63	3	81	3
04	*	27	3	45	3	64	3	82	3
05	3	28	3	46	3	65	3	84	3
11	3	29	3	47	3	66	3	85	3
12	3	30	3	48	3	67	3	86	3
13	3	31	3	49	3	68	3	87	3
14	3	32	3	50	3	69	3	89	3
15	3	33	3	51	3	70	3	90	*
16	3	34	3	52	3	71	3	91	3
17	3	35	3	53	3	72	3	92	*
18	3	36	3	54	3	73	3	93	3
19	3	37	3	55	3	74	3	94	3
20	3	38	3	56	3	75	3	95	*
21	3	39	3	57	*	76	3	96	*
22	3	40	3	58	3	77	3	97	3
23	3	41	3	59	3	78	3	98	3
24	3	42	3	60	3	79	3	99	3

BARRIO 004305 LA PRADERA

MANZANA	ESTRATO	MANZANA	ESTRATO	MANZANA	ESTRATO	MANZANA	ESTRATO	MANZANA	ESTRATO
01	3	07	3	13	3	19	3	25	3
02	3	08	3	14	3	20	3	26	3
03	3	09	3	15	3	21	3	27	3
04	3	10	3	16	3	22	3	28	3
05	3	11	3	17	3	23	3	29	3
06	3	12	*	18	3	24	*		

BARRIO 004306 LA TRINIDAD

MANZANA	ESTRATO	MANZANA	ESTRATO	MANZANA	ESTRATO	MANZANA	ESTRATO	MANZANA	ESTRATO
01	3	06	3	12	3	17	3	22	3
02	3	07	3	13	3	18	3	23	3
03	3	08	3	14	3	19	3	24	3
04	3	09	3	15	3	20	3	25	3
05	3	11	3	16	3	21	3		

BARRIO 004307 SAN GABRIEL

MANZANA	ESTRATO	MANZANA	ESTRATO	MANZANA	ESTRATO	MANZANA	ESTRATO	MANZANA	ESTRATO
01	3	06	3	11	3	15	3	19	3
02	3	07	3	12	3	16	3	20	3
03	3	08	3	13	3	17	3	21	3
04	3	09	3	14	3	18	3	23	3
05	3	10	3						

BARRIO 004308 COLON

MANZANA	ESTRATO	MANZANA	ESTRATO	MANZANA	ESTRATO	MANZANA	ESTRATO	MANZANA	ESTRATO
01	3	12	3	24	3	35	3	45	3
02	3	13	3	25	3	36	3	46	3
03	3	14	3	26	3	37	3	48	3
04	3	15	3	27	3	38	3	49	3
05	3	16	3	28	3	39	3	50	3
06	3	17	3	29	3	40	3	51	3
07	3	18	3	30	3	41	3	52	3
08	*	20	3	31	3	42	3	53	3
09	3	21	3	32	3	43	3	54	*
10	*	22	3	33	3	44	3	A2	*
11	3	23	3	34	3				

* Corresponde a manzanas que no tienen ningún inmueble con uso residencial

BARRIO 004309 LA CAMELIA

MANZANA	ESTRATO	MANZANA	ESTRATO	MANZANA	ESTRATO	MANZANA	ESTRATO	MANZANA	ESTRATO
11	3	18	3	25	3	32	3	38	3
12	3	19	3	26	*	33	3	39	3
13	3	20	3	27	3	34	*	40	*
14	3	21	3	28	3	35	3	41	3
15	3	22	3	29	3	36	3	42	3
16	3	23	3	30	3	37	3	43	3
17	3	24	3	31	3				

BARRIO 004310 PROVIVIENDA NORTE

MANZANA	ESTRATO	MANZANA	ESTRATO	MANZANA	ESTRATO	MANZANA	ESTRATO	MANZANA	ESTRATO
01	3	08	3	15	3	22	3	29	3
02	3	09	3	16	3	23	3	30	3
03	3	10	3	17	3	24	3	31	3
04	3	11	3	18	3	25	3	32	3
05	3	12	3	19	3	26	3	33	*
06	3	13	3	20	3	27	3	34	3
07	3	14	3	21	3	28	3	Z1	3

BARRIO 004317 LA CAMELIA II

MANZANA	ESTRATO	MANZANA	ESTRATO	MANZANA	ESTRATO	MANZANA	ESTRATO	MANZANA	ESTRATO
01	3	03	3	05	3	07	*	09	3
02	3	04	3	06	3	08	3	10	3

BARRIO 004401 SAN EUSEBIO

MANZANA	ESTRATO	MANZANA	ESTRATO	MANZANA	ESTRATO	MANZANA	ESTRATO	MANZANA	ESTRATO
01	3	17	3	33	3	53	3	74	3
02	3	18	3	34	3	54	3	75	3
03	3	19	3	35	*	55	3	83	3
04	3	20	3	37	3	56	*	84	3
05	3	21	3	38	3	57	3	B1	3
06	3	22	3	41	3	59	3	B2	3
07	3	23	3	42	3	60	3	C9	*
08	3	24	3	44	3	66	3	E1	3
09	3	25	3	45	3	67	3	E2	3
10	3	26	3	46	3	68	3	E3	3
11	3	27	*	47	*	69	3	E4	3
12	3	28	3	48	3	70	3	E5	3
13	3	29	3	49	3	71	3	E6	3
14	3	30	3	50	3	72	*	F2	3
15	3	31	*	51	3	73	*	F3	3
16	3	32	3	52	3				

BARRIO 004402 REMANSO

MANZANA	ESTRATO	MANZANA	ESTRATO	MANZANA	ESTRATO	MANZANA	ESTRATO	MANZANA	ESTRATO
01	3	15	3	30	3	43	*	57	3
02	3	16	3	31	3	44	3	58	3
03	3	17	3	32	3	45	3	59	3
04	3	18	3	33	3	46	*	60	*
05	3	19	3	34	3	47	3	61	3
06	3	20	3	35	3	48	3	62	3
07	3	21	3	36	3	49	3	63	3
08	3	22	3	37	3	50	3	64	*
09	3	23	3	38	3	51	3	65	*
10	3	25	3	39	3	53	3	66	3
11	3	26	3	40	3	54	*	68	3
12	3	27	3	41	3	55	*	69	3
13	3	28	3	42	3	56	*	70	3
14	3	29	3						

* Corresponde a manzanas que no tienen ningún inmueble con uso residencial

BARRIO 004403 AUTOPISTA MUZU

MANZANA	ESTRATO	MANZANA	ESTRATO	MANZANA	ESTRATO	MANZANA	ESTRATO	MANZANA	ESTRATO
01	3	17	3	33	3	49	3	67	3
02	3	18	3	34	3	50	3	68	3
03	3	19	3	35	3	51	3	69	3
04	3	20	3	36	3	52	3	70	3
05	3	21	3	37	3	53	*	71	3
06	3	22	3	38	3	54	3	72	3
07	3	23	3	39	3	56	3	73	3
08	3	24	3	40	3	57	3	74	3
09	*	25	3	41	3	58	3	75	3
10	3	26	3	42	3	59	3	77	3
11	3	27	3	43	3	60	3	78	3
12	3	28	3	44	3	63	3	79	3
13	3	29	3	45	3	64	3	80	3
14	3	30	3	46	3	65	3	81	3
15	3	31	3	47	3	66	3	82	3
16	*	32	3	48	3				

BARRIO 004404 AUTOPISTA SUR

MANZANA	ESTRATO	MANZANA	ESTRATO	MANZANA	ESTRATO	MANZANA	ESTRATO	MANZANA	ESTRATO
01	3	12	3	22	3	36	3	46	3
02	3	13	3	23	3	37	3	47	3
03	3	14	3	24	3	38	3	48	3
04	3	15	3	25	3	39	3	49	3
05	3	16	3	27	3	40	3	50	3
06	3	17	3	28	3	41	3	51	3
07	3	18	3	29	3	42	3	52	3
08	3	19	3	31	3	43	3	53	3
09	3	20	3	32	3	44	3	54	3
10	3	21	3	35	3	45	3	A3	*
11	3								

BARRIO 004405 OSPINA PEREZ SUR

MANZANA	ESTRATO	MANZANA	ESTRATO	MANZANA	ESTRATO	MANZANA	ESTRATO	MANZANA	ESTRATO
01	3	19	3	37	3	55	3	74	3
02	3	20	3	38	3	56	3	75	3
03	3	21	3	39	3	57	3	76	3
04	3	22	3	40	3	58	3	77	3
05	3	23	3	41	3	59	3	78	3
06	3	24	3	42	3	60	3	79	3
07	3	25	3	43	3	61	3	80	*
08	3	26	3	44	*	62	3	81	*
09	3	27	3	45	3	63	3	82	*
10	3	28	3	46	3	64	3	83	*
11	3	29	3	47	3	65	3	84	*
12	3	30	3	48	3	66	3	85	*
13	3	31	3	49	3	68	3	86	*
14	3	32	3	50	3	69	3	87	*
15	3	33	3	51	3	70	3	88	*
16	3	34	3	52	3	71	3	90	*
17	3	35	3	53	3	72	3	A8	*
18	3	36	3	54	3	73	3	A9	3

* Corresponde a manzanas que no tienen ningún inmueble con uso residencial

BARRIO 004406 OSPINA PEREZ

MANZANA	ESTRATO	MANZANA	ESTRATO	MANZANA	ESTRATO	MANZANA	ESTRATO	MANZANA	ESTRATO
01	3	21	3	41	3	60	*	80	*
02	3	22	*	42	*	61	*	81	*
03	3	23	3	43	3	62	*	82	*
04	3	24	3	44	3	63	*	83	*
05	3	25	3	45	3	64	*	84	*
06	3	26	3	46	3	65	*	85	*
07	3	27	3	47	3	67	*	86	*
08	3	28	3	48	3	68	*	87	*
09	3	29	3	49	3	69	*	88	*
10	3	30	3	50	3	70	*	89	*
11	3	31	3	51	3	71	*	90	*
12	3	32	3	52	3	72	*	91	*
13	3	33	3	53	3	73	*	92	*
14	3	34	3	54	3	74	*	93	*
15	3	35	3	55	3	75	*	94	*
16	3	36	3	56	3	76	*	95	*
17	3	37	3	57	3	77	*	96	*
18	3	38	3	58	3	78	*	97	*
19	3	39	3	59	3	79	*	98	*
20	3	40	3						

BARRIO 004407 ALCALA

MANZANA	ESTRATO	MANZANA	ESTRATO	MANZANA	ESTRATO	MANZANA	ESTRATO	MANZANA	ESTRATO
01	3	10	3	19	3	28	3	36	3
02	3	11	3	20	*	29	3	37	*
03	3	12	3	21	3	30	3	38	3
04	3	13	3	22	3	31	3	39	*
05	3	14	3	23	3	32	3	40	3
06	3	15	3	24	3	33	3	41	3
07	3	16	3	25	3	34	3	42	3
08	3	17	3	26	3	35	3	43	3
09	3	18	3	27	3				

BARRIO 004408 TEJAR

MANZANA	ESTRATO	MANZANA	ESTRATO	MANZANA	ESTRATO	MANZANA	ESTRATO	MANZANA	ESTRATO
01	3	09	3	16	3	23	3	30	3
02	3	10	3	17	3	24	3	31	3
03	3	11	3	18	3	25	3	32	3
04	3	12	*	19	3	26	3	33	3
05	3	13	3	20	3	27	*	34	3
06	3	14	3	21	3	28	3	35	3
07	3	15	3	22	3	29	3	36	3
08	3								

BARRIO 004409 ALQUERIA

MANZANA	ESTRATO	MANZANA	ESTRATO	MANZANA	ESTRATO	MANZANA	ESTRATO	MANZANA	ESTRATO
01	*	11	3	21	3	31	3	41	3
02	3	12	3	22	3	32	3	42	3
03	3	13	3	23	*	33	3	43	3
04	3	14	3	24	3	34	3	44	3
05	3	15	3	25	3	35	3	45	3
06	3	16	3	26	3	36	*	46	3
07	3	17	3	27	3	37	3	47	3
08	3	18	3	28	3	38	3	48	3
09	3	19	3	29	3	39	3	49	*
10	3	20	3	30	3	40	3	50	3

BARRIO 004412 REMANSO SUR

MANZANA	ESTRATO	MANZANA	ESTRATO	MANZANA	ESTRATO	MANZANA	ESTRATO	MANZANA	ESTRATO
01	3	09	3	18	3	30	3	44	3
02	3	10	*	20	3	31	3	45	3
03	*	11	3	22	3	32	3	46	3
04	3	12	3	24	3	40	3	47	3
05	3	13	3	25	3	41	3	48	3
06	3	14	3	27	3	42	3	49	3
07	3	15	3	29	3	43	3	50	3
08	3	17	3						

* Corresponde a manzanas que no tienen ningún inmueble con uso residencial

Página 170 de 210

BARRIO 004413 AUTOPISTA MUZU ORIENTAL

MANZANA	ESTRATO	MANZANA	ESTRATO	MANZANA	ESTRATO	MANZANA	ESTRATO	MANZANA	ESTRATO
01	3	09	3	16	3	25	3	33	3
02	3	10	3	17	3	26	3	34	3
04	3	11	3	18	3	27	3	35	3
05	3	12	3	19	*	28	3	36	3
06	3	13	3	22	*	29	3	38	*
07	3	14	3	23	3	30	3	40	3
08	3	15	3	24	3	31	3		

BARRIO 006203 LA FLORIDA OCCIDENTAL

MANZANA	ESTRATO	MANZANA	ESTRATO	MANZANA	ESTRATO	MANZANA	ESTRATO	MANZANA	ESTRATO
01	*	04	*	06	*	08	*	10	2
02	*	05	*	07	*	09	2	12	*
03	*								

BARRIO 006204 ESTACION CENTRAL

MANZANA	ESTRATO	MANZANA	ESTRATO	MANZANA	ESTRATO	MANZANA	ESTRATO	MANZANA	ESTRATO
01	3	08	*	15	*	22	*	29	*
02	*	09	*	16	3	23	*	30	3
03	3	10	*	17	3	24	*	31	*
04	3	11	*	18	3	25	*	32	*
05	*	12	*	19	*	26	*	33	*
06	*	13	*	20	*	27	*	34	*
07	*	14	*	21	*	28	*		

BARRIO 006205 INDUSTRIAL CENTENARIO

MANZANA	ESTRATO	MANZANA	ESTRATO	MANZANA	ESTRATO	MANZANA	ESTRATO	MANZANA	ESTRATO
01	*	14	*	22	*	25	*	28	*
02	*	15	*	23	*	26	*	29	*
03	*	21	*	24	*	27	*	30	*
13	*								

BARRIO 006206 EL EJIDO

MANZANA	ESTRATO	MANZANA	ESTRATO	MANZANA	ESTRATO	MANZANA	ESTRATO	MANZANA	ESTRATO
01	*	04	*	07	*	09	*	11	*
02	*	05	*	08	*	10	*	12	*
03	*	06	*						

BARRIO 006207 BATALLON CALDAS

MANZANA	ESTRATO
01	*

BARRIO 006208 ORTEZAL

MANZANA	ESTRATO	MANZANA	ESTRATO	MANZANA	ESTRATO	MANZANA	ESTRATO	MANZANA	ESTRATO
01	*	15	4	27	4	59	4	45	*
02	4	16	4	28	4	75	4	46	*
04	3	17	4	29	4	35	3	47	3
05	3	18	4	30	4	36	3	48	*
07	4	19	4	31	4	37	*	49	*
08	4	20	4	32	4	38	*	50	*
09	4	21	4	33	*	39	*	51	*
10	4	22	4	34	4	40	*	52	*
11	4	23	4	41	3	42	*	53	*
12	4	24	4	55	4	43	*	54	*
13	4	25	4	56	4	44	*	Z1	2
14	4	26	4	58	4				

BARRIO 006211 CUNDINAMARCA

MANZANA	ESTRATO	MANZANA	ESTRATO	MANZANA	ESTRATO	MANZANA	ESTRATO	MANZANA	ESTRATO
01	*	04	3	07	3	10	3	13	*
02	3	05	3	08	3	11	3	14	3
03	3	06	3	09	*	12	3	15	3

* Corresponde a manzanas que no tienen ningún inmueble con uso residencial

BARRIO 006212 SALAZAR GOMEZ

MANZANA	ESTRATO	MANZANA	ESTRATO	MANZANA	ESTRATO	MANZANA	ESTRATO	MANZANA	ESTRATO
01	*	13	*	20	3	27	3	35	3
02	*	14	3	21	3	28	3	36	3
03	*	15	*	22	3	30	3	38	*
07	*	16	3	23	3	31	3	39	3
08	*	17	*	24	3	32	3	40	*
09	*	18	3	25	3	33	3	41	*
11	*	19	3	26	3	34	3	42	3
12	*								

BARRIO 006215 PUENTE ARANDA

MANZANA	ESTRATO	MANZANA	ESTRATO	MANZANA	ESTRATO	MANZANA	ESTRATO	MANZANA	ESTRATO
01	3	12	3	21	3	32	3	41	3
02	3	13	3	22	3	33	3	44	3
03	3	14	3	23	3	34	3	45	3
04	3	15	3	24	*	35	*	46	3
06	*	16	3	25	3	36	3	50	3
08	3	17	3	26	3	37	3	52	3
09	3	18	3	29	3	38	3	53	*
10	3	19	3	30	3	39	3	54	3
11	3	20	3	31	3	40	3	55	*

BARRIO 006218 CENTRO INDUSTRIAL

MANZANA	ESTRATO	MANZANA	ESTRATO	MANZANA	ESTRATO	MANZANA	ESTRATO	MANZANA	ESTRATO
01	*	05	*	09	*	13	*	18	4
02	*	06	*	10	3	14	*	20	*
03	*	07	*	11	*	15	3	21	*
04	*	08	*	12	*	16	*		

LOCALIDAD 17 - CANDELARIA**BARRIO 003103 LAS AGUAS**

MANZANA	ESTRATO	MANZANA	ESTRATO	MANZANA	ESTRATO	MANZANA	ESTRATO	MANZANA	ESTRATO
02	2	26	3	48	3	19	3	31	*
03	3	38	2	09	2	20	3	32	3
04	3	39	*	10	3	21	3	33	*
05	3	40	*	11	*	22	3	35	2
07	*	41	*	14	3	23	3	36	3
08	*	42	*	15	3	27	*	37	*
12	2	43	*	16	3	28	*	47	3
13	2	44	*	17	3	29	*	49	*
24	2	45	*	18	3	30	3	B7	3
25	2	46	*						

BARRIO 003104 LA CONCORDIA

MANZANA	ESTRATO	MANZANA	ESTRATO	MANZANA	ESTRATO	MANZANA	ESTRATO	MANZANA	ESTRATO
01	2	04	*	07	2	10	2	15	*
02	2	05	2	08	2	11	*	18	*
03	2	06	2	09	2	13	2		

BARRIO 003105 EGIPTO

MANZANA	ESTRATO	MANZANA	ESTRATO	MANZANA	ESTRATO	MANZANA	ESTRATO	MANZANA	ESTRATO
01	2	05	*	08	2	11	2	14	2
02	2	06	2	09	*	12	2	15	2
03	2	07	*	10	2	13	2	39	*
04	2								

BARRIO 003106 CENTRO ADMINISTRATIVO

MANZANA	ESTRATO	MANZANA	ESTRATO	MANZANA	ESTRATO	MANZANA	ESTRATO	MANZANA	ESTRATO
01	3	08	3	17	*	24	*	32	*
02	3	09	3	18	*	25	3	33	3
03	3	10	3	19	*	26	3	35	3
04	3	12	*	20	3	27	3	36	3
05	*	13	*	21	*	28	3	37	3
06	3	14	*	22	3	30	3	38	*
07	*	16	*	23	*	31	3	39	*

BARRIO 003110 LA CATEDRAL

MANZANA	ESTRATO	MANZANA	ESTRATO	MANZANA	ESTRATO	MANZANA	ESTRATO	MANZANA	ESTRATO
04	*	08	*	15	*	22	2	29	2
01	*	09	*	16	3	23	3	30	2
02	3	10	*	17	*	24	3	31	2
03	*	11	*	18	3	25	2	32	2
05	*	12	*	19	3	26	2	33	*
06	*	13	*	20	*	27	*	34	*
07	3	14	*	21	2	28	2		

BARRIO 003203 SANTA BARBARA

MANZANA	ESTRATO	MANZANA	ESTRATO	MANZANA	ESTRATO	MANZANA	ESTRATO	MANZANA	ESTRATO
02	*	22	2	07	2	18	3	30	2
03	*	27	2	08	2	19	3	31	2
06	2	42	*	09	2	20	3	32	*
12	2	43	2	10	2	23	2	34	*
13	*	44	2	11	2	24	2	35	*
16	2	01	*	14	3	25	2	40	*
17	2	04	*	15	*	29	3	41	2
21	*	05	2						

BARRIO 003204 BELEN

MANZANA	ESTRATO	MANZANA	ESTRATO	MANZANA	ESTRATO	MANZANA	ESTRATO	MANZANA	ESTRATO
03	2	07	2	11	2	15	2	19	2
04	2	08	2	12	2	16	2	20	2
05	2	09	2	13	2	17	2	21	2
06	2	10	2	14	2	18	2	22	2

BARRIO 003212 LOURDES

MANZANA	ESTRATO	MANZANA	ESTRATO	MANZANA	ESTRATO	MANZANA	ESTRATO	MANZANA	ESTRATO
04	2	16	2	24	2	36	2	A7	2
06	2	17	2	25	2	47	*	C1	2
07	2	18	2	26	2	48	2	03	2
08	2	20	2	28	2	49	2	05	2
11	2	21	2	33	2	50	2	10	2
13	2	22	2	34	2	A5	*	12	2
14	2	23	2	35	2	A6	2	15	*

BARRIO 003215 SAN FRANCISCO RURAL

MANZANA	ESTRATO	MANZANA	ESTRATO	MANZANA	ESTRATO	MANZANA	ESTRATO	MANZANA	ESTRATO
17	*	32	2	39	*	49	2	21	2
24	1	33	2	40	2	15	1	22	2
28	2	34	2	41	2	16	1	23	2
29	2	35	2	46	2	18	1	25	2
30	2	37	2	47	2	19	2	26	2
31	2	38	2	48	1	20	2		

BARRIO 008114 PARQUE NACIONAL URBANO

MANZANA	ESTRATO
01	*

BARRIO 101405 PARQUE NACIONAL ORIENTAL

MANZANA	ESTRATO	MANZANA	ESTRATO
A2	1	A1	1

* Corresponde a manzanas que no tienen ningún inmueble con uso residencial

LOCALIDAD 18 - RAFAÉL URIBE URIBE

BARRIO 001401 SAN JOSE SUR

MANZANA	ESTRATO	MANZANA	ESTRATO	MANZANA	ESTRATO	MANZANA	ESTRATO	MANZANA	ESTRATO
01	3	13	3	25	3	37	3	48	3
02	3	14	3	26	3	38	3	49	3
03	3	15	3	27	3	39	3	50	3
04	3	16	3	28	3	40	3	51	3
05	3	17	3	29	3	41	3	52	3
06	3	18	3	30	3	42	3	53	3
07	3	19	3	31	3	43	3	54	3
08	3	20	3	32	3	44	3	55	*
09	3	21	3	33	3	45	3	56	*
10	3	22	3	34	3	46	3	57	*
11	3	23	3	35	3	47	3	58	*
12	3	24	*	36	3				

BARRIO 001402 GUSTAVO RESTREPO

MANZANA	ESTRATO	MANZANA	ESTRATO	MANZANA	ESTRATO	MANZANA	ESTRATO	MANZANA	ESTRATO
01	3	19	3	37	3	54	3	72	3
02	3	20	3	38	3	55	*	73	3
03	3	21	3	39	3	56	3	74	3
04	3	22	3	40	3	57	3	75	2
05	3	23	3	41	3	58	3	76	2
06	3	24	3	42	3	59	*	77	*
07	3	25	3	43	3	60	3	78	3
08	3	26	3	44	3	61	*	79	3
09	3	27	3	45	3	63	3	80	3
10	3	28	3	46	3	64	3	81	*
11	3	29	3	47	3	65	3	82	2
12	3	30	3	48	3	66	3	83	3
13	*	31	3	49	3	67	3	84	*
14	3	32	3	50	3	68	3	85	2
15	3	33	3	51	3	69	3	86	*
16	3	34	3	52	3	70	3	87	2
17	3	35	3	53	3	71	3	91	*
18	3	36	*						

BARRIO 001403 HOSPITAL SAN CARLOS

MANZANA	ESTRATO	MANZANA	ESTRATO	MANZANA	ESTRATO	MANZANA	ESTRATO	MANZANA	ESTRATO
01	2	16	2	29	2	42	2	55	3
02	2	17	2	30	2	43	3	56	3
03	2	18	2	31	2	44	3	57	3
04	2	19	2	32	2	45	3	58	3
05	2	20	2	33	2	46	3	59	*
06	2	21	2	34	2	47	3	60	*
07	2	22	2	35	2	48	3	61	*
08	2	23	2	36	2	49	3	62	*
09	2	24	2	37	2	50	3	67	2
10	2	25	2	38	2	51	3	68	2
11	2	26	2	39	2	52	3	69	2
13	2	27	2	40	2	53	3	71	2
14	2	28	2	41	2	54	3	Y3	3

BARRIO 001404 SOSIEGO SUR

MANZANA	ESTRATO	MANZANA	ESTRATO	MANZANA	ESTRATO	MANZANA	ESTRATO	MANZANA	ESTRATO
01	3	11	3	21	3	31	3	40	*
02	3	12	3	22	3	32	3	41	3
03	3	13	3	23	3	33	3	42	3
04	3	14	*	24	3	34	3	43	3
05	3	15	3	25	3	35	3	44	3
06	3	16	3	26	3	36	3	45	3
07	3	17	3	27	3	37	3	46	3
08	3	18	*	28	3	38	3	47	3
09	3	19	3	29	3	39	3	48	3
10	3	20	3	30	3				

* Corresponde a manzanas que no tienen ningún inmueble con uso residencial

BARRIO 001410 MARCO FIDEL SUAREZ

MANZANA	ESTRATO	MANZANA	ESTRATO	MANZANA	ESTRATO	MANZANA	ESTRATO	MANZANA	ESTRATO
01	3	12	3	23	3	34	3	45	3
02	3	13	3	24	3	35	3	46	3
03	3	14	3	25	3	36	3	47	3
04	3	15	3	26	3	37	3	48	3
05	3	16	3	27	3	38	3	49	3
06	3	17	3	28	3	39	3	53	3
07	3	18	3	29	3	40	3	54	3
08	3	19	3	30	*	41	3	59	3
09	3	20	3	31	*	42	3	61	3
10	3	21	3	32	3	43	3	62	3
11	3	22	3	33	3	44	3	68	3

BARRIO 001411 SAN JORGE SUR

MANZANA	ESTRATO	MANZANA	ESTRATO	MANZANA	ESTRATO	MANZANA	ESTRATO	MANZANA	ESTRATO
01	3	10	3	19	3	28	3	37	2
02	3	11	3	20	3	29	3	38	3
03	3	12	3	21	3	30	3	39	3
04	3	13	3	22	3	31	3	40	3
05	3	14	3	23	3	32	3	42	3
06	3	15	3	24	3	33	3	43	3
07	3	16	3	25	3	34	3	44	*
08	3	17	3	26	3	35	3	46	2
09	3	18	3	27	3	36	2	59	3

BARRIO 001412 GRANJAS SAN PABLO

MANZANA	ESTRATO	MANZANA	ESTRATO	MANZANA	ESTRATO	MANZANA	ESTRATO	MANZANA	ESTRATO
01	2	21	2	40	2	59	2	80	2
02	2	22	2	41	2	60	2	81	2
03	2	23	3	42	2	61	2	82	2
04	2	24	2	43	2	62	2	83	2
05	2	25	3	44	2	64	2	84	2
06	2	26	2	45	2	65	2	85	2
07	2	27	2	46	2	66	2	86	2
08	2	28	2	47	2	67	2	87	2
09	2	29	2	48	2	68	2	88	2
10	2	30	2	49	2	69	2	89	2
11	2	31	2	50	2	70	2	91	3
12	2	32	2	51	2	71	2	92	2
13	2	33	2	52	2	72	2	93	2
14	2	34	2	53	2	73	*	94	2
15	2	35	2	54	2	74	2	95	2
16	2	36	2	55	2	75	2	96	2
17	3	37	2	56	2	76	2	97	*
18	2	38	2	57	2	77	2	98	2
19	2	39	2	58	2	78	2	B8	3
20	3								

BARRIO 001413 LA RESURRECCION

MANZANA	ESTRATO	MANZANA	ESTRATO	MANZANA	ESTRATO	MANZANA	ESTRATO	MANZANA	ESTRATO
01	2	16	2	30	*	68	2	87	2
02	*	17	2	31	2	69	2	88	2
03	2	18	2	32	2	70	2	89	2
04	2	19	2	33	2	73	2	90	2
06	2	20	2	34	*	76	2	91	2
07	2	21	2	36	2	77	2	92	2
08	2	22	2	55	2	80	2	93	*
09	2	23	2	56	2	81	*	94	2
10	2	24	2	57	2	82	2	95	2
11	2	26	2	58	2	83	2	96	2
12	2	27	2	59	2	84	*	97	2
13	2	28	*	66	2	85	2	98	2
14	2	29	2	67	2	86	2	99	2
15	2								

* Corresponde a manzanas que no tienen ningún inmueble con uso residencial

BARRIO 001414 MOLINOS DEL SUR

MANZANA	ESTRATO	MANZANA	ESTRATO	MANZANA	ESTRATO	MANZANA	ESTRATO	MANZANA	ESTRATO
01	2	17	2	37	2	58	2	76	2
02	2	18	2	38	2	59	2	78	2
03	2	19	2	39	2	60	2	79	2
04	*	20	2	40	2	61	*	80	2
05	2	21	2	41	2	62	2	81	2
06	2	22	2	47	*	63	2	82	2
07	2	23	2	48	2	65	2	83	2
08	2	25	2	49	2	66	2	84	2
09	2	29	2	50	2	67	2	85	2
10	2	30	*	51	2	68	2	89	2
11	2	31	2	52	2	69	2	90	2
12	2	32	2	53	2	70	2	91	*
13	2	33	2	54	2	71	2	92	2
14	2	34	2	55	2	74	2	94	*
15	2	35	2	56	2	75	2	95	*
16	2	36	2	57	*				

BARRIO 001415 MARCO FIDEL SUAREZ I

MANZANA	ESTRATO	MANZANA	ESTRATO	MANZANA	ESTRATO	MANZANA	ESTRATO	MANZANA	ESTRATO
01	3	21	2	40	2	60	2	80	2
02	3	22	3	41	2	61	2	81	2
03	2	23	2	42	2	62	3	82	2
04	2	24	2	43	3	63	3	83	2
05	2	25	2	44	2	64	2	84	2
06	2	26	2	45	2	65	2	85	2
07	2	27	2	47	2	66	2	86	2
08	3	28	2	48	2	67	3	87	2
09	2	29	2	49	2	68	3	88	2
10	2	30	2	50	2	69	3	89	2
11	2	31	2	51	2	70	2	90	2
12	2	32	2	52	2	71	*	91	2
13	2	33	2	53	2	74	2	92	2
14	2	34	2	54	2	75	2	94	2
15	2	35	2	55	2	76	2	95	2
16	2	36	2	56	2	77	2	96	2
17	2	37	2	57	2	78	2	97	2
18	3	38	2	58	2	79	2	98	2
20	2	39	2	59	2				

BARRIO 001416 SAN AGUSTIN

MANZANA	ESTRATO	MANZANA	ESTRATO	MANZANA	ESTRATO	MANZANA	ESTRATO	MANZANA	ESTRATO
01	2	11	2	21	*	32	2	43	2
02	2	12	2	22	2	33	2	44	2
03	2	13	2	23	2	34	2	45	2
04	2	14	2	24	2	35	*	46	2
05	2	15	2	25	*	37	2	48	2
06	2	16	2	27	2	38	2	50	2
07	2	17	2	28	2	39	2	51	2
08	2	18	2	29	2	40	2	52	2
09	2	19	2	30	2	41	2	58	2
10	2	20	2	31	2	42	2	79	2

* Corresponde a manzanas que no tienen ningún inmueble con uso residencial

BARRIO 001417 LOS MOLINOS

MANZANA	ESTRATO	MANZANA	ESTRATO	MANZANA	ESTRATO	MANZANA	ESTRATO	MANZANA	ESTRATO
01	2	20	2	39	2	58	2	77	2
02	2	21	2	40	2	59	2	78	2
03	2	22	2	41	2	60	2	79	2
04	2	23	2	42	2	61	*	80	2
05	2	24	2	43	2	62	2	81	2
06	2	25	2	44	2	63	2	82	2
07	2	26	2	45	2	64	2	83	2
08	2	27	2	46	2	65	2	84	2
09	2	28	2	47	2	66	2	85	2
10	2	29	2	48	2	67	*	87	*
11	2	30	2	49	2	68	2	88	*
12	2	31	2	50	2	69	2	89	*
13	2	32	2	51	2	70	2	90	*
14	*	33	2	52	2	71	2	91	*
15	2	34	2	53	2	72	2	92	*
16	2	35	2	54	2	73	2	93	*
17	2	36	2	55	2	74	2	94	*
18	*	37	2	56	2	75	2	95	*
19	2	38	2	57	2	76	2		

BARRIO 001418 MARRUECOS

MANZANA	ESTRATO	MANZANA	ESTRATO	MANZANA	ESTRATO	MANZANA	ESTRATO	MANZANA	ESTRATO
01	2	17	2	33	2	49	2	64	2
02	2	18	2	34	2	50	2	65	2
03	2	19	2	35	2	51	2	66	2
04	2	20	2	36	2	52	*	67	2
05	2	21	2	37	2	53	2	68	2
06	2	22	2	38	2	54	2	69	2
07	2	23	2	39	2	55	2	70	*
08	2	24	2	40	2	56	2	71	2
09	2	25	2	41	2	57	2	72	*
10	2	26	2	42	*	58	*	79	*
11	2	27	2	43	2	59	2	80	2
12	2	28	2	44	2	60	2	81	2
13	2	29	2	45	2	61	2	84	*
14	2	30	2	46	2	62	2	85	2
15	2	31	2	47	2	63	2	86	*
16	2	32	2	48	2				

BARRIO 001419 CALLEJON SANTA BARBARA

MANZANA	ESTRATO	MANZANA	ESTRATO	MANZANA	ESTRATO	MANZANA	ESTRATO	MANZANA	ESTRATO
01	2	21	2	34	2	52	2	64	2
02	2	22	2	40	2	53	2	65	2
03	2	23	2	41	2	54	2	66	2
05	2	25	2	42	2	55	2	70	2
06	2	26	2	43	2	56	2	71	2
07	2	27	*	44	2	57	2	73	2
11	2	28	2	45	2	58	2	75	2
12	2	29	2	46	2	59	2	76	2
13	2	30	2	47	2	60	2	77	*
15	2	31	2	48	2	61	2	78	2
16	2	32	2	49	2	62	2	79	*
20	2	33	2	50	2	63	2		

* Corresponde a manzanas que no tienen ningún inmueble con uso residencial

BARRIO 001420 EL PLAYON

MANZANA	ESTRATO	MANZANA	ESTRATO	MANZANA	ESTRATO	MANZANA	ESTRATO	MANZANA	ESTRATO
01	2	14	2	27	1	40	1	56	1
02	2	15	2	28	1	41	1	57	1
03	2	16	2	29	1	43	2	58	2
04	2	17	2	30	1	44	1	59	2
05	2	18	2	31	1	45	1	62	*
06	2	19	2	32	1	46	1	63	1
07	2	20	2	33	1	47	*	64	2
08	2	21	2	34	1	48	1	65	2
09	*	22	2	35	1	50	2	66	2
10	2	23	2	36	1	52	2	67	2
11	2	24	*	37	1	53	2	68	2
12	2	25	2	38	1	54	2	69	1
13	2	26	1	39	1	55	2		

BARRIO 001421 DIANA TURBAY

MANZANA	ESTRATO	MANZANA	ESTRATO	MANZANA	ESTRATO	MANZANA	ESTRATO	MANZANA	ESTRATO
01	2	19	2	38	2	57	2	75	2
02	2	20	2	39	2	58	2	76	2
03	2	21	2	40	2	59	2	77	2
04	2	22	2	41	2	60	2	78	2
05	2	24	2	42	2	61	2	79	2
06	2	25	2	43	2	62	2	80	2
07	2	26	2	44	2	63	2	81	2
08	2	27	2	45	2	64	2	82	2
09	2	28	2	46	2	65	2	83	2
10	2	29	2	48	2	66	2	84	2
11	2	30	2	49	2	67	2	86	2
12	2	31	2	50	2	68	2	87	2
13	2	32	2	51	2	69	2	88	*
14	2	33	2	52	2	70	2	89	2
15	2	34	2	53	2	71	2	90	2
16	2	35	2	54	2	72	2	92	*
17	2	36	2	55	2	73	2	93	2
18	2	37	2	56	2	74	2		

BARRIO 001422 DIANA TURBAY ARRAYANES

MANZANA	ESTRATO	MANZANA	ESTRATO	MANZANA	ESTRATO	MANZANA	ESTRATO	MANZANA	ESTRATO
01	2	16	2	31	2	46	2	64	2
02	2	17	2	32	2	47	2	65	2
03	2	18	2	33	2	48	2	66	2
04	2	19	2	34	2	49	2	67	2
05	2	20	2	35	2	50	2	68	2
06	2	21	2	36	2	51	*	69	2
07	2	22	2	37	2	52	2	70	2
08	2	23	2	38	2	53	2	71	2
09	2	24	2	39	2	57	2	83	2
10	2	25	2	40	2	58	1	93	2
11	2	26	2	41	2	59	2	94	2
12	2	27	2	42	2	60	2	95	2
13	2	28	2	43	*	61	2	97	2
14	2	29	2	44	2	62	2	98	2
15	2	30	2	45	2	63	2		

* Corresponde a manzanas que no tienen ningún inmueble con uso residencial

BARRIO 001423 ARBOLEDA SUR

MANZANA	ESTRATO	MANZANA	ESTRATO	MANZANA	ESTRATO	MANZANA	ESTRATO	MANZANA	ESTRATO
01	1	21	1	39	2	57	1	77	2
02	1	22	2	40	2	58	2	79	2
03	1	23	2	41	2	59	2	81	2
04	1	24	1	42	2	60	1	82	1
05	1	25	1	43	2	61	1	83	1
06	1	26	1	44	2	62	2	84	2
07	1	27	1	45	2	65	2	85	2
09	1	28	2	46	2	66	2	86	*
10	1	29	1	47	2	67	*	87	*
11	1	30	1	48	2	69	2	88	1
12	1	31	1	49	2	70	2	89	*
13	1	32	1	50	2	71	2	90	1
14	1	33	1	51	2	72	2	91	1
15	1	34	1	52	2	73	2	96	1
16	2	35	1	53	2	74	2	97	1
17	*	36	1	54	2	75	2	98	1
18	1	37	2	56	2	76	2	99	1
20	1	38	2						

BARRIO 001425 GRANJAS DE SANTA SOFIA

MANZANA	ESTRATO	MANZANA	ESTRATO	MANZANA	ESTRATO	MANZANA	ESTRATO	MANZANA	ESTRATO
02	2	18	2	35	2	69	2	81	2
03	2	19	2	40	2	70	2	84	2
05	2	20	2	60	2	71	2	85	2
06	2	21	2	61	2	72	2	86	2
07	2	22	2	62	2	73	2	90	2
09	2	26	2	63	2	74	2	91	*
10	2	27	2	64	2	75	2	92	*
11	2	28	2	65	2	76	2	93	2
13	2	29	2	66	2	77	2	94	2
14	2	30	2	67	2	78	2	95	*
15	2	34	2	68	2	79	2	96	2

BARRIO 001426 SAN LUIS

MANZANA	ESTRATO	MANZANA	ESTRATO	MANZANA	ESTRATO	MANZANA	ESTRATO	MANZANA	ESTRATO
01	*	19	3	30	3	42	3	59	3
02	3	20	3	33	3	43	*	60	3
03	*	21	3	34	3	46	*	61	3
04	3	22	3	35	3	49	2	62	3
12	3	23	3	36	3	50	2	63	*
13	3	24	3	37	3	51	2	64	2
14	3	25	3	38	3	52	2	65	2
15	3	26	3	39	*	53	2	66	*
16	3	27	*	40	3	57	3	67	*
17	3	28	3	41	3	58	3	99	*
18	3	29	3						

BARRIO 001427 PUERTO RICO

MANZANA	ESTRATO	MANZANA	ESTRATO	MANZANA	ESTRATO	MANZANA	ESTRATO	MANZANA	ESTRATO
01	2	12	2	21	2	57	2	87	2
02	2	13	2	22	2	58	2	88	2
03	2	14	2	24	2	79	2	89	2
04	2	15	2	25	2	80	2	90	2
05	*	16	2	45	2	81	2	92	2
06	2	17	2	48	2	82	2	93	2
07	2	18	2	54	2	83	2	94	2
10	2	19	2	55	2	85	2	97	*
11	2	20	2	56	2	86	2		

* Corresponde a manzanas que no tienen ningún inmueble con uso residencial

BARRIO 001428 CERROS DE ORIENTE

MANZANA	ESTRATO	MANZANA	ESTRATO	MANZANA	ESTRATO	MANZANA	ESTRATO	MANZANA	ESTRATO
01	2	16	2	32	2	50	*	66	2
02	2	17	2	33	2	51	2	67	2
03	2	18	2	34	2	52	2	68	2
04	2	19	2	35	2	54	2	69	2
05	2	20	2	36	2	55	2	70	2
06	2	22	2	40	2	56	2	71	2
07	2	23	2	41	2	57	2	72	2
08	2	24	2	42	2	58	2	73	2
09	2	25	2	43	2	59	2	74	2
10	2	26	2	44	2	60	2	75	2
11	*	27	2	45	2	61	2	76	2
12	*	28	2	46	2	62	2	77	2
13	2	29	2	47	2	63	2	78	2
14	2	30	2	48	2	64	2	79	2
15	2	31	2	49	2	65	2	95	2

BARRIO 001429 GUIPARMA

MANZANA	ESTRATO	MANZANA	ESTRATO	MANZANA	ESTRATO	MANZANA	ESTRATO	MANZANA	ESTRATO
01	2	05	2	09	2	13	2	56	2
02	2	06	2	10	*	14	2	86	3
03	*	07	2	11	2	50	2	87	2
04	2	08	2	12	*	54	2	88	2

BARRIO 001431 LA RESURRECCION I

MANZANA	ESTRATO	MANZANA	ESTRATO	MANZANA	ESTRATO	MANZANA	ESTRATO	MANZANA	ESTRATO
01	2	09	*	43	2	51	2	64	2
02	2	25	*	44	2	52	2	65	2
03	*	37	2	45	2	53	2	71	*
04	*	38	2	46	2	54	*	72	*
05	*	39	2	47	2	60	2	75	*
06	2	40	2	48	2	61	2	78	*
07	2	41	2	49	2	62	2	79	*
08	*	42	2	50	2	63	2		

BARRIO 001432 DIANA TURBAY CULTIVOS

MANZANA	ESTRATO	MANZANA	ESTRATO	MANZANA	ESTRATO	MANZANA	ESTRATO	MANZANA	ESTRATO
33	1	69	1	80	2	86	2	93	2
50	2	70	2	81	2	87	2	94	2
53	2	71	2	82	2	88	2	95	2
54	2	76	2	83	2	90	2	96	2
55	2	77	2	84	2	91	2	97	2
67	2	78	2	85	2	92	2	99	*
68	2	79	2						

BARRIO 001434 CARMEN DEL SOL

MANZANA	ESTRATO	MANZANA	ESTRATO	MANZANA	ESTRATO	MANZANA	ESTRATO	MANZANA	ESTRATO
05	2	26	1	32	1	37	1	43	1
06	2	27	1	33	1	39	1	48	1
09	2	28	1	34	1	40	2	49	1
10	2	29	1	35	1	41	1	50	1
24	2	30	1	36	1	42	1	99	2
25	1	31	1						

BARRIO 001435 LOS ARRAYANES II

MANZANA	ESTRATO	MANZANA	ESTRATO	MANZANA	ESTRATO	MANZANA	ESTRATO	MANZANA	ESTRATO
31	1	73	2	80	2	87	2	94	1
38	1	74	2	81	2	88	2	95	1
39	1	75	2	82	2	89	1	96	1
40	1	76	2	83	1	90	2	97	1
50	1	77	2	84	2	91	2	99	2
51	1	78	2	85	2	92	2	A1	*
72	2	79	2	86	2	93	1	Z9	*

* Corresponde a manzanas que no tienen ningún inmueble con uso residencial

BARRIO 002201 OLAYA

MANZANA	ESTRATO	MANZANA	ESTRATO	MANZANA	ESTRATO	MANZANA	ESTRATO	MANZANA	ESTRATO
01	3	08	3	15	3	22	3	29	3
02	3	09	3	16	3	23	3	30	3
03	3	10	3	17	3	24	3	31	3
04	3	11	3	18	3	25	*	32	3
05	3	12	3	19	3	26	3	33	3
06	3	13	3	20	3	27	3	34	3
07	3	14	3	21	3	28	3	35	*

BARRIO 002202 QUIROGA

MANZANA	ESTRATO	MANZANA	ESTRATO	MANZANA	ESTRATO	MANZANA	ESTRATO	MANZANA	ESTRATO
42	3	52	3	62	3	72	3	81	3
43	3	53	3	63	3	73	3	82	3
44	3	54	3	64	*	74	*	83	3
45	3	55	3	65	3	75	*	84	*
46	*	56	3	66	3	76	3	86	3
47	3	57	3	67	3	77	3	89	*
48	3	58	3	68	3	78	3	93	*
49	3	59	3	69	3	79	3	97	*
50	3	60	*	70	3	80	3	98	*
51	3	61	3	71	3				

BARRIO 002203 QUIROGA CENTRAL

MANZANA	ESTRATO	MANZANA	ESTRATO	MANZANA	ESTRATO	MANZANA	ESTRATO	MANZANA	ESTRATO
01	3	14	3	27	3	40	3	53	3
02	3	15	*	28	3	41	3	54	3
03	3	16	3	29	3	42	3	55	3
04	3	17	3	30	3	43	3	56	3
05	3	18	3	31	3	44	3	57	3
06	3	19	*	32	3	45	*	58	3
07	3	20	3	33	3	46	3	59	3
08	3	21	3	34	3	47	3	63	*
09	3	22	3	35	3	49	3	65	*
10	3	23	3	36	3	50	3	66	*
11	3	24	3	37	3	51	3	67	*
12	3	25	3	38	3	52	3	68	*
13	3	26	3	39	3				

BARRIO 002204 QUIROGA SUR

MANZANA	ESTRATO	MANZANA	ESTRATO	MANZANA	ESTRATO	MANZANA	ESTRATO	MANZANA	ESTRATO
01	3	11	3	21	3	31	3	43	*
02	3	12	3	22	3	32	3	44	*
03	3	13	3	23	3	33	3	45	*
04	3	14	3	24	3	34	3	46	*
05	3	15	3	25	3	35	3	48	*
06	3	16	3	26	3	36	*	49	*
07	3	17	*	27	3	38	*	50	*
08	3	18	3	28	3	39	3	52	*
09	3	19	3	29	3	41	*	53	*
10	*	20	3	30	3	42	*	91	*

BARRIO 002205 SANTA LUCIA

MANZANA	ESTRATO	MANZANA	ESTRATO	MANZANA	ESTRATO	MANZANA	ESTRATO	MANZANA	ESTRATO
51	3	65	3	11	3	26	3	38	3
52	3	66	3	12	3	27	3	39	3
53	3	71	3	14	3	28	3	40	3
54	3	72	3	15	*	29	*	41	3
55	3	73	3	16	3	30	3	42	3
56	3	03	3	18	3	31	3	43	3
57	3	04	3	19	3	32	3	44	3
59	3	05	3	20	3	33	3	45	3
60	3	06	3	21	3	34	3	46	3
61	3	07	3	22	3	35	3	47	3
62	3	08	3	23	3	36	3	48	3
63	3	09	*	24	3	37	3	75	3
64	3	10	3	25	3				

* Corresponde a manzanas que no tienen ningún inmueble con uso residencial

BARRIO 002209 QUIROGA I

MANZANA	ESTRATO	MANZANA	ESTRATO	MANZANA	ESTRATO	MANZANA	ESTRATO	MANZANA	ESTRATO
01	3	12	3	23	3	33	3	43	*
02	3	13	3	24	3	34	3	44	*
03	3	14	3	25	3	35	3	85	3
04	3	15	3	26	3	36	3	87	*
05	3	16	3	27	*	37	3	88	3
06	3	17	3	28	3	38	3	90	*
07	3	18	3	29	3	39	3	91	*
08	3	19	*	30	3	40	3	92	*
09	3	20	3	31	3	41	*	94	*
10	3	21	3	32	3	42	*	96	*
11	3	22	3						

BARRIO 002303 CENTENARIO

MANZANA	ESTRATO	MANZANA	ESTRATO	MANZANA	ESTRATO	MANZANA	ESTRATO	MANZANA	ESTRATO
03	3	11	3	20	3	27	3	37	3
04	3	12	3	21	3	29	3	38	3
05	3	13	3	22	3	30	3	39	3
06	3	14	3	23	3	31	3	40	3
07	3	15	3	24	3	32	3	41	3
08	*	16	3	25	3	33	3	42	3
09	3	17	3	26	3	36	3	43	*
10	3								

BARRIO 002304 SANTIAGO PEREZ

MANZANA	ESTRATO	MANZANA	ESTRATO	MANZANA	ESTRATO	MANZANA	ESTRATO	MANZANA	ESTRATO
01	*	05	*	08	3	11	3	14	3
02	3	06	3	09	3	12	3	15	3
03	3	07	3	10	3	13	3	16	*
04	3								

BARRIO 002305 LIBERTADOR

MANZANA	ESTRATO	MANZANA	ESTRATO	MANZANA	ESTRATO	MANZANA	ESTRATO	MANZANA	ESTRATO
01	3	10	3	19	3	27	3	35	3
02	3	11	3	20	*	28	3	36	3
03	3	12	3	21	3	29	3	37	3
04	3	13	3	22	3	30	3	38	3
05	3	14	3	23	3	31	*	39	3
06	3	15	3	24	3	32	3	41	3
07	3	16	3	25	3	33	3	46	3
08	3	17	3	26	3	34	3	47	3
09	3	18	3						

BARRIO 002306 BRAVO PAEZ

MANZANA	ESTRATO	MANZANA	ESTRATO	MANZANA	ESTRATO	MANZANA	ESTRATO	MANZANA	ESTRATO
01	*	07	3	13	3	18	3	23	3
02	3	09	3	14	3	19	3	25	3
04	3	10	3	15	3	20	3	27	*
05	3	11	3	16	3	21	3	28	3
06	3	12	3	17	3	22	3	29	*

BARRIO 002307 INGLES

MANZANA	ESTRATO	MANZANA	ESTRATO	MANZANA	ESTRATO	MANZANA	ESTRATO	MANZANA	ESTRATO
01	3	14	3	26	3	38	3	50	3
02	3	15	3	27	3	39	3	51	3
03	3	16	3	28	3	40	*	52	3
04	*	17	3	29	3	41	3	53	3
05	3	18	3	30	3	42	3	54	3
06	3	19	3	31	3	43	3	55	3
07	3	20	3	32	3	44	3	56	*
08	3	21	3	33	3	45	3	57	3
09	3	22	3	34	3	46	3	58	3
10	3	23	3	35	3	47	3	59	3
12	3	24	3	36	3	48	3	60	3
13	3	25	3	37	3	49	3	62	3

* Corresponde a manzanas que no tienen ningún inmueble con uso residencial

BARRIO 002308 CLARET

MANZANA	ESTRATO	MANZANA	ESTRATO	MANZANA	ESTRATO	MANZANA	ESTRATO	MANZANA	ESTRATO
01	3	10	3	19	3	28	3	37	3
02	3	11	3	20	3	29	3	38	3
03	3	12	3	21	3	30	3	39	3
04	3	13	3	22	3	31	3	41	3
05	3	14	*	23	*	32	3	42	3
06	3	15	*	24	3	33	3	43	3
07	3	16	3	25	*	34	3	44	3
08	3	17	3	26	*	35	3	45	3
09	3	18	3	27	3	36	3	46	3

BARRIO 002309 VILLA MAYOR ORIENTAL

MANZANA	ESTRATO	MANZANA	ESTRATO	MANZANA	ESTRATO	MANZANA	ESTRATO	MANZANA	ESTRATO
01	*	10	*	18	3	30	3	40	3
03	3	11	3	20	3	31	3	41	3
04	3	12	3	21	3	32	3	44	*
05	3	13	*	22	3	33	3	45	*
06	3	14	*	23	3	34	*	46	*
07	3	15	3	24	*	35	3	47	4
08	3	16	3	26	3	36	3	43	*
09	3	17	*	27	*	39	*	02	3

BARRIO 002310 MURILLO TORO

MANZANA	ESTRATO	MANZANA	ESTRATO	MANZANA	ESTRATO	MANZANA	ESTRATO	MANZANA	ESTRATO
01	3	08	3	15	3	22	3	28	3
02	3	09	3	16	3	23	3	29	3
03	3	10	3	17	3	24	3	30	3
04	3	11	3	18	3	25	3	31	3
05	3	12	3	19	3	26	3	32	*
06	3	13	3	20	3	27	3	33	*
07	3	14	3	21	3				

BARRIO 002311 VILLA MAYOR

MANZANA	ESTRATO	MANZANA	ESTRATO	MANZANA	ESTRATO	MANZANA	ESTRATO	MANZANA	ESTRATO
01	3	06	3	10	3	14	*	19	3
02	3	07	3	11	3	15	3	20	3
03	3	08	3	12	*	17	*	21	3
04	3	09	3	13	3	18	3	22	3
05	3								

BARRIO 002401 TUNAL ORIENTAL

MANZANA	ESTRATO	MANZANA	ESTRATO	MANZANA	ESTRATO	MANZANA	ESTRATO	MANZANA	ESTRATO
05	3	13	3	20	3	27	3	35	3
06	3	14	3	21	3	28	3	01	3
07	3	15	3	22	3	29	3	02	3
09	3	16	3	23	3	30	3	03	3
10	3	17	*	24	3	32	3	04	3
11	*	18	3	25	3	33	3	38	3
12	3	19	3	26	3	34	3		

BARRIO 002510 LA PICOTA ORIENTAL

MANZANA	ESTRATO	MANZANA	ESTRATO	MANZANA	ESTRATO	MANZANA	ESTRATO	MANZANA	ESTRATO
03	2	22	1	33	1	53	1	89	1
04	1	23	1	34	1	54	1	90	1
12	1	24	1	35	1	55	1	91	1
13	1	25	1	36	1	56	1	92	1
15	1	26	1	37	1	57	1	93	1
16	1	27	1	38	1	58	*	95	1
17	1	28	1	39	1	68	2	96	1
18	1	29	1	40	1	72	1	97	1
19	1	30	1	50	1	86	2	98	1
20	1	31	1	51	1	87	2	99	1
21	1	32	1	52	1	88	2		

* Corresponde a manzanas que no tienen ningún inmueble con uso residencial

BARRIO 002511 LA PICOTA

MANZANA	ESTRATO	MANZANA	ESTRATO	MANZANA	ESTRATO	MANZANA	ESTRATO	MANZANA	ESTRATO
01	2	17	1	31	1	45	1	60	1
02	2	18	1	32	1	46	1	61	*
03	2	19	1	33	1	47	1	62	2
04	2	20	1	34	1	48	1	63	2
06	2	21	1	35	1	49	1	64	2
07	2	22	1	36	1	50	1	65	*
08	2	23	1	37	1	51	1	66	*
09	2	24	1	38	1	52	1	71	1
10	2	25	1	39	1	53	1	73	2
12	2	26	1	40	1	54	1	74	2
13	2	27	1	41	1	55	1	75	2
14	2	28	1	42	1	56	1	76	2
15	*	29	1	43	1	57	1	80	2
16	1	30	1	44	1	58	1	81	*

BARRIO 002535 PALERMO SUR

MANZANA	ESTRATO	MANZANA	ESTRATO	MANZANA	ESTRATO	MANZANA	ESTRATO	MANZANA	ESTRATO
01	2	13	2	24	2	35	2	47	1
02	2	14	2	25	2	37	1	48	1
03	2	15	*	26	2	38	*	49	1
04	2	16	2	27	2	39	*	50	*
05	2	17	2	28	2	40	*	51	1
06	2	18	2	29	1	41	2	54	*
07	2	19	2	30	2	42	*	55	*
08	2	20	2	31	2	43	1	68	*
09	2	21	2	32	2	44	1	78	2
10	2	22	2	33	2	45	1	79	2
11	2	23	2	34	1	46	1	80	2
12	2								

BARRIO 002566 LA PAZ

MANZANA	ESTRATO	MANZANA	ESTRATO	MANZANA	ESTRATO	MANZANA	ESTRATO	MANZANA	ESTRATO
01	*	18	1	36	1	55	1	81	1
02	1	19	1	37	1	56	1	82	1
03	1	20	1	38	1	57	1	83	1
04	1	21	1	39	1	58	1	84	1
05	1	22	1	40	1	59	1	85	1
69	2	23	1	41	1	60	1	86	1
06	1	24	1	42	1	61	1	87	1
07	1	25	1	43	1	62	1	88	1
08	1	26	1	44	1	63	1	89	1
09	1	27	1	45	1	64	1	90	1
10	1	28	1	46	1	66	1	91	1
11	1	29	1	47	1	67	1	92	1
12	1	30	1	48	1	68	1	93	1
13	1	31	1	49	1	70	1	94	*
14	1	32	1	50	1	73	1	95	*
15	1	33	1	51	1	78	1	96	*
16	1	34	1	52	1	79	1	98	1
17	1	35	1	53	1	80	1		

BARRIO 002597 LA FISCALA NORTE

MANZANA	ESTRATO	MANZANA	ESTRATO	MANZANA	ESTRATO	MANZANA	ESTRATO	MANZANA	ESTRATO
01	1	12	1	23	1	34	1	48	1
02	*	13	1	24	1	35	1	49	1
03	1	14	1	26	1	40	1	50	1
04	1	15	1	27	1	41	1	85	1
05	1	16	1	28	1	42	1	86	1
06	1	17	1	29	1	43	1	87	1
07	1	18	1	30	1	44	1	98	1
08	1	19	1	31	1	45	1	99	1
09	1	20	1	32	1	46	1	25	1
10	1	21	1	33	1	47	1	53	1
11	1	22	1						

* Corresponde a manzanas que no tienen ningún inmueble con uso residencial

BARRIO 002601 ARRAYANES I

MANZANA	ESTRATO	MANZANA	ESTRATO	MANZANA	ESTRATO	MANZANA	ESTRATO	MANZANA	ESTRATO
01	1	19	1	05	*	12	1	35	1
02	1	21	1	06	1	13	1	38	*
03	1	22	1	07	1	26	1	39	*
15	1	23	1	08	1	28	1	47	*
16	1	45	*	09	1	30	1	48	1
17	1	98	1	10	1	32	1	71	1
18	1	04	1	11	1				

BARRIO 002625 ARRAYANES V

MANZANA	ESTRATO	MANZANA	ESTRATO	MANZANA	ESTRATO	MANZANA	ESTRATO	MANZANA	ESTRATO
01	1	76	1	19	1	40	1	54	1
02	1	77	1	22	1	42	1	55	1
03	1	05	1	23	1	43	1	56	1
04	1	06	1	25	1	44	1	57	1
27	1	07	1	26	1	46	1	61	1
60	1	08	1	31	1	47	1	62	1
70	1	12	1	33	1	49	1	63	1
71	1	13	1	34	1	50	1	64	1
72	1	15	1	35	1	51	1	65	1
73	1	16	1	37	1	52	1	67	1
74	1	17	1	39	1	53	1	68	1
75	1	18	1						

BARRIO 002637 ARRAYANES VI

MANZANA	ESTRATO	MANZANA	ESTRATO	MANZANA	ESTRATO	MANZANA	ESTRATO	MANZANA	ESTRATO
01	1	03	*	05	*	07	1	11	*
02	*	04	*	06	*	09	1	12	*

LOCALIDAD 19 - CIUDAD BOLÍVAR**BARRIO 002411 ISLA DEL SOL**

MANZANA	ESTRATO	MANZANA	ESTRATO	MANZANA	ESTRATO	MANZANA	ESTRATO	MANZANA	ESTRATO
01	*	16	2	31	2	45	2	59	*
02	*	18	2	32	2	46	2	60	*
03	*	19	2	33	2	47	2	65	2
04	*	20	2	34	2	48	2	67	*
05	2	21	2	35	2	49	2	68	*
06	2	22	2	36	2	50	2	69	*
07	2	23	2	37	2	51	2	70	*
08	2	24	2	38	2	52	2	71	*
09	2	25	2	39	2	53	2	79	*
10	2	26	2	40	2	54	2	96	*
11	2	27	2	41	2	55	2	97	*
12	2	28	2	42	2	56	2	61	2
13	2	29	2	43	2	57	2	81	2
14	2	30	2	44	2	58	2	83	2
15	2								

* Corresponde a manzanas que no tienen ningún inmueble con uso residencial

BARRIO 002412 VERONA

MANZANA	ESTRATO	MANZANA	ESTRATO	MANZANA	ESTRATO	MANZANA	ESTRATO	MANZANA	ESTRATO
01	2	21	1	41	2	63	2	82	1
03	2	22	*	42	2	64	2	83	1
04	1	23	*	43	2	65	2	84	1
05	2	24	*	44	2	67	2	85	1
06	2	25	*	45	2	68	1	86	1
07	2	26	*	46	2	69	*	87	1
08	2	27	*	47	2	70	1	88	2
09	2	28	2	48	2	71	1	89	1
10	2	29	2	49	2	72	1	90	1
11	2	30	2	50	2	73	1	91	1
12	2	31	2	51	2	74	2	92	1
13	2	32	2	52	2	75	2	93	1
14	2	33	2	53	2	76	1	94	1
15	2	34	*	54	2	77	1	95	1
16	2	35	*	55	2	78	1	96	*
17	2	36	2	56	2	79	1	97	1
18	1	37	2	57	2	80	1	98	2
19	*	38	2	58	2	81	1	99	2
20	1	39	2	62	2				

BARRIO 002414 ISMAEL PERDOMO

MANZANA	ESTRATO	MANZANA	ESTRATO	MANZANA	ESTRATO	MANZANA	ESTRATO	MANZANA	ESTRATO
25	*	34	1	52	1	83	1	92	2
26	1	41	1	53	*	84	2	93	2
27	1	42	1	55	*	85	1	94	1
28	1	43	1	56	*	86	1	95	1
29	1	44	1	57	*	87	2	96	1
30	1	47	1	59	*	88	2	97	1
31	1	49	*	60	*	89	2	98	1
32	1	50	1	61	*	90	2	99	1
33	1	51	1	63	*	91	2		

BARRIO 002415 MADELENA

MANZANA	ESTRATO	MANZANA	ESTRATO	MANZANA	ESTRATO	MANZANA	ESTRATO	MANZANA	ESTRATO
01	*	19	3	43	3	60	3	84	3
03	3	20	*	44	*	61	3	85	3
04	*	21	3	45	3	62	3	86	3
05	3	22	3	46	3	63	3	87	3
06	3	23	3	47	3	64	*	88	3
07	3	24	3	48	3	66	3	89	3
08	3	25	3	49	3	67	3	90	3
09	3	26	3	50	3	74	3	91	3
10	3	27	3	51	3	75	3	92	3
11	3	28	*	52	3	76	3	93	3
12	3	33	3	53	3	77	3	94	3
13	3	34	3	54	3	78	3	95	3
14	3	35	3	55	3	79	3	96	3
15	3	36	3	56	3	80	3	97	3
16	3	37	3	57	3	81	3	98	*
17	3	38	3	58	3	82	3	99	3
18	3	39	3	59	3	83	3		

BARRIO 002416 EL ENSUENO

MANZANA	ESTRATO	MANZANA	ESTRATO	MANZANA	ESTRATO	MANZANA	ESTRATO	MANZANA	ESTRATO
02	2	07	*	28	2	31	2	38	3
03	2	25	2	29	2	32	*	39	3
06	2	26	2	30	2	33	*		

BARRIO 002417 BARLOVENTO

MANZANA	ESTRATO	MANZANA	ESTRATO	MANZANA	ESTRATO	MANZANA	ESTRATO	MANZANA	ESTRATO
01	2	08	2	15	2	24	2	30	2
02	2	09	2	16	2	25	2	31	2
03	*	10	2	17	2	26	*	32	*
04	2	11	2	20	*	27	2	37	*
05	2	12	*	21	2	28	2	38	*
06	2	13	2	22	2	29	2	87	*
07	2	14	2	23	2				

* Corresponde a manzanas que no tienen ningún inmueble con uso residencial

Página 186 de 210

BARRIO 002418 LA ESTANCIA

MANZANA	ESTRATO	MANZANA	ESTRATO	MANZANA	ESTRATO	MANZANA	ESTRATO	MANZANA	ESTRATO
18	2	33	2	48	2	63	2	81	2
19	2	34	2	49	2	64	2	83	2
20	2	35	2	50	2	65	2	85	2
21	2	36	2	51	2	66	2	86	2
22	2	37	2	52	2	67	2	88	2
23	2	38	2	53	2	68	2	89	2
24	2	39	2	54	2	69	2	90	2
25	2	40	2	55	2	73	*	91	2
26	2	41	2	56	2	74	2	92	2
27	2	42	2	57	2	75	2	93	2
28	2	43	2	58	2	76	2	94	2
29	2	44	2	59	2	77	2	95	*
30	2	45	2	60	2	78	2	96	*
31	2	46	2	61	2	79	2	97	*
32	2	47	2	62	2	80	2		

BARRIO 002419 RINCON DE LA VALVANERA

MANZANA	ESTRATO	MANZANA	ESTRATO	MANZANA	ESTRATO	MANZANA	ESTRATO	MANZANA	ESTRATO
01	2	04	3	07	3	10	3	13	3
02	3	05	*	08	3	11	*	98	3
03	3	06	3	09	*	12	3		

BARRIO 002420 LA CORUNA

MANZANA	ESTRATO	MANZANA	ESTRATO	MANZANA	ESTRATO	MANZANA	ESTRATO	MANZANA	ESTRATO
01	2	12	2	23	2	34	2	45	2
02	2	13	2	24	2	35	2	48	*
03	2	14	2	25	*	36	2	49	*
04	2	15	2	26	*	37	*	56	2
05	2	16	2	27	*	38	2	57	2
06	2	17	2	28	2	39	2	58	2
07	2	18	2	29	*	40	2	59	2
08	2	19	2	30	2	41	2	73	2
09	2	20	2	31	2	42	2	74	2
10	2	21	2	32	2	43	2	75	2
11	2	22	2	33	2	44	2		

BARRIO 002421 RAFAEL ESCAMILLA

MANZANA	ESTRATO	MANZANA	ESTRATO
01	3	02	3

BARRIO 002422 ATLANTA

MANZANA	ESTRATO	MANZANA	ESTRATO	MANZANA	ESTRATO	MANZANA	ESTRATO	MANZANA	ESTRATO
01	3	03	3	22	3	24	3	30	3
02	3	20	3	23	*	25	3		

BARRIO 002423 ESPINO

MANZANA	ESTRATO	MANZANA	ESTRATO	MANZANA	ESTRATO	MANZANA	ESTRATO	MANZANA	ESTRATO
01	*	48	1	57	1	65	1	73	1
09	*	49	1	58	1	66	1	74	1
39	1	50	1	59	1	67	1	75	1
40	*	51	1	60	1	68	1	76	1
41	*	52	1	61	1	69	1	77	*
42	*	53	1	62	1	70	1	78	*
44	1	54	1	63	1	71	1	79	*
45	*	55	1	64	1	72	1	80	*
47	*	56	1						

* Corresponde a manzanas que no tienen ningún inmueble con uso residencial

BARRIO 002424 RINCON DE GALICIA

MANZANA	ESTRATO	MANZANA	ESTRATO	MANZANA	ESTRATO	MANZANA	ESTRATO	MANZANA	ESTRATO
01	1	10	1	19	1	28	1	45	1
02	1	11	1	20	1	29	1	46	1
03	1	12	1	21	1	32	1	47	1
04	1	13	1	22	1	38	2	48	1
05	1	14	1	23	1	39	*	49	*
06	1	15	*	24	1	40	1	51	1
07	1	16	1	25	1	42	1	52	1
08	1	17	1	26	1	43	1	53	1
09	1	18	1	27	1	44	1	90	*

BARRIO 002426 SANTO DOMINGO

MANZANA	ESTRATO	MANZANA	ESTRATO	MANZANA	ESTRATO	MANZANA	ESTRATO	MANZANA	ESTRATO
01	1	19	1	36	1	55	1	75	1
02	1	20	1	39	1	56	1	77	1
03	1	21	1	40	*	57	1	79	1
04	1	22	1	41	1	58	1	81	1
06	1	23	1	42	1	59	1	83	1
07	1	24	1	43	1	60	1	84	*
08	1	25	*	44	1	61	1	85	1
09	1	26	*	45	1	62	1	87	*
10	1	27	1	46	1	63	1	90	1
11	1	28	1	47	1	64	1	91	1
12	1	29	1	48	1	65	1	92	1
13	1	30	1	49	1	66	1	93	1
14	1	31	1	50	1	67	1	95	1
15	1	32	1	51	1	68	1	96	*
16	1	33	1	52	1	69	1	97	1
17	1	34	*	53	1	71	1	98	1
18	1	35	*	54	1	73	1	99	1

BARRIO 002427 GALICIA

MANZANA	ESTRATO	MANZANA	ESTRATO	MANZANA	ESTRATO	MANZANA	ESTRATO	MANZANA	ESTRATO
01	2	10	2	19	2	29	3	53	*
02	2	11	2	20	2	30	*	54	*
03	2	12	2	21	2	42	2	55	2
04	2	13	2	22	2	43	2	56	*
05	2	14	2	23	2	44	2	57	*
06	2	15	2	24	*	45	2	58	*
07	2	16	2	25	*	46	2	59	*
08	2	17	2	26	*	47	*	60	*
09	*	18	2	28	2	52	*	61	*

BARRIO 002428 PRIMAVERA II

MANZANA	ESTRATO	MANZANA	ESTRATO	MANZANA	ESTRATO	MANZANA	ESTRATO	MANZANA	ESTRATO
01	1	17	1	33	2	50	2	84	1
02	1	18	1	34	2	54	1	85	1
03	1	19	1	35	2	55	1	86	1
04	1	20	2	36	2	56	1	87	1
05	1	21	2	37	1	57	1	88	1
06	*	22	2	38	1	58	1	89	1
07	1	23	2	39	1	59	1	90	1
08	1	24	2	40	1	60	1	91	1
09	1	25	2	41	2	61	1	92	1
10	1	26	2	42	1	62	2	93	1
11	1	27	2	43	1	63	*	94	1
12	1	28	2	44	1	64	2	97	2
13	1	29	2	45	1	80	*	98	1
14	1	30	2	46	1	82	1	99	1
15	1	31	2	47	1	83	1	D5	2
16	1	32	2						

* Corresponde a manzanas que no tienen ningún inmueble con uso residencial

BARRIO 002429 MARIA CANO

MANZANA	ESTRATO	MANZANA	ESTRATO	MANZANA	ESTRATO	MANZANA	ESTRATO	MANZANA	ESTRATO
01	1	26	1	40	1	57	1	71	1
02	1	27	*	41	1	58	1	72	1
03	1	28	1	42	1	59	1	73	1
04	1	29	1	43	1	60	1	74	1
05	1	30	1	45	1	61	1	75	1
06	1	31	1	46	*	62	1	76	*
07	*	32	1	48	1	63	1	77	1
19	1	33	1	49	1	64	1	78	1
20	1	34	*	50	1	65	1	79	1
21	1	35	*	51	1	66	1	80	1
22	*	36	1	52	1	67	1	81	1
23	1	37	1	53	1	68	1	82	1
24	1	38	1	55	1	69	1	83	1
25	1	39	1	56	1	70	1	84	1

BARRIO 002430 LAS BRISAS

MANZANA	ESTRATO	MANZANA	ESTRATO	MANZANA	ESTRATO	MANZANA	ESTRATO	MANZANA	ESTRATO
01	1	19	*	37	1	57	1	75	1
02	1	20	1	38	1	58	1	76	1
03	1	21	1	39	1	59	1	78	1
04	1	22	1	40	1	60	1	79	1
05	1	23	1	41	1	61	1	80	1
06	1	24	1	42	1	62	1	81	1
07	*	25	1	43	1	63	1	82	1
08	1	26	1	44	1	64	1	83	1
09	1	27	1	46	1	65	1	84	1
10	1	28	1	47	1	66	1	85	1
11	1	29	1	49	1	67	1	86	1
12	1	30	1	50	1	68	1	87	1
13	1	31	1	51	1	69	1	88	1
14	1	32	1	52	1	70	1	89	1
15	*	33	*	53	1	71	1	90	1
16	1	34	1	54	1	72	1	91	1
17	1	35	1	55	1	73	1	99	*
18	1	36	1	56	1	74	1		

BARRIO 002431 POTOSI

MANZANA	ESTRATO	MANZANA	ESTRATO	MANZANA	ESTRATO	MANZANA	ESTRATO	MANZANA	ESTRATO
01	1	21	1	42	1	61	1	80	1
02	1	22	1	43	1	62	1	81	1
03	1	23	1	44	1	63	1	82	1
04	1	24	1	45	1	64	1	83	1
05	1	25	1	46	1	65	1	84	1
06	1	26	1	47	1	66	1	85	1
07	1	27	1	48	1	67	1	86	1
08	1	28	1	49	1	68	1	87	1
09	1	29	1	50	1	69	1	88	1
10	1	30	1	51	1	70	1	89	1
11	1	31	1	52	1	71	1	90	1
12	1	32	1	53	1	72	1	91	1
13	1	33	1	54	1	73	1	92	1
14	1	34	1	55	1	74	1	93	1
15	1	35	1	56	1	75	1	94	1
16	1	36	1	57	1	76	1	95	1
17	1	37	1	58	1	77	1	96	1
18	1	39	1	59	1	78	1	97	1
19	1	40	1	60	1	79	1	98	1
20	1	41	1						

* Corresponde a manzanas que no tienen ningún inmueble con uso residencial

BARRIO 002432 ARBORIZADORA BAJA

MANZANA	ESTRATO	MANZANA	ESTRATO	MANZANA	ESTRATO	MANZANA	ESTRATO	MANZANA	ESTRATO
01	2	14	2	25	2	37	2	48	2
02	2	15	2	26	2	38	2	49	2
03	2	16	2	27	2	39	2	50	2
04	2	18	2	28	2	40	2	51	2
05	2	19	2	29	2	41	2	52	2
07	2	20	2	30	2	42	2	53	2
09	2	21	2	32	2	43	2	55	2
10	2	22	2	34	2	44	2	56	*
12	2	23	2	35	2	45	2	99	*
13	2	24	2	36	2	46	2		

BARRIO 002433 EL PENON DEL CORTIJO

MANZANA	ESTRATO	MANZANA	ESTRATO	MANZANA	ESTRATO	MANZANA	ESTRATO	MANZANA	ESTRATO
02	2	16	*	30	*	43	2	56	1
03	2	17	*	31	*	44	2	57	1
04	2	18	2	32	*	45	2	58	1
05	2	19	2	33	*	46	2	59	1
06	2	20	2	34	*	47	2	60	1
07	2	21	2	35	*	48	2	61	1
08	2	22	2	36	*	49	2	62	1
09	2	23	2	37	2	50	2	63	1
10	2	24	2	38	2	51	*	64	1
11	2	25	2	39	2	52	1	65	1
12	2	26	2	40	2	53	1	66	*
13	2	27	2	41	2	54	1	97	*
14	*	28	2	42	2	55	1	98	1
15	2	29	2						

BARRIO 002434 JERUSALEN

MANZANA	ESTRATO	MANZANA	ESTRATO	MANZANA	ESTRATO	MANZANA	ESTRATO	MANZANA	ESTRATO
01	1	14	1	28	1	42	1	55	1
02	1	15	1	29	1	43	1	56	1
03	1	16	1	30	1	44	1	57	1
04	1	17	1	32	1	45	1	58	1
05	1	18	1	33	1	46	1	59	1
06	1	20	1	34	1	47	1	60	1
07	1	21	1	35	1	48	1	61	1
08	1	22	1	36	1	49	1	62	1
09	1	23	1	37	1	50	1	63	1
10	1	24	1	38	1	51	*	71	1
11	1	25	1	39	1	52	1	72	1
12	1	26	1	40	1	53	1	73	1
13	1	27	1	41	1	54	1	99	1

BARRIO 002435 EL CHIRCAL SUR

MANZANA	ESTRATO	MANZANA	ESTRATO	MANZANA	ESTRATO	MANZANA	ESTRATO	MANZANA	ESTRATO
01	2	16	2	31	2	45	2	60	2
02	2	17	2	32	2	46	2	61	2
03	2	18	2	33	2	48	2	62	2
04	2	19	2	34	2	49	2	63	2
05	2	20	2	35	2	50	2	64	2
06	2	21	2	36	2	51	2	65	2
07	2	22	2	37	2	52	2	66	2
08	2	23	2	38	2	53	2	67	2
09	2	24	2	39	2	54	2	68	2
10	2	25	2	40	2	55	2	69	2
11	2	26	2	41	2	56	2	70	*
12	2	27	2	42	2	57	2	71	*
13	2	28	2	43	2	58	2	72	*
14	2	29	2	44	2	59	2	73	*
15	2	30	2						

* Corresponde a manzanas que no tienen ningún inmueble con uso residencial

BARRIO 002436 BELLAVISTA

MANZANA	ESTRATO	MANZANA	ESTRATO	MANZANA	ESTRATO	MANZANA	ESTRATO	MANZANA	ESTRATO
01	1	20	1	36	1	50	1	64	1
02	1	21	1	37	1	51	1	65	1
03	1	22	1	38	1	52	1	66	1
04	1	23	1	39	1	53	1	67	1
05	1	24	1	40	1	54	1	68	1
06	1	25	1	41	1	55	1	69	1
07	1	26	1	42	1	56	1	70	1
09	1	27	1	43	1	57	1	71	1
10	1	28	1	44	1	58	1	72	1
12	1	30	1	45	1	59	1	73	1
13	1	31	1	46	1	60	1	74	*
14	1	32	1	47	1	61	1	85	1
16	1	33	1	48	1	62	1	90	1
17	1	34	1	49	1	63	1	99	1
18	1	35	1						

BARRIO 002437 LA PRADERA

MANZANA	ESTRATO	MANZANA	ESTRATO	MANZANA	ESTRATO	MANZANA	ESTRATO	MANZANA	ESTRATO
01	1	21	1	40	1	59	1	78	1
02	1	22	1	41	1	60	1	79	1
03	1	23	1	42	1	61	1	80	1
04	1	24	1	43	1	62	1	81	1
05	1	25	1	44	1	63	1	82	1
06	1	26	1	45	1	64	1	83	1
07	*	27	1	46	1	65	1	84	1
08	1	28	1	47	1	66	1	85	1
09	1	29	1	48	1	67	1	86	1
11	1	30	1	49	1	68	1	87	1
12	1	31	1	50	1	69	1	88	1
13	1	32	1	51	1	70	1	89	1
14	1	33	1	52	1	71	1	90	1
15	1	34	1	53	1	72	1	91	1
16	1	35	1	54	1	73	1	92	1
17	1	36	1	55	1	74	1	93	1
18	1	37	1	56	1	75	1	94	*
19	1	38	1	57	1	76	1	98	*
20	1	39	1	58	1	77	1		

BARRIO 002438 SIERRA MORENA

MANZANA	ESTRATO	MANZANA	ESTRATO	MANZANA	ESTRATO	MANZANA	ESTRATO	MANZANA	ESTRATO
01	2	18	2	35	*	51	*	75	1
02	2	19	*	36	1	52	*	76	1
03	2	20	1	37	1	53	*	77	1
04	2	21	1	38	1	54	*	78	2
05	2	22	1	39	1	56	1	79	2
06	*	23	1	40	1	57	1	80	2
07	2	24	1	41	1	58	1	81	2
08	*	25	1	42	1	59	1	83	*
09	2	26	1	43	1	60	1	84	*
10	*	27	1	44	1	61	1	85	*
11	*	28	1	45	*	62	1	86	*
12	2	29	1	46	*	70	2	87	*
13	2	30	1	47	*	71	1	88	*
14	2	31	1	48	*	72	1	89	*
15	2	32	1	49	*	73	1	90	*
16	*	33	*	50	*	74	1	91	*
17	2	34	*						

* Corresponde a manzanas que no tienen ningún inmueble con uso residencial

BARRIO 002439 SIERRA MORENA

MANZANA	ESTRATO	MANZANA	ESTRATO	MANZANA	ESTRATO	MANZANA	ESTRATO	MANZANA	ESTRATO
01	*	21	*	42	1	61	1	80	1
02	*	22	*	43	1	62	1	81	1
03	*	23	*	44	1	63	1	82	1
04	*	24	*	45	1	64	1	83	1
05	*	25	*	46	1	65	1	84	1
06	*	26	1	47	1	66	1	85	1
07	*	27	1	48	*	67	1	86	1
08	*	28	1	49	*	68	1	87	1
09	*	29	1	50	1	69	1	88	1
10	*	30	1	51	*	70	1	89	1
11	*	31	1	52	1	71	1	90	*
12	*	32	1	53	1	72	1	91	*
13	*	33	*	54	1	73	1	92	*
14	*	34	1	55	1	74	*	93	*
15	*	35	1	56	*	75	1	94	*
16	*	36	1	57	1	76	1	95	*
17	*	37	1	58	1	77	1	96	*
18	*	38	1	59	1	78	1	97	*
19	*	39	1	60	1	79	1	98	*
20	*	40	1						

BARRIO 002440 SIERRA MORENA

MANZANA	ESTRATO	MANZANA	ESTRATO	MANZANA	ESTRATO	MANZANA	ESTRATO	MANZANA	ESTRATO
01	1	17	*	34	1	66	1	82	1
02	1	18	1	35	1	67	*	83	*
03	1	19	*	36	1	68	1	84	*
04	*	21	1	41	*	69	*	85	*
05	1	22	*	55	*	70	*	86	*
06	1	23	*	56	*	71	*	87	*
07	*	24	*	57	*	73	1	88	*
08	*	25	*	58	*	74	1	91	1
09	*	26	1	59	*	75	*	92	1
10	*	27	*	60	*	76	1	93	*
11	1	28	1	61	1	77	1	94	*
12	1	29	1	62	*	78	1	95	*
13	1	30	1	63	*	79	1	96	*
14	*	31	1	64	*	80	1	97	*
15	*	32	*	65	1	81	1	99	*
16	*	33	1						

BARRIO 002441 LOS TRES REYES I

MANZANA	ESTRATO	MANZANA	ESTRATO	MANZANA	ESTRATO	MANZANA	ESTRATO	MANZANA	ESTRATO
01	1	52	*	66	1	77	*	87	1
25	*	53	*	67	1	78	*	88	1
34	1	58	*	68	*	79	1	89	1
35	1	59	*	69	1	80	1	91	*
36	1	60	*	70	1	81	1	92	1
37	1	61	1	71	1	82	1	94	1
38	1	62	1	72	1	83	1	95	1
39	1	63	1	73	1	84	1	96	1
40	1	64	1	75	1	85	1	97	*
51	*	65	1	76	1	86	1	98	*

* Corresponde a manzanas que no tienen ningún inmueble con uso residencial

BARRIO 002442 SANTA VIVIANA

MANZANA	ESTRATO	MANZANA	ESTRATO	MANZANA	ESTRATO	MANZANA	ESTRATO	MANZANA	ESTRATO
01	1	20	*	39	1	58	1	76	1
02	1	21	1	40	1	59	1	77	1
03	1	22	1	41	1	60	1	78	1
04	1	23	1	42	1	61	1	79	1
05	1	24	*	43	1	62	1	80	1
06	1	25	*	44	1	63	1	81	1
07	1	26	1	45	1	64	1	82	1
08	1	27	*	46	1	65	1	83	1
09	1	28	1	47	1	66	1	84	1
10	1	29	1	48	1	67	1	85	1
11	1	30	1	49	1	68	1	86	1
12	1	31	1	50	1	69	1	87	1
13	1	32	1	51	1	70	1	88	1
14	1	33	1	52	1	71	1	89	1
15	1	34	1	53	1	72	1	90	1
16	1	35	1	54	1	73	1	91	1
17	1	36	1	55	1	74	1	92	1
18	1	37	1	56	1	75	1	93	1
19	*	38	1	57	1				

BARRIO 002443 LA PRIMAVERA I

MANZANA	ESTRATO	MANZANA	ESTRATO	MANZANA	ESTRATO	MANZANA	ESTRATO	MANZANA	ESTRATO
01	2	08	2	14	2	70	2	77	2
02	2	09	2	15	2	71	2	78	2
03	2	10	2	16	2	72	2	79	*
04	2	11	2	17	2	74	2	80	2
05	2	12	2	68	*	75	2	81	2
06	2	13	2	69	2	76	2	83	*
07	2								

BARRIO 002444 SIERRA MORENA II

MANZANA	ESTRATO	MANZANA	ESTRATO	MANZANA	ESTRATO	MANZANA	ESTRATO	MANZANA	ESTRATO
01	1	21	*	41	1	47	1	53	1
02	1	27	1	42	*	48	1	54	*
03	1	37	1	43	1	49	1	72	1
05	1	38	1	44	1	50	1	89	1
06	1	39	1	45	1	51	1	90	1
20	*	40	1	46	*	52	1	98	1

BARRIO 002445 CARACOLI

MANZANA	ESTRATO	MANZANA	ESTRATO	MANZANA	ESTRATO	MANZANA	ESTRATO	MANZANA	ESTRATO
02	1	20	1	38	1	55	1	72	1
03	1	21	1	39	1	56	1	73	1
04	1	22	1	40	1	57	1	74	1
05	1	23	1	41	1	58	1	75	1
06	1	24	1	42	1	59	1	76	1
07	1	25	1	43	1	60	1	77	1
08	1	26	1	44	1	61	1	78	1
09	1	27	1	45	1	62	1	79	1
10	1	28	1	46	1	63	1	80	1
11	1	29	1	47	1	64	1	81	1
12	1	30	1	48	1	65	1	82	1
13	1	31	1	49	1	66	1	83	1
14	1	32	1	50	1	67	1	84	1
15	1	33	1	51	1	68	1	85	1
16	1	34	1	52	1	69	1	86	1
17	1	35	1	53	1	70	1	98	*
18	1	36	1	54	1	71	1	99	1
19	1	37	1						

* Corresponde a manzanas que no tienen ningún inmueble con uso residencial

BARRIO 002446 LOS TRES REYES

MANZANA	ESTRATO	MANZANA	ESTRATO	MANZANA	ESTRATO	MANZANA	ESTRATO	MANZANA	ESTRATO
01	1	11	1	21	1	31	*	48	*
02	1	12	1	22	1	32	*	49	1
03	1	13	1	23	1	33	*	50	1
04	1	14	1	24	1	41	1	54	1
05	*	15	1	25	1	42	1	55	1
06	1	16	1	26	1	43	1	56	1
07	1	17	1	27	1	44	1	57	1
08	1	18	1	28	1	45	1	74	1
09	*	19	1	29	1	46	1	90	*
10	1	20	1	30	1	47	1	93	*

BARRIO 002447 EL MIRADOR DE LA ESTANCIA

MANZANA	ESTRATO	MANZANA	ESTRATO	MANZANA	ESTRATO	MANZANA	ESTRATO	MANZANA	ESTRATO
01	1	06	1	11	1	16	1	21	1
02	1	07	1	12	1	17	1	22	1
03	1	08	1	13	1	18	*	23	*
04	1	09	1	14	1	19	1	24	1
05	1	10	1	15	1	20	1		

BARRIO 002448 PERDOMO ALTO

MANZANA	ESTRATO	MANZANA	ESTRATO	MANZANA	ESTRATO	MANZANA	ESTRATO	MANZANA	ESTRATO
01	1	07	1	13	1	18	1	23	1
02	1	08	1	14	1	19	*	24	1
03	1	09	1	15	1	20	1	25	1
04	1	10	1	16	1	21	1	26	1
05	1	11	1	17	1	22	1	98	*
06	1	12	1						

BARRIO 002449 ESPINO I

MANZANA	ESTRATO	MANZANA	ESTRATO	MANZANA	ESTRATO	MANZANA	ESTRATO	MANZANA	ESTRATO
03	*	28	1	49	1	58	1	67	1
04	*	33	1	50	1	59	1	68	1
05	*	34	*	51	1	60	1	69	1
06	*	42	*	52	1	61	1	70	1
07	*	43	*	53	1	62	1	71	1
13	*	44	1	54	1	63	1	72	1
20	1	45	1	55	1	64	1	73	1
21	1	46	*	56	1	65	1	74	1
22	1	47	1	57	1	66	1	75	1
27	1	48	1						

BARRIO 002450 PERDOMO ALTO

MANZANA	ESTRATO	MANZANA	ESTRATO	MANZANA	ESTRATO	MANZANA	ESTRATO	MANZANA	ESTRATO
01	2	08	2	15	2	22	2	39	2
02	2	09	2	16	2	23	2	40	2
03	2	10	2	17	2	24	*	41	*
04	2	11	2	18	2	35	2	42	*
05	2	12	2	19	2	36	2	43	*
06	2	13	2	20	2	37	*	81	2
07	2	14	2	21	2	38	*	82	2

BARRIO 002451 SAN ANTONIO DEL MIRADOR

MANZANA	ESTRATO	MANZANA	ESTRATO	MANZANA	ESTRATO	MANZANA	ESTRATO	MANZANA	ESTRATO
16	*	31	*	38	*	45	*	52	*
25	*	32	*	39	*	46	*	53	*
26	*	33	*	40	*	47	*	54	*
27	*	34	*	41	*	48	*	55	*
28	*	35	*	42	*	49	*	56	*
29	*	36	*	43	*	50	*	57	*
30	*	37	*	44	*	51	*		

BARRIO 002453 CIUDAD BOLIVAR

MANZANA	ESTRATO
01	*

* Corresponde a manzanas que no tienen ningún inmueble con uso residencial

BARRIO 002455 LA VALVANERA

MANZANA	ESTRATO	MANZANA	ESTRATO	MANZANA	ESTRATO	MANZANA	ESTRATO	MANZANA	ESTRATO
01	*	45	*	65	2	70	2	75	2
02	*	46	2	66	2	71	2	76	2
03	*	48	2	67	2	72	2	77	2
04	*	58	2	68	2	73	2	78	2
05	*	62	*	69	2	74	2	79	2
06	*	64	2						

BARRIO 002456 QUIBA I

MANZANA	ESTRATO	MANZANA	ESTRATO	MANZANA	ESTRATO	MANZANA	ESTRATO	MANZANA	ESTRATO
13	1	23	1	38	*	52	1	85	1
14	1	24	1	40	1	54	1	86	1
15	1	25	1	44	1	55	1	88	1
16	1	26	1	45	1	56	1	89	1
17	1	27	1	47	*	59	1	90	1
18	1	30	1	48	1	60	1	91	1
19	*	31	1	49	1	61	1	92	1
20	1	35	1	50	1	76	1	93	1
21	1	36	1	51	1	84	1	98	1
22	1	37	1						

BARRIO 002460 ARBORIZADORA ALTA I

MANZANA	ESTRATO	MANZANA	ESTRATO	MANZANA	ESTRATO	MANZANA	ESTRATO	MANZANA	ESTRATO
02	*	36	1	48	1	61	1	83	1
03	*	37	1	49	1	62	1	85	1
04	*	38	1	50	1	63	1	87	1
06	*	39	1	51	1	64	1	88	*
07	*	40	1	52	1	65	1	89	1
08	*	41	1	53	*	68	1	92	*
30	1	42	1	54	*	69	1	93	1
32	1	43	1	55	*	70	1	94	1
33	1	44	1	59	1	71	1	95	1
34	1	46	1	60	1	72	1	96	1
35	1	47	1						

BARRIO 002461 ARBORIZADORA ALTA II

MANZANA	ESTRATO	MANZANA	ESTRATO	MANZANA	ESTRATO	MANZANA	ESTRATO	MANZANA	ESTRATO
01	1	15	1	28	1	42	*	75	1
02	1	16	1	29	1	43	*	76	1
03	1	17	1	31	1	44	*	77	1
04	1	18	1	32	*	45	1	78	1
05	1	19	1	33	*	46	*	79	1
06	1	20	1	34	*	48	*	80	1
07	1	21	1	35	*	56	1	81	1
08	1	22	1	36	*	57	1	82	1
09	1	23	1	37	*	58	1	86	1
10	1	24	1	38	*	66	1	90	1
11	1	25	1	39	*	67	1	91	1
12	1	26	1	40	*	73	*	92	1
13	1	27	1	41	*	74	1	97	1
14	1								

BARRIO 002502 MILLAN

MANZANA	ESTRATO	MANZANA	ESTRATO	MANZANA	ESTRATO	MANZANA	ESTRATO	MANZANA	ESTRATO
01	2	11	2	26	2	35	2	46	2
02	2	12	2	27	2	36	*	50	2
03	2	13	2	28	2	37	*	91	2
04	2	14	2	29	2	38	1	94	*
05	2	15	2	30	2	39	2	95	2
06	2	16	2	31	2	40	2	96	2
07	2	17	*	32	2	41	2	97	*
08	2	22	2	33	2	42	2	98	2
09	2	24	*	34	2	43	2	99	*
10	2	25	2						

* Corresponde a manzanas que no tienen ningún inmueble con uso residencial

Página 195 de 210

BARRIO 002504 COMPARTIR

MANZANA	ESTRATO	MANZANA	ESTRATO	MANZANA	ESTRATO	MANZANA	ESTRATO	MANZANA	ESTRATO
01	1	18	1	33	1	47	1	62	*
02	1	19	1	34	1	48	1	63	1
03	1	20	1	35	1	49	1	70	*
04	1	21	1	36	1	50	1	73	*
05	1	22	1	37	1	51	1	79	*
06	1	23	1	38	1	52	1	80	*
07	1	24	1	39	1	53	1	82	*
10	1	25	1	40	1	54	1	84	*
11	1	26	1	41	1	55	1	85	*
12	1	27	1	42	1	56	1	86	1
13	1	28	1	43	1	57	1	92	1
14	1	29	1	44	1	58	1	93	1
15	1	30	1	45	1	59	1	95	1
16	1	31	1	46	1	60	*	97	1
17	1	32	1						

BARRIO 002513 LAS ACACIAS

MANZANA	ESTRATO	MANZANA	ESTRATO	MANZANA	ESTRATO	MANZANA	ESTRATO	MANZANA	ESTRATO
01	2	21	2	41	2	61	2	81	2
02	2	22	2	42	*	62	2	82	2
03	2	23	2	43	2	63	2	83	2
04	2	24	2	44	2	64	2	84	2
05	2	25	2	45	2	65	2	85	2
06	2	26	2	46	2	66	2	86	2
07	2	27	2	47	2	67	2	87	2
08	2	28	2	48	2	68	2	88	2
09	2	29	2	49	2	69	2	89	2
10	2	30	2	50	2	70	2	90	2
11	2	31	2	51	2	71	2	91	2
12	2	32	2	52	2	72	2	92	2
13	2	33	2	53	2	73	2	93	2
14	2	34	2	54	2	74	2	94	2
15	2	35	2	55	2	75	2	95	2
16	2	36	2	56	2	76	2	96	*
17	2	37	2	57	2	77	2	97	2
18	2	38	2	58	2	78	2	98	2
19	2	39	2	59	2	79	2	99	2
20	2	40	2	60	2	80	2		

BARRIO 002514 MEISSEN

MANZANA	ESTRATO	MANZANA	ESTRATO	MANZANA	ESTRATO	MANZANA	ESTRATO	MANZANA	ESTRATO
10	*	08	*	34	1	46	1	60	2
11	*	09	*	36	1	47	1	61	1
12	*	16	*	37	1	48	1	62	1
13	*	17	2	38	1	49	1	63	1
14	*	19	2	39	1	50	1	64	*
15	*	20	2	40	2	51	1	66	2
58	1	21	2	41	2	52	1	67	2
59	1	22	2	42	1	53	1	68	*
71	*	23	2	43	1	54	1	69	*
05	*	24	2	44	1	55	1	74	1
07	*	30	2	45	1	56	2		

* Corresponde a manzanas que no tienen ningún inmueble con uso residencial

BARRIO 002515 SAN FRANCISCO

MANZANA	ESTRATO	MANZANA	ESTRATO	MANZANA	ESTRATO	MANZANA	ESTRATO	MANZANA	ESTRATO
01	2	16	2	31	2	45	2	62	2
02	2	17	2	32	2	46	2	72	2
03	2	18	2	33	2	47	2	73	2
04	2	19	2	34	2	48	2	74	2
05	2	20	2	35	2	49	2	75	2
06	2	21	2	36	2	50	2	76	2
07	2	22	2	37	2	51	2	77	2
08	2	23	2	38	2	52	2	78	2
09	2	24	2	39	2	53	2	79	2
10	2	25	*	40	2	54	2	87	2
11	2	26	2	41	2	55	2	96	2
12	2	27	2	42	*	56	2	98	2
13	2	28	2	43	2	57	2	99	2
14	2	29	2	44	2	61	2	M2	2
15	2	30	2						

BARRIO 002516 MEXICO

MANZANA	ESTRATO	MANZANA	ESTRATO	MANZANA	ESTRATO	MANZANA	ESTRATO	MANZANA	ESTRATO
01	2	12	2	21	2	30	2	38	2
03	2	13	2	22	2	31	*	41	2
04	2	14	2	23	2	32	2	42	2
05	2	15	2	24	2	33	2	43	2
07	2	16	2	25	2	34	2	45	2
08	2	17	2	26	2	35	2	46	2
09	2	18	2	27	2	36	2	47	2
10	2	19	2	28	2	37	2	49	2
11	2	20	2	29	2				

BARRIO 002517 LUCERO DEL SUR

MANZANA	ESTRATO	MANZANA	ESTRATO	MANZANA	ESTRATO	MANZANA	ESTRATO	MANZANA	ESTRATO
01	2	21	2	41	2	61	2	81	2
02	2	22	2	42	2	62	2	82	2
03	2	23	2	43	2	63	2	83	2
04	2	24	2	44	2	64	2	84	2
05	2	25	2	45	2	65	2	85	2
06	2	26	2	46	2	66	2	86	2
07	2	27	2	47	2	68	2	87	2
08	2	28	2	48	2	69	2	88	2
09	2	29	2	49	2	70	2	89	2
10	2	30	2	50	2	71	2	90	2
11	2	31	2	51	2	72	2	91	2
12	2	32	2	53	2	73	2	92	2
13	2	33	2	54	2	74	2	93	2
14	2	34	2	55	2	75	2	94	2
15	2	35	2	56	2	76	2	95	2
17	2	36	2	57	2	77	2	96	*
18	2	37	2	58	2	78	2	97	1
19	2	38	2	59	2	79	2	98	2
20	2	39	2	60	2	80	2	99	2

BARRIO 002518 RONDA

MANZANA	ESTRATO	MANZANA	ESTRATO	MANZANA	ESTRATO	MANZANA	ESTRATO	MANZANA	ESTRATO
01	2	10	2	28	*	38	2	46	2
02	2	11	2	29	2	39	2	47	2
03	2	12	2	30	2	40	2	48	2
04	2	13	2	31	2	41	*	49	2
05	*	15	2	32	2	42	2	50	*
06	2	17	*	33	2	43	2	51	*
07	2	25	2	34	2	44	2	52	*
08	2	26	2	35	2	45	2	53	2
09	2	27	2	37	*				

* Corresponde a manzanas que no tienen ningún inmueble con uso residencial

BARRIO 002520 LAS MANAS

MANZANA	ESTRATO	MANZANA	ESTRATO	MANZANA	ESTRATO	MANZANA	ESTRATO	MANZANA	ESTRATO
01	*	22	*	33	1	56	1	80	1
06	*	23	*	34	1	57	1	84	*
07	*	24	*	52	1	58	1	86	*
08	*	31	1	54	1	59	1	A5	*
18	1	32	1	55	1				

BARRIO 002521 LUCERO ALTO

MANZANA	ESTRATO	MANZANA	ESTRATO	MANZANA	ESTRATO	MANZANA	ESTRATO	MANZANA	ESTRATO
01	1	21	2	39	1	57	*	78	1
02	1	22	1	40	1	58	1	79	1
03	1	23	1	41	1	60	1	80	1
04	1	24	1	42	1	61	1	81	1
05	1	25	2	43	1	63	1	86	1
06	1	26	2	44	1	64	1	87	1
07	1	27	2	45	1	65	1	88	1
08	1	28	1	46	2	66	1	89	1
09	1	29	1	47	1	67	1	90	1
10	1	30	1	48	1	68	1	91	1
11	1	31	1	49	1	69	1	93	1
12	1	32	1	50	1	71	1	94	1
13	1	33	1	51	1	72	1	95	1
14	1	34	1	52	1	73	1	96	1
15	1	35	2	53	1	75	1	97	1
16	1	36	2	54	1	76	1	98	1
17	1	37	2	55	1	77	1	99	1
18	1	38	1	56	1				

BARRIO 002522 EL MOCHUELO ORIENTAL

MANZANA	ESTRATO	MANZANA	ESTRATO	MANZANA	ESTRATO
19	2	01	2	03	1

BARRIO 002523 LA ALAMEDA

MANZANA	ESTRATO	MANZANA	ESTRATO	MANZANA	ESTRATO	MANZANA	ESTRATO	MANZANA	ESTRATO
01	*	23	2	34	2	45	*	63	2
02	2	24	2	35	2	51	2	64	2
03	2	25	2	36	2	52	2	65	2
11	2	26	2	37	2	53	2	66	2
12	2	27	2	38	2	54	2	77	2
15	2	28	2	39	*	56	*	95	2
18	*	29	2	40	2	57	2	96	*
19	2	30	*	41	2	59	2	97	2
20	2	31	2	42	2	60	2	98	2
21	2	32	2	43	2	61	2	99	2
22	2	33	2	44	2	62	2	A1	*

BARRIO 002530 QUIBA

MANZANA	ESTRATO	MANZANA	ESTRATO	MANZANA	ESTRATO	MANZANA	ESTRATO	MANZANA	ESTRATO
01	1	28	1	53	1	69	1	80	1
02	1	29	1	57	1	70	1	81	1
03	1	32	1	58	1	71	1	82	1
04	1	33	1	62	1	72	1	83	*
05	1	34	1	63	1	73	1	87	1
06	1	39	1	64	1	74	1	94	1
07	1	40	1	65	1	75	1	95	1
08	1	41	1	66	1	77	1	96	1
10	1	42	1	67	1	78	1	97	1
11	1	43	1	68	1	79	1	99	1
12	1	47	1						

* Corresponde a manzanas que no tienen ningún inmueble con uso residencial

BARRIO 002531 CANDELARIA LA NUEVA

MANZANA	ESTRATO	MANZANA	ESTRATO	MANZANA	ESTRATO	MANZANA	ESTRATO	MANZANA	ESTRATO
02	*	23	*	41	2	58	2	69	2
04	*	30	2	45	2	59	2	70	2
07	2	31	2	46	2	60	2	71	2
08	2	32	*	48	2	61	2	72	2
09	2	34	2	49	2	62	2	77	2
10	2	35	2	52	1	63	2	78	2
11	2	36	2	53	2	64	2	91	2
12	2	37	2	54	2	65	2	92	2
13	2	38	2	55	2	66	2	93	2
17	2	39	2	56	2	67	2	94	2
18	2	40	2	57	2	68	2	96	2
19	2								

BARRIO 002532 QUINTAS DEL SUR

MANZANA	ESTRATO	MANZANA	ESTRATO	MANZANA	ESTRATO	MANZANA	ESTRATO	MANZANA	ESTRATO
01	2	08	2	15	2	22	2	30	2
02	*	09	2	16	2	23	2	31	2
03	2	11	2	17	2	24	2	32	2
04	2	12	2	18	*	25	*	40	2
05	2	13	2	19	2	27	2	43	2
07	*	14	2	20	2	28	2	98	*

BARRIO 002533 SOTAVENTO

MANZANA	ESTRATO	MANZANA	ESTRATO	MANZANA	ESTRATO	MANZANA	ESTRATO	MANZANA	ESTRATO
01	2	12	2	22	*	34	2	47	2
02	2	13	*	23	1	35	*	48	2
03	2	14	2	24	*	37	1	49	2
04	2	15	1	25	*	38	2	51	2
05	2	16	*	26	*	41	2	52	2
06	1	17	2	27	*	42	2	53	2
07	1	18	*	30	2	43	2	54	2
08	1	19	1	31	2	44	2	55	2
09	1	20	1	32	2	45	2	56	*
10	2	21	*	33	2	46	2	60	*
11	*								

BARRIO 002534 CASA DE TEJA

MANZANA	ESTRATO	MANZANA	ESTRATO	MANZANA	ESTRATO	MANZANA	ESTRATO	MANZANA	ESTRATO
01	1	11	1	23	1	52	1	63	1
02	1	12	1	24	1	53	1	64	1
03	1	13	1	25	1	54	1	65	1
04	1	14	1	26	1	55	1	67	1
05	1	15	*	47	1	56	1	71	1
06	1	16	1	48	1	57	1	72	1
07	1	17	1	49	1	58	*	73	1
08	*	20	1	50	1	59	1	74	*
09	1	21	1	51	1	61	1	95	2
10	1	22	1						

* Corresponde a manzanas que no tienen ningún inmueble con uso residencial

BARRIO 002539 SAN RAFAEL

MANZANA	ESTRATO	MANZANA	ESTRATO	MANZANA	ESTRATO	MANZANA	ESTRATO	MANZANA	ESTRATO
01	1	21	*	42	1	61	1	81	1
02	1	22	1	43	1	62	1	82	1
03	1	23	1	44	1	63	1	83	1
04	1	24	1	45	*	64	1	84	1
05	1	25	1	46	1	65	1	85	1
06	1	26	1	47	1	66	1	86	1
07	1	27	1	48	1	68	1	87	*
08	1	28	1	49	1	69	*	88	1
09	1	29	1	50	1	70	1	89	1
10	1	30	1	51	1	71	1	90	1
11	1	31	1	52	1	72	1	91	*
12	1	32	1	53	1	73	1	92	*
13	1	34	1	54	1	74	1	93	1
14	1	35	1	55	1	75	1	94	*
15	1	36	1	56	1	76	1	95	1
16	1	37	1	57	1	77	1	96	1
17	*	38	1	58	1	78	1	97	1
18	1	39	*	59	1	79	1	98	1
19	1	40	1	60	1	80	1	99	1
20	*	41	1						

BARRIO 002540 ESTRELLA DEL SUR

MANZANA	ESTRATO	MANZANA	ESTRATO	MANZANA	ESTRATO	MANZANA	ESTRATO	MANZANA	ESTRATO
01	1	19	1	37	1	55	1	74	1
02	1	20	1	38	1	56	1	75	1
03	1	21	1	39	1	57	1	76	1
04	1	22	1	40	1	58	1	77	1
05	1	23	1	41	1	59	1	78	1
06	1	24	1	42	*	60	1	79	1
07	1	25	1	43	*	61	1	80	1
08	1	26	1	44	*	62	1	81	1
09	1	27	1	45	1	63	1	82	1
10	1	28	1	46	1	65	1	83	1
11	1	29	1	47	1	66	1	84	1
12	1	30	1	48	1	67	1	85	1
13	1	31	1	49	1	68	1	91	1
14	1	32	1	50	1	69	1	92	1
15	1	33	1	51	1	70	1	93	1
16	1	34	1	52	1	71	1	94	1
17	1	35	1	53	1	72	1	95	1
18	1	36	1	54	1	73	1		

BARRIO 002544 LOS LAURELES II

MANZANA	ESTRATO	MANZANA	ESTRATO	MANZANA	ESTRATO	MANZANA	ESTRATO	MANZANA	ESTRATO
01	2	13	2	25	1	37	2	49	2
02	2	14	2	26	1	38	2	50	2
03	2	15	2	27	1	39	2	51	2
04	2	16	2	28	1	40	2	52	2
05	2	17	1	29	2	41	2	53	2
06	2	18	1	30	2	42	2	54	2
07	2	19	1	31	2	43	2	55	2
08	2	20	1	32	2	44	2	56	2
09	2	21	1	33	2	45	2	57	2
10	2	22	1	34	2	46	2	62	*
11	2	23	1	35	2	47	2	63	*
12	2	24	1	36	2	48	2	M1	*

BARRIO 002545 EL SATELITE

MANZANA	ESTRATO	MANZANA	ESTRATO	MANZANA	ESTRATO	MANZANA	ESTRATO	MANZANA	ESTRATO
01	2	09	2	17	2	24	2	31	2
02	2	10	2	18	2	25	2	32	2
03	2	11	2	19	2	26	2	34	*
04	2	12	2	20	2	27	2	35	*
05	2	13	2	21	2	28	2	36	*
06	2	14	2	22	2	29	2	37	*
07	2	15	2	23	2	30	2	99	*
08	2	16	2						

* Corresponde a manzanas que no tienen ningún inmueble con uso residencial

BARRIO 002546 NACIONES UNIDAS

MANZANA	ESTRATO	MANZANA	ESTRATO	MANZANA	ESTRATO	MANZANA	ESTRATO	MANZANA	ESTRATO
01	1	27	1	46	1	65	1	80	1
03	1	28	1	47	1	66	1	81	1
04	1	29	1	48	1	67	1	83	1
05	1	30	1	50	1	68	1	84	1
06	1	31	1	51	1	70	1	86	1
07	1	34	1	52	1	71	1	87	1
08	*	35	1	53	1	73	1	88	1
09	1	36	1	54	1	74	1	89	1
12	1	37	1	55	1	75	1	90	*
19	1	39	1	58	1	76	1	91	1
21	1	40	1	61	1	77	1	92	1
22	1	41	1	62	1	78	1	94	1
25	1	42	1	63	1	79	1	98	1
26	1	45	1	64	1				

BARRIO 002547 EL TESORO

MANZANA	ESTRATO	MANZANA	ESTRATO	MANZANA	ESTRATO	MANZANA	ESTRATO	MANZANA	ESTRATO
01	1	11	1	26	1	74	1	90	1
02	1	12	*	28	1	78	1	91	1
03	1	13	1	29	1	79	1	92	1
04	1	14	1	30	1	80	1	93	1
05	1	20	1	31	1	84	1	95	1
06	1	21	1	54	1	86	1	96	1
07	1	22	1	55	1	87	1	97	1
08	1	23	1	62	1	88	1	A1	1
09	1	24	1	73	1	89	1	A3	*
10	1	25	1						

BARRIO 002549 VILLA GLORIA

MANZANA	ESTRATO	MANZANA	ESTRATO	MANZANA	ESTRATO	MANZANA	ESTRATO	MANZANA	ESTRATO
01	1	19	1	36	1	52	1	76	1
02	1	20	1	37	1	53	1	77	1
03	1	21	1	38	1	54	1	78	1
05	1	22	1	39	1	55	*	79	1
06	1	23	1	40	1	56	1	81	1
07	1	24	1	41	1	64	1	82	1
08	1	25	1	42	1	65	1	83	*
09	1	26	1	43	1	66	1	85	1
10	1	27	1	44	1	67	1	86	1
11	1	28	1	45	1	68	1	87	1
12	1	29	1	46	1	69	1	88	1
13	1	30	1	47	1	70	1	89	1
14	1	31	1	48	1	72	*	90	1
15	1	32	1	49	1	73	1	91	1
16	1	33	1	50	1	74	1	92	1
17	1	34	1	51	1	75	1	93	1
18	1	35	1						

* Corresponde a manzanas que no tienen ningún inmueble con uso residencial

BARRIO 002552 JUAN PABLO II

MANZANA	ESTRATO	MANZANA	ESTRATO	MANZANA	ESTRATO	MANZANA	ESTRATO	MANZANA	ESTRATO
01	1	21	1	43	1	62	1	81	1
02	1	22	1	44	1	63	1	82	1
03	1	23	1	45	1	64	1	83	1
04	1	24	1	46	*	65	1	84	1
05	1	25	*	47	*	66	1	85	1
06	1	26	1	48	*	67	1	86	1
07	1	27	1	49	*	68	1	87	1
08	1	29	1	50	1	69	1	88	1
09	1	31	*	51	*	70	*	89	1
10	1	32	*	52	*	71	1	90	1
11	*	33	*	53	1	72	1	91	1
12	1	34	1	54	1	73	1	92	1
13	1	35	1	55	1	74	1	93	1
14	1	36	*	56	1	75	1	94	1
15	1	37	1	57	1	76	1	95	1
16	1	38	1	58	1	77	1	96	1
17	1	39	*	59	1	78	1	97	1
18	1	40	1	60	1	79	1	98	*
19	1	41	1	61	1	80	1	99	1
20	1	42	*						

BARRIO 002553 SUMAPAZ

MANZANA	ESTRATO	MANZANA	ESTRATO	MANZANA	ESTRATO	MANZANA	ESTRATO	MANZANA	ESTRATO
01	1	18	1	34	1	50	*	70	1
02	1	19	1	35	1	51	1	71	1
03	1	20	1	36	1	52	1	72	1
04	1	21	1	37	1	53	1	73	1
05	1	22	1	38	1	54	1	74	1
06	1	23	1	39	1	55	1	75	1
07	1	24	1	40	1	56	1	76	*
08	1	25	1	41	1	57	1	77	1
09	*	26	1	42	1	58	1	78	1
10	1	27	1	43	1	59	1	79	1
11	1	28	1	44	1	60	1	80	1
12	1	29	1	45	1	61	1	81	1
13	1	30	1	46	1	62	1	82	1
14	1	31	1	47	1	64	1	84	1
15	1	32	1	48	1	66	1	86	1
16	1	33	1	49	1	67	1	91	1
17	1								

BARRIO 002554 GIBRALTAR SUR

MANZANA	ESTRATO	MANZANA	ESTRATO	MANZANA	ESTRATO	MANZANA	ESTRATO	MANZANA	ESTRATO
01	1	19	1	40	1	57	1	80	1
02	1	20	1	41	1	58	1	81	1
03	1	21	1	42	1	59	1	82	1
04	1	22	1	43	1	60	1	83	1
05	1	23	1	44	1	64	*	84	1
06	1	24	1	45	1	65	1	85	1
07	1	25	1	46	1	66	1	86	1
08	1	26	1	47	1	67	1	87	1
09	1	27	1	48	1	68	1	88	1
10	1	28	1	49	1	69	1	89	1
11	1	29	1	50	1	70	1	90	1
12	1	30	1	51	1	71	1	92	1
13	1	31	1	52	1	73	1	94	1
14	1	32	1	53	1	74	1	96	1
15	1	33	*	54	1	75	1	97	1
16	1	34	*	55	1	76	1	98	1
17	1	35	*	56	1	77	*	99	1
18	1	37	1						

* Corresponde a manzanas que no tienen ningún inmueble con uso residencial

BARRIO 002557 JUAN JOSE RONDON

MANZANA	ESTRATO	MANZANA	ESTRATO	MANZANA	ESTRATO	MANZANA	ESTRATO	MANZANA	ESTRATO
01	1	19	1	37	1	61	1	82	1
02	1	20	1	38	1	63	1	83	1
03	1	21	1	39	1	66	1	84	1
04	1	22	1	40	1	68	1	85	1
05	1	23	1	41	1	69	*	87	1
06	1	24	1	42	1	70	1	88	1
07	1	25	1	43	1	71	1	89	1
08	1	26	1	44	1	72	1	90	1
09	1	27	1	45	1	73	1	91	1
10	1	28	1	46	1	74	1	92	1
11	1	29	1	47	1	75	1	93	1
12	1	30	1	49	*	76	1	94	1
13	1	31	1	50	*	77	1	95	1
14	1	32	1	51	*	78	1	96	1
15	1	33	1	54	1	79	1	97	1
16	1	34	1	55	1	80	1	98	1
17	1	35	1	60	*	81	1	99	1
18	1	36	1						

BARRIO 002558 VILLAS EL DIAMANTE

MANZANA	ESTRATO	MANZANA	ESTRATO	MANZANA	ESTRATO	MANZANA	ESTRATO	MANZANA	ESTRATO
02	*	15	1	27	1	39	1	50	1
03	1	16	1	28	1	40	1	51	1
04	1	17	1	29	1	41	1	52	1
05	1	18	1	30	1	42	1	53	1
06	1	19	1	31	1	43	1	54	1
07	1	20	1	32	1	44	1	55	*
08	1	21	1	33	1	45	1	56	1
10	*	22	1	34	1	46	1	57	1
11	1	23	1	35	1	47	1	60	1
12	1	24	1	36	1	48	1	61	1
13	1	25	1	37	1	49	1	62	*
14	1	26	1	38	1				

BARRIO 002559 LOS ALPES SUR

MANZANA	ESTRATO	MANZANA	ESTRATO	MANZANA	ESTRATO	MANZANA	ESTRATO	MANZANA	ESTRATO
02	1	26	1	43	*	58	1	77	1
03	1	27	1	44	1	59	1	82	1
04	1	28	1	45	1	60	1	83	1
05	1	29	1	46	1	61	1	84	1
06	1	30	1	47	1	63	1	85	1
07	1	31	1	48	1	64	1	86	1
08	1	32	1	49	1	65	1	87	1
09	1	33	1	50	1	66	1	88	1
10	1	34	1	51	1	67	1	89	1
11	1	35	1	54	1	68	1	91	1
12	1	36	1	55	1	69	1	94	1
14	1	37	1	56	1	75	1	98	1
24	1	38	1	57	1	76	1	99	1
25	1	42	1						

BARRIO 002560 BELLAVISTA LUCERO ALTO

MANZANA	ESTRATO	MANZANA	ESTRATO	MANZANA	ESTRATO	MANZANA	ESTRATO	MANZANA	ESTRATO
01	1	20	*	35	1	51	1	67	1
02	1	22	1	36	1	52	1	68	1
03	1	24	1	38	1	53	1	87	1
04	1	25	1	39	1	54	1	89	1
05	1	26	1	40	1	55	1	90	1
11	1	27	1	41	1	56	1	91	1
12	1	28	1	42	1	57	1	92	1
13	1	29	1	43	1	59	1	93	1
14	1	30	1	44	1	61	1	95	1
15	1	31	1	45	1	62	1	96	1
16	1	32	1	48	1	63	1	97	1
17	1	33	1	49	1	64	1	98	1
19	1	34	1	50	1				

* Corresponde a manzanas que no tienen ningún inmueble con uso residencial

BARRIO 002561 CORDILLERA DEL SUR

MANZANA	ESTRATO	MANZANA	ESTRATO	MANZANA	ESTRATO	MANZANA	ESTRATO	MANZANA	ESTRATO
01	1	14	1	27	1	40	1	52	1
02	1	15	1	28	1	41	1	53	1
03	1	16	1	29	1	42	1	54	1
04	1	17	1	30	1	43	*	58	1
05	1	18	1	31	1	44	1	59	1
06	1	19	1	32	1	45	1	60	1
07	1	20	1	33	1	46	1	61	1
08	*	21	1	34	1	47	1	65	1
09	1	22	1	35	1	48	1	66	1
10	1	23	1	36	1	49	1	67	1
11	1	24	1	37	1	50	1	68	1
12	1	25	1	38	1	51	1	69	1
13	1	26	1	39	1				

BARRIO 002562 CENTRAL DE MEZCLAS

MANZANA	ESTRATO
01	*

BARRIO 002564 EL MINUTO DE MARIA

MANZANA	ESTRATO	MANZANA	ESTRATO	MANZANA	ESTRATO	MANZANA	ESTRATO	MANZANA	ESTRATO
01	1	19	1	41	1	54	1	68	1
02	1	30	1	42	1	55	1	69	1
03	1	31	1	43	1	57	1	71	1
04	1	32	1	45	1	60	1	72	1
05	1	34	1	47	1	61	1	73	1
06	1	35	1	48	1	64	1	74	1
08	1	38	1	49	1	65	1	75	1
09	1	39	1	52	*	66	1	76	1
18	1	40	1	53	1	67	*	87	1

BARRIO 002565 PARAISO QUIBA

MANZANA	ESTRATO	MANZANA	ESTRATO	MANZANA	ESTRATO	MANZANA	ESTRATO	MANZANA	ESTRATO
01	1	19	1	37	1	54	1	71	1
02	1	20	1	38	1	55	1	72	1
03	1	21	1	39	1	56	1	73	1
04	1	22	1	40	1	57	1	74	1
05	1	23	1	41	1	58	1	75	1
06	1	24	1	42	1	59	1	76	2
07	1	25	1	43	1	60	1	77	1
08	1	26	1	44	1	61	1	78	1
09	1	27	1	45	1	62	1	79	1
10	1	28	1	46	1	63	1	80	1
11	1	29	1	47	1	64	1	81	1
12	1	30	1	48	1	65	*	82	1
13	1	31	1	49	1	66	1	84	*
14	1	32	1	50	1	67	1	85	*
15	1	33	1	51	1	68	1	86	*
16	1	34	1	52	1	69	1	87	1
17	1	35	1	53	1	70	1	99	1
18	1	36	1						

* Corresponde a manzanas que no tienen ningún inmueble con uso residencial

BARRIO 002568 ARBORIZADORA ALTA

MANZANA	ESTRATO	MANZANA	ESTRATO	MANZANA	ESTRATO	MANZANA	ESTRATO	MANZANA	ESTRATO
01	1	18	*	34	1	50	1	67	*
02	1	19	1	35	1	51	1	68	*
03	1	20	1	36	1	52	1	69	*
04	1	21	1	37	1	53	1	70	1
05	1	22	1	38	1	54	1	71	*
06	1	23	1	39	1	55	1	73	1
07	1	24	1	40	1	56	1	74	*
08	1	25	1	41	1	57	1	75	1
09	1	26	1	42	1	59	1	77	*
10	1	27	1	43	*	60	*	79	*
11	1	28	1	44	1	61	*	80	*
12	1	29	1	45	1	62	*	81	*
13	1	30	1	46	1	63	*	82	*
14	1	31	1	47	1	64	1	83	*
15	1	32	1	48	1	65	1	84	*
16	1	33	1	49	1	66	*	85	*
17	1								

BARRIO 002569 ARBORIZADORA ALTA

MANZANA	ESTRATO	MANZANA	ESTRATO	MANZANA	ESTRATO	MANZANA	ESTRATO	MANZANA	ESTRATO
01	*	14	1	36	1	47	1	67	1
02	*	15	*	37	1	48	1	68	1
03	1	16	1	38	1	49	1	69	1
04	*	17	1	39	1	50	1	70	1
05	1	19	1	40	1	51	1	71	1
06	1	20	1	41	1	60	1	79	1
08	1	21	1	42	1	61	1	81	1
09	1	25	*	43	1	62	1	82	*
10	*	26	1	44	1	63	1	83	*
11	1	27	1	45	1	64	1	85	*
12	1	28	1	46	1	66	1	87	*
13	1	35	1						

BARRIO 002570 EL MIRADOR

MANZANA	ESTRATO	MANZANA	ESTRATO	MANZANA	ESTRATO	MANZANA	ESTRATO	MANZANA	ESTRATO
02	1	39	1	56	1	73	1	B2	1
08	1	40	1	57	1	74	1	B3	1
12	1	41	1	58	1	75	1	B4	1
14	1	42	1	59	1	76	1	B5	1
15	1	43	1	60	1	77	1	B6	1
16	1	44	1	61	1	78	1	B7	1
17	1	45	1	62	1	79	1	B8	1
18	1	46	1	63	1	80	1	B9	1
30	1	47	1	64	1	81	1	C1	1
31	1	48	1	65	1	82	1	C2	1
32	1	49	1	66	1	83	1	C3	1
33	1	50	1	67	1	84	1	C4	1
34	1	51	1	68	1	85	1	C5	1
35	1	52	1	69	1	86	1	C6	1
36	1	53	1	70	1	87	1	C7	1
37	1	54	1	71	1	A1	1	C8	1
38	1	55	1	72	1	B1	1	C9	1

BARRIO 002573 ARBORIZADORA ALTA

MANZANA	ESTRATO	MANZANA	ESTRATO	MANZANA	ESTRATO	MANZANA	ESTRATO	MANZANA	ESTRATO
02	*	12	*	72	1	82	1	91	1
03	*	13	*	73	1	83	1	92	1
04	*	16	*	74	1	84	1	93	1
05	*	60	1	75	1	85	1	94	1
06	*	66	1	76	1	86	1	95	1
07	1	67	1	77	1	87	1	96	1
08	*	68	1	78	1	88	1	97	1
09	*	69	1	79	1	89	1	98	1
10	*	70	1	80	1	90	1	99	1
11	*	71	1	81	1				

BARRIO 002574 CEDRITOS DEL SUR

MANZANA	ESTRATO	MANZANA	ESTRATO	MANZANA	ESTRATO	MANZANA	ESTRATO	MANZANA	ESTRATO
02	1	13	1	25	1	50	1	67	1
03	1	14	1	28	1	53	1	69	1
04	1	15	1	29	1	54	1	71	1
05	1	16	1	30	1	55	1	73	1
06	1	17	1	31	*	56	1	74	1
07	1	18	1	32	*	57	*	86	1
08	1	20	1	33	1	58	1	87	1
09	1	21	1	34	1	61	1	88	1
10	*	22	1	35	*	62	1	91	1
11	1	23	1	46	1	63	1	92	1
12	1	24	1	48	1	64	1	98	1

BARRIO 002575 CERRO COLORADO

MANZANA	ESTRATO
A1	1

BARRIO 002578 ARABIA

MANZANA	ESTRATO	MANZANA	ESTRATO	MANZANA	ESTRATO	MANZANA	ESTRATO	MANZANA	ESTRATO
01	1	26	1	41	1	57	1	72	1
10	1	27	1	42	1	58	1	75	1
11	1	28	1	43	1	59	1	76	1
12	1	29	1	44	1	60	1	77	1
13	1	30	1	45	1	61	1	78	1
14	1	32	1	46	1	63	1	80	1
15	1	33	1	47	1	64	1	81	1
16	1	34	1	48	1	65	1	82	1
17	1	35	1	49	1	66	1	83	1
18	1	36	1	50	1	67	1	85	1
19	1	37	1	51	1	68	1	86	1
20	1	38	1	52	1	69	1	87	1
21	1	39	1	53	1	70	1	88	1
23	1	40	1	56	1	71	1	94	1

BARRIO 002579 VILLA CANDELARIA

MANZANA	ESTRATO	MANZANA	ESTRATO	MANZANA	ESTRATO	MANZANA	ESTRATO	MANZANA	ESTRATO
01	2	12	1	17	1	22	1	27	1
02	2	13	1	18	1	23	1	28	1
03	*	14	1	19	1	24	1	29	*
10	1	15	1	20	1	25	1	31	2
11	1	16	1	21	1	26	1		

BARRIO 002580 BELLA FLOR

MANZANA	ESTRATO	MANZANA	ESTRATO	MANZANA	ESTRATO	MANZANA	ESTRATO	MANZANA	ESTRATO
01	1	17	1	32	1	47	1	63	1
02	1	18	1	33	1	48	1	64	1
03	1	19	1	34	1	49	1	65	1
04	1	20	1	35	1	50	1	66	1
05	1	21	1	36	1	51	1	67	1
06	1	22	1	37	1	53	1	68	1
07	1	23	1	38	1	54	1	70	1
08	1	24	1	39	1	55	1	72	1
09	1	25	1	40	1	56	1	80	1
10	1	26	1	41	1	57	1	82	*
11	1	27	1	42	1	58	1	83	1
12	1	28	1	43	1	59	1	84	*
13	1	29	1	44	1	60	1	85	1
14	1	30	1	45	1	61	1	91	1
15	1	31	1	46	1	62	1	92	1
16	1								

* Corresponde a manzanas que no tienen ningún inmueble con uso residencial

BARRIO 002581 LA TORRE

MANZANA	ESTRATO	MANZANA	ESTRATO	MANZANA	ESTRATO	MANZANA	ESTRATO	MANZANA	ESTRATO
01	1	67	1	75	1	88	1	94	1
49	1	68	1	76	1	89	1	95	1
50	1	69	1	77	*	90	1	96	1
51	1	70	1	78	1	91	1	97	1
52	1	71	1	85	1	92	1	98	1
53	1	73	1	86	1	93	1	99	1
54	1	74	1	87	1				

BARRIO 002582 BELLA FLOR SUR

MANZANA	ESTRATO	MANZANA	ESTRATO	MANZANA	ESTRATO	MANZANA	ESTRATO	MANZANA	ESTRATO
01	1	09	1	17	1	25	1	34	1
02	1	10	1	18	1	26	1	35	1
03	1	11	1	19	1	27	1	36	1
04	1	12	1	20	1	30	1	37	1
05	1	13	1	21	*	31	1	46	1
06	1	14	1	22	1	32	1	47	1
07	1	15	1	23	1	33	1	48	1
08	1	16	1	24	*				

BARRIO 002583 QUIBA URBANO

MANZANA	ESTRATO	MANZANA	ESTRATO	MANZANA	ESTRATO	MANZANA	ESTRATO	MANZANA	ESTRATO
01	1	23	1	28	1	58	1	91	1
19	1	24	1	29	1	59	1	92	1
20	1	25	*	36	1	89	1	96	1
22	1	27	1	37	*	90	1		

BARRIO 002584 EL MOCHUELO

MANZANA	ESTRATO	MANZANA	ESTRATO	MANZANA	ESTRATO	MANZANA	ESTRATO	MANZANA	ESTRATO
01	1	20	1	35	1	50	*	67	1
02	1	21	1	36	1	51	1	68	1
03	1	22	1	37	1	52	1	69	1
04	1	23	1	38	1	55	1	70	1
08	1	24	1	39	1	56	1	71	1
09	1	25	1	40	1	57	1	72	1
10	1	26	1	41	1	58	1	73	1
11	1	27	1	42	1	59	1	74	1
12	1	28	1	43	1	60	1	75	1
13	*	29	1	44	*	61	1	76	1
14	1	30	1	45	1	62	1	78	1
15	1	31	1	46	1	63	1	79	1
16	1	32	1	47	1	64	1	80	1
17	1	33	1	48	1	65	1	81	1
18	1	34	1	49	1	66	1	A1	1
19	1								

BARRIO 002585 EL MOCHUELO URBANO

MANZANA	ESTRATO	MANZANA	ESTRATO	MANZANA	ESTRATO	MANZANA	ESTRATO	MANZANA	ESTRATO
01	1	06	1	10	1	14	1	18	1
02	1	07	1	11	1	15	1	19	1
03	1	08	1	12	1	16	1	20	1
04	1	09	1	13	1	17	1	21	1
05	*								

BARRIO 002587 BRISAS DEL VOLADOR

MANZANA	ESTRATO	MANZANA	ESTRATO	MANZANA	ESTRATO	MANZANA	ESTRATO	MANZANA	ESTRATO
01	1	06	1	15	1	41	1	74	1
02	1	07	1	22	1	70	1	78	1
03	1	10	1	23	1	71	1	79	*
04	1	11	1	39	1	72	1	81	1
05	1	14	1	40	1	73	1		

BARRIO 002588 EL MOCHUELO III URBANO

MANZANA	ESTRATO
01	*

* Corresponde a manzanas que no tienen ningún inmueble con uso residencial

BARRIO 002591 BRAZUELOS OCCIDENTAL

MANZANA	ESTRATO	MANZANA	ESTRATO	MANZANA	ESTRATO	MANZANA	ESTRATO	MANZANA	ESTRATO
01	*	03	1	05	1	07	*	09	1
02	1	04	*	06	1	08	1	10	*

BARRIO 002595 LAGUNITAS URBANO

MANZANA	ESTRATO	MANZANA	ESTRATO	MANZANA	ESTRATO	MANZANA	ESTRATO	MANZANA	ESTRATO
01	1	17	1	46	2	66	1	81	1
02	1	19	1	52	1	67	1	82	1
03	1	21	1	53	1	68	1	84	1
04	1	23	1	54	1	69	1	85	1
05	1	25	1	55	1	70	1	86	1
06	1	26	1	56	1	71	1	87	1
07	1	27	1	57	1	72	1	88	1
08	1	28	1	58	1	73	1	89	*
09	1	29	1	59	1	74	1	91	1
10	1	30	1	60	1	75	1	92	1
11	1	31	*	61	1	76	1	93	1
12	*	32	*	62	1	77	1	94	1
13	1	33	*	63	1	78	1	95	1
14	1	43	1	64	1	79	1	98	1
15	1	44	1	65	1	80	1	99	1
16	1	45	*						

BARRIO 002596 EL MOCHUELO ALTO

MANZANA	ESTRATO
01	*

BARRIO 002598 EL MOCHUELO II URBANO

MANZANA	ESTRATO	MANZANA	ESTRATO	MANZANA	ESTRATO	MANZANA	ESTRATO	MANZANA	ESTRATO
01	*	L3	1	R2	1	S3	1	Y1	*
A1	1	M3	1	R4	*	U2	1	Z3	1
A4	1	P3	1	S2	1	V2	1	Z7	1
H3	1	Q2	1						

BARRIO 004563 GUADALUPE

MANZANA	ESTRATO	MANZANA	ESTRATO	MANZANA	ESTRATO	MANZANA	ESTRATO	MANZANA	ESTRATO
10	2	13	2	05	*	17	*	21	*
11	2	14	2	16	3	18	*	22	*
12	2	15	2						

* Corresponde a manzanas que no tienen ningún inmueble con uso residencial

BARRIO 104110 QUIBA BAJO

MANZANA	ESTRATO	MANZANA	ESTRATO	MANZANA	ESTRATO	MANZANA	ESTRATO	MANZANA	ESTRATO
A1	1	C9	1	F8	1	I8	1	L9	1
A2	1	D1	1	F9	1	I9	1	M1	1
A3	1	D2	1	G1	1	J1	1	M2	1
A4	1	D3	1	G2	1	J2	1	M3	1
A5	1	D4	1	G4	1	J3	1	M4	1
A6	1	D5	1	G5	1	J4	1	M5	1
A7	1	D6	1	G6	1	J5	1	M6	1
A8	1	D7	1	G7	1	J6	1	M7	1
A9	1	D8	1	G8	1	J7	1	M8	1
B1	1	D9	1	G9	1	J8	1	M9	1
B2	1	E1	1	H1	1	J9	*	N1	1
B3	1	E2	1	H2	1	K1	1	N2	1
B4	1	E3	1	H3	1	K2	1	N3	1
B5	1	E4	1	H4	1	K3	1	N4	1
B6	1	E5	1	H5	1	K4	1	N5	1
B7	1	E6	1	H6	1	K5	1	N6	1
B8	1	E7	1	H7	1	K7	1	N7	1
B9	1	E8	1	H8	1	K8	1	N8	1
C1	1	E9	1	H9	1	K9	1	N9	1
C2	1	F1	1	I1	1	L1	1	P1	1
C3	1	F2	1	I2	1	L2	1	P2	1
C4	1	F3	1	I3	1	L3	1	P3	1
C5	1	F4	1	I4	1	L5	1	P4	1
C6	1	F5	1	I5	1	L6	1	P5	1
C7	1	F6	1	I6	1	L7	1	P6	1
C8	1	F7	1	I7	1	L8	1		

BARRIO 104119 CIUDAD BOLIVAR RURAL I

MANZANA	ESTRATO	MANZANA	ESTRATO	MANZANA	ESTRATO	MANZANA	ESTRATO	MANZANA	ESTRATO
A1	1	A3	1	A5	1	A7	1	A8	1
A2	1	A4	1	A6	1				

BARRIO 104127 EL MOCHUELO IV

MANZANA	ESTRATO	MANZANA	ESTRATO	MANZANA	ESTRATO	MANZANA	ESTRATO	MANZANA	ESTRATO
A1	1	A5	1	A8	1	B2	1	B5	1
A2	1	A6	1	A9	1	B3	1	B6	1
A3	1	A7	1	B1	1	B4	1	B7	1
A4	1								

BARRIO 104128 EL MOCHUELO III

MANZANA	ESTRATO	MANZANA	ESTRATO	MANZANA	ESTRATO	MANZANA	ESTRATO	MANZANA	ESTRATO
A1	1	C1	1	D8	1	F6	1	H4	1
A2	1	C2	1	D9	1	F7	1	H5	1
A3	1	C3	1	E1	1	F8	1	H6	1
A4	1	C4	1	E2	1	F9	1	H7	1
A5	1	C5	1	E3	1	G1	1	H8	1
A6	1	C6	1	E4	1	G2	1	H9	1
A7	1	C7	1	E5	1	G3	1	I1	1
A8	1	C8	1	E6	1	G4	1	I2	1
A9	1	C9	1	E7	1	G5	1	I3	1
B1	1	D1	1	E8	1	G6	1	I4	1
B2	1	D2	1	E9	1	G7	1	I5	1
B3	1	D3	1	F1	1	G8	1	I6	1
B4	1	D4	1	F2	1	G9	1	I7	1
B5	1	D5	1	F3	1	H1	1	I8	1
B8	1	D6	1	F4	1	H2	1	I9	1
B9	1	D7	1	F5	1	H3	1	J1	1

BARRIO 104129 EL MOCHUELO II

MANZANA	ESTRATO	MANZANA	ESTRATO
A1	*	N3	1

* Corresponde a manzanas que no tienen ningún inmueble con uso residencial

BARRIO 204106 NUEVA ESPERANZA

MANZANA	ESTRATO	MANZANA	ESTRATO	MANZANA	ESTRATO	MANZANA	ESTRATO	MANZANA	ESTRATO
01	1	B4	1	C8	1	E4	1	F8	1
A1	1	B5	1	C9	1	E5	1	F9	1
A2	1	B6	1	D1	1	E6	1	G1	1
A3	1	B7	1	D2	1	E7	1	G2	1
A4	1	B8	1	D3	1	E8	1	G3	1
A5	1	B9	1	D5	1	F1	1	G4	1
A6	1	C1	1	D6	1	F2	1	G5	1
A7	1	C3	1	D7	1	F3	1	G6	1
A8	1	C4	1	D9	1	F4	1	G7	1
A9	2	C5	1	E1	1	F5	1	G8	1
B1	1	C6	1	E2	1	F6	1	G9	1
B2	1	C7	1	E3	1	F7	1	H1	1
B3	1								

BARRIO 204107 EL MIRADOR II

MANZANA	ESTRATO
A1	1

BARRIO 204128 QUIBA RURAL

MANZANA	ESTRATO	MANZANA	ESTRATO
21	1	22	1

BARRIO 204129 EL MOCHUELO II NORTE

MANZANA	ESTRATO	MANZANA	ESTRATO	MANZANA	ESTRATO	MANZANA	ESTRATO	MANZANA	ESTRATO
01	1	02	1	03	1	04	1	05	1

BARRIO 204304 LAGUNITAS

MANZANA	ESTRATO	MANZANA	ESTRATO	MANZANA	ESTRATO	MANZANA	ESTRATO	MANZANA	ESTRATO
32	1	37	1	40	1	43	1	47	*
34	1	38	1	41	*	44	1	48	*
35	*	39	*	42	*	46	1	49	*
36	1								

Número de manzanas: 44.260

* Corresponde a manzanas que no tienen ningún inmueble con uso residencial



ALCALDÍA MAYOR
DE BOGOTÁ D.C.

ANEXO NO. 2: LISTADO DE VIVIENDAS ATÍPICAS IDENTIFICADAS EN LA NOVENA ACTUALIZACIÓN DE LA ESTRATIFICACIÓN DEL DISTRITO CAPITAL

LOCALIDAD 1 - USAQUÉN

BARRIO 008403 LA CAROLINA

Manzana	Estrato manzana	Código predio	Dirección	CHIP	Estrato atípico
17	5	0084031709	AK 9 131A 37 MJ	AAA0100THMR	2
17	5	0084031728	AK 9 131A 85	AAA0184PYJH	2
17	5	0084031730	AK 9 131A 71	AAA0100TJMR	2
22	6	0084032201	CL 128 9A 59 IN 1 AP 101	AAA0100UOAW	5
22	6	0084032214	CL 128 9A 60 IN 1 AP 101	AAA0100UPZM	5
23	5	0084032305	AK 9 127C 45	AAA0100YNKL	3
23	5	0084032306	AK 9 127C 39	AAA0100YNLW	3

BARRIO 008406 SAN GABRIEL NORTE

Manzana	Estrato manzana	Código predio	Dirección	CHIP	Estrato atípico
03	5	0084060304	CL 127B 6 13	AAA0101OFOM	3
03	5	0084060305	CL 127B 6 11 AP 101	AAA0101OFRJ	3
03	5	0084060306	KR 6 127A 49	AAA0101OHAW	3
03	5	0084060308	KR 6 127A 25	AAA0101OHCN	3
03	5	0084060312	KR 6 127A 07	AAA0101OHHK	3
03	5	0084060317	KR 6 127A 37	AAA0101OHNX	3
03	5	0084060319	KR 6 127A 17	AAA0187AKZM	3

BARRIO 008415 SANTA BARBARA CENTRAL

Manzana	Estrato manzana	Código predio	Dirección	CHIP	Estrato atípico
07	6	0084150701	KR 14A 119 11	AAA0103RYKC	5
66	6	0084156602	CL 117A 9 36 AP 101	AAA0104ZOMS	5

BARRIO 008425 GINEBRA II

Manzana	Estrato manzana	Código predio	Dirección	CHIP	Estrato atípico
03	4	0084250321	CL 127C BIS 6 46 ET 1 AP 201	AAA0250ALDM	5
03	4	0084250322	KR 6 BIS 127C 50 TO 1 AP 201	AAA0268TRLW	5

BARRIO 008502 LA PRADERA NORTE

Manzana	Estrato manzana	Código predio	Dirección	CHIP	Estrato atípico
57	3	0085025720	KR 12 161 63	AAA0108CZOE	2

BARRIO 008503 SANTA TERESA

Manzana	Estrato manzana	Código predio	Dirección	CHIP	Estrato atípico
19	2	0085031929	CL 168 7 51	AAA0257UFBS	3

BARRIO 008504 LA CITA

Manzana	Estrato manzana	Código predio	Dirección	CHIP	Estrato atípico
50	3	0085045014	KR 2C 167C 27 MJ	AAA0213RMTD	1
50	3	0085045015	CL 167B 2B 40 MJ 04	AAA0272DECX	1

BARRIO 008512 CEDRITOS

Manzana	Estrato manzana	Código predio	Dirección	CHIP	Estrato atípico
16	4	0085121611	KR 13 135D 50 IN 1	AAA0111PEWF	5
16	4	0085121612	CL 137 12B 95	AAA0111PFWW	5
16	4	0085121613	CL 137 12B 85 AP	AAA0215AUPP	5
16	4	0085121614	CL 137 12B 69	AAA0111PFYN	5
16	4	0085121615	CL 137 12B 61	AAA0111PFZE	5
16	4	0085121616	CL 137 12B 49	AAA0111PHBS	5
16	4	0085121617	CL 137 12B 44	AAA0111PHCN	5
16	4	0085121619	CL 137 12B 62	AAA0111PHEP	5

BARRIO 008517 LA LIBERIA

Manzana	Estrato manzana	Código predio	Dirección	CHIP	Estrato atípico
06	3	0085170602	AK 9 159 13 MJ 1	AAA0113PYHY	2
06	3	0085170603	AK 9 159 03 MJ 1	AAA0113PYTO	2

BARRIO 008521 TIBABITA

Manzana	Estrato manzana	Código predio	Dirección	CHIP	Estrato atípico
27	2	0085212781	AC 183 8A 10 TO AAP 1001	AAA0276YYOM	3
35	3	0085213509	CL 185A BIS 8C 42	AAA0154PWFZ	2

BARRIO 008524 LA GRANJA NORTE

Manzana	Estrato manzana	Código predio	Dirección	CHIP	Estrato atípico
23	4	0085242304	CL 172A 8 20 TO 1 AP 101	AAA0262UDKC	3

BARRIO 008526 EL VERVENAL

Manzana	Estrato manzana	Código predio	Dirección	CHIP	Estrato atípico
17	3	0085261732	KR 16 188 45	AAA0115YXNN	2

BARRIO 008528 SAN ANTONIO NOROCCIDENTAL

Manzana	Estrato manzana	Código predio	Dirección	CHIP	Estrato atípico
01	3	0085280121	CL 181 18B 83 IN 2 MJ 37	AAA0249PAKL	2
01	3	0085280155	CL 181 18B 83 MJ 1	AAA0237ZCUH	2
01	3	0085280183	KR 19 181 81 IN 1 MJ 10	AAA0261ZMTO	2
45	2	0085284525	CL 181 17B 86 AP 201	AAA0249AYYN	3

BARRIO 008537 VERBENAL SAN ANTONIO

Manzana	Estrato manzana	Código predio	Dirección	CHIP	Estrato atípico
02	3	0085370228	CL 185A 9 48	AAA0169LLZM	2
02	3	0085370231	CL 185A 9 86	AAA0181YKZM	2
03	3	0085370349	KR 11 188 21	AAA0115WZBR	2
35	3	0085373515	KR 11 188 50	AAA0116BCBS	2
93	3	0085379311	KR 10 183 97	AAA0116HFTO	2

BARRIO 008538 BOSQUE DE PINOS III

Manzana	Estrato manzana	Código predio	Dirección	CHIP	Estrato atípico
87	6	0085388709	KR 6 153 04	AAA0000AJOM	5
87	6	0085388711	KR 6 153A 60	AAA0158SWKL	5

BARRIO 108103 BOSQUE DE PINOS III

Manzana	Estrato manzana	Código predio	Dirección	CHIP	Estrato atípico
87	6	1081038710	KR 6 153 90 MJ 1	AAA0158SWAF	5

LOCALIDAD 2 - CHAPINERO**BARRIO 008110 EL PARAISO**

Manzana	Estrato manzana	Código predio	Dirección	CHIP	Estrato atípico
01	1	0081100115	TV 1 ESTE 41A 28 AP 101	AAA0266WMUZ	2
39	5	0081103906	TV 1 ESTE 40 69 IN 5	AAA0088CPBS	2
39	5	0081103908	TV 1 ESTE 40 69 IN 4	AAA0088CPDE	2
39	5	0081103910	TV 1 ESTE 40 69 IN 3	AAA0088CPEP	2
39	5	0081103912	TV 1 ESTE 40 69 IN 1	AAA0088CPHK	1
39	5	0081103913	TV 1 ESTE 40 69 IN 7	AAA0164RHEP	2
39	5	0081103914	TV 1 ESTE 40 69 IN 8	AAA0164RHFZ	2

BARRIO 008202 EMAUS

Manzana	Estrato manzana	Código predio	Dirección	CHIP	Estrato atípico
11	5	0082021109	CL 69 BIS 4 68 AP 201	AAA0089AYDE	4
11	5	0082021110	CL 69 BIS 4 74 AP 101	AAA0089AYMR	4

BARRIO 008204 GRANADA

Manzana	Estrato manzana	Código predio	Dirección	CHIP	Estrato atípico
14	2	0082041432	CL 65 1F 26 BQ A AP 201	AAA0089NTTD	4
14	2	0082041438	KR 2 65 18 AP 201	AAA0254BSUZ	4

BARRIO 008205 MARIA CRISTINA

Manzana	Estrato manzana	Código predio	Dirección	CHIP	Estrato atípico
09	4	0082050901	KR 1 64 19	AAA0089UWXS	2
09	4	0082050905	KR 1F 64 48	AAA0089UZAF	2
09	4	0082050907	CL 65 1 77	AAA0089UZCX	2
09	4	0082050908	CL 65 1 63	AAA0089UZDM	2
09	4	0082050909	CL 65 1 59	AAA0089UZEA	2
09	4	0082050910	CL 65 1 55	AAA0089UZHY	2
09	4	0082050911	CL 65 1 29	AAA0089UZJH	2
09	4	0082050912	CL 65A 1B 09	AAA0089UZKL	2
09	4	0082050913	CL 65 1 32	AAA0089UZLW	2
09	4	0082050914	CL 65A 1B 17	AAA0089UZMS	2
09	4	0082050915	CL 65A 1B 29	AAA0089UZNN	2
09	4	0082050918	CL 65 1 54	AAA0089UZPP	2
09	4	0082050919	CL 65 1 60	AAA0089UZRU	2
09	4	0082050921	CL 65A 1B 05	AAA0089UZUZ	2
09	4	0082050922	CL 65A 1C 47	AAA0089UZXR	2
09	4	0082050923	CL 65A 1C 29	AAA0089UZYX	2
09	4	0082050925	CL 65A 1A 19	AAA0089WAAW	2
09	4	0082050928	CL 65A 1C 05	AAA0089WACN	2
09	4	0082050929	KR 1F 65 36	AAA0089UZWF	2
09	4	0082050931	KR 1F 65 26 IN 1	AAA0158NFDN	2
09	4	0082050932	CL 65A 1C 39	AAA0089URMS	2
09	4	0082050933	KR 1F 65 24 IN 1	AAA0162YREA	2
09	4	0082050935	KR 1F 65 30	AAA0228LEJZ	2
09	4	0082050936	KR 1F 65 34 IN 1	AAA0175CTWF	2
09	4	0082050937	KR 1F 65 28 IN 4	AAA0181MRNX	2
09	4	0082050939	KR 1F 64 84	AAA0188WCOM	2
09	4	0082050968	CL 65 1 75	AAA0189BYFZ	2
09	4	0082050969	CL 65 1 73	AAA0189BYDE	2
09	4	0082050970	CL 65 1 71	AAA0189BYEP	2
09	4	0082050972	CL 65 1 69	AAA0203HAOE	2
09	4	0082050975	CL 65A 1 05 MJ	AAA0158NFBR	2
09	4	0082050979	CL 65 1 46	AAA0272RDRJ	2
42	2	0082054209	KR 4B ESTE 60 31 IN 2	AAA0175CWLF	1

BARRIO 008206 LA SALLE

Manzana	Estrato manzana	Código predio	Dirección	CHIP	Estrato atípico
18	3	0082061821	CL 60 BIS 0 64 AP 201	AAA0278UXYX	4

BARRIO 008301 CHICO NORTE II SECTOR

Manzana	Estrato manzana	Código predio	Dirección	CHIP	Estrato atípico
14	6	0083011409	CL 100 9A 95 AP 201	AAA0092JXZE	5

BARRIO 008313 LAGO GAITAN

Manzana	Estrato manzana	Código predio	Dirección	CHIP	Estrato atípico
13	5	0083131309	CL 77 16 07 AP 101	AAA0098CAUH	4

BARRIO 208125 NA

Manzana	Estrato manzana	Código predio	Dirección	CHIP	Estrato atípico
31	2	2081253114	DG 95 6 49 ESTE	AAA0144OLRU	3
36	2	2081253619	DG 95 5A 83 ESTE	AAA0144OOFZ	3
51	2	2081255154	CL 101 5B 10 ESTE MJ 1	AAA0158OFXS	1
65	2	2081256502	CL 100B 8 22 ESTE	AAA0144MLMS	1
65	2	2081256504	KR 8 ESTE 100B 10	AAA0144MMAW	1
76	2	2081257613	KR 6 ESTE 100B 43	AAA0144MJNN	1
79	2	2081257907	KR 5B ESTE 100B 46 MJ	AAA0158ORKC	1
93	2	2081259303	KR 3 ESTE 101 29	AAA0158OSBR	3

BARRIO 208126 NA

Manzana	Estrato manzana	Código predio	Dirección	CHIP	Estrato atípico
17	2	2081261701	CL 95B 11A 46 E	AAA0158POTD	5
23	2	2081262310	KR 12B E 96C 29	AAA0158PWAW	1
23	2	2081262358	CL 99 12C 11 ESTE	AAA0158PSRJ	3
25	2	2081262525	KR 12A ESTE 96A 30 IN 4	AAA0158PUWW	1
27	2	2081262723	KR 11A ESTE 96A 26 MJ	AAA0158PXEA	1
29	2	2081262901	KR 11 ESTE 95B 21	AAA0158PZOE	3
32	5	2081263219	TV 15 ESTE 100B 87	AAA0144NHOM	4
32	5	2081263234	KR 15 ESTE 100B 23	AAA0144MWSY	4
36	2	2081263604	CL 100B 12A 58E	AAA0144MRAF	4
36	2	2081263609	CL 101 12A 53 E	AAA0144MSFZ	4
36	2	2081263635	CL 102 12A 38 ESTE	AAA0158REHK	4
36	2	2081263638	KR 11 ESTE 101 18	AAA0158REKC	4
43	2	2081264303	CL 100A 13 75 ESTE	AAA0158RKHK	5
53	2	2081265310	CL 96BIS 11 27 E	AAA0158RTMS	1
61	2	2081266108	KR 15 E 100A 08 IN 8	AAA0158RUWW	5
61	2	2081266130	KR 15 ESTE 100A 08 IN 30	AAA0144MUYN	5
61	2	2081266134	TV 15 ESTE 100B 08 IN 5	AAA0144MWYN	5
61	2	2081266138	KR 15 ESTE 100A 08 IN 38	AAA0144NDHK	5
62	2	2081266203	CL 101 12A 42E	AAA0144MTHY	4
62	2	2081266204	CL 101 12A 34E	AAA0144MTFT	4
63	2	2081266301	CL 100A 13 48 E	AAA0144NTDE	5

BARRIO 208108 SAN ISIDRO RURAL

Manzana	Estrato manzana	Código predio	Dirección	CHIP	Estrato atípico
20	2	2081082003	CL 95B 12C 43 ESTE	AAA0142LOBR	4
57	2	2081085708	TV 12C E 95 93	AAA0144MYBS	3

LOCALIDAD 3 - SANTA FE**BARRIO 003102 LAS NIEVES**

Manzana	Estrato manzana	Código predio	Dirección	CHIP	Estrato atípico
17	3	0031021741	CL 24 5 63 AP 1001	AAA0244SYWF	4
17	3	0031021742	KR 5 23 47 AP 1001	AAA0260KMRU	4
17	3	0031021743	CL 23 5 70 AP 1001	AAA0266AXRJ	4
18	3	0031021827	CL 23 5 35 AP 1001	AAA0253LRTO	4
20	3	0031022042	CL 21 5 31 HB 1001	AAA0272SNUZ	4
21	3	0031022128	CL 19 5 30 AP 1001	AAA0255WRRJ	4
23	3	0031022333	CL 23 4A 20 AP 1001	AAA0260STKC	4
35	3	0031023544	KR 4 20 58	AAA0250XNMR	4

BARRIO 003103 LAS AGUAS

Manzana	Estrato manzana	Código predio	Dirección	CHIP	Estrato atípico
26	3	0031032626	KR 1 21 38	AAA0030HEBR	2

BARRIO 003109 VERACRUZ

Manzana	Estrato manzana	Código predio	Dirección	CHIP	Estrato atípico
26	3	0031092618	CL 18 3 43	AAA0252FOXR	4

BARRIO 003207 LOS LACHES

Manzana	Estrato manzana	Código predio	Dirección	CHIP	Estrato atípico
29	2	0032072901	CL 3A BIS 5B 48 ESTE	AAA0033LCTD	1

BARRIO 003208 EL ROCIO

Manzana	Estrato manzana	Código predio	Dirección	CHIP	Estrato atípico
04	2	0032080468	CL 2A 6A 13 ESTE	AAA0033LTNN	1
81	2	0032088106	CL 1D 5B 14 ESTE	AAA0033PDZM	1

BARRIO 008105 LA MACARENA

Manzana	Estrato manzana	Código predio	Dirección	CHIP	Estrato atípico
07	3	0081050702	CL 30A 4 30	AAA0087KDHY	4
07	3	0081050703	CL 30A 4 38	AAA0087KDZH	4
07	3	0081050704	CL 30A 4 52	AAA0087KDKL	4
07	3	0081050705	CL 30A 4 56	AAA0087KDLW	4
19	3	0081051911	CL 27 3A 35 IN 1 AP 101	AAA0195RHAW	4
19	3	0081051912	CL 27 3A 03 BQ 1 AP 201	AAA0212WOCN	4

BARRIO 008107 SAN DIEGO

Manzana	Estrato manzana	Código predio	Dirección	CHIP	Estrato atípico
27	3	0081072705	KR 4 26A 42 AP 114	AAA0261RNKC	4

LOCALIDAD 4 - SAN CRISTÓBAL**BARRIO 001101 NA**

Manzana	Estrato manzana	Código predio	Dirección	CHIP	Estrato atípico
NA	NA	0011010612	KR 5 3 16 SUR	AAA0000BDPP	2
06	3	0011010637	KR 3 2 61 SUR MJ	AAA0000BEUH	2
06	3	0011010638	KR 3 2 69 SUR	AAA0000BEWW	2
13	3	0011011303	KR 6 4 38 SUR	AAA0000BDCX	2
13	3	0011011304	KR 6 4 32 SUR	AAA0000BDMM	2
13	3	0011011305	KR 6 4 32 SUR IN 2	AAA0000BDEA	2
13	3	0011011307	KR 6 4 22 SUR MJ 1	AAA0000BDHY	2
13	3	0011011308	KR 6 4 04 SUR	AAA0000BDJH	2
13	3	0011011309	KR 5 3 52 SUR MJ	AAA0203ZTEP	2
13	3	0011011310	KR 5 3 40 SUR	AAA0000BDNN	2
13	3	0011011313	KR 5 3 14 SUR	AAA0000BDRU	2
13	3	0011011315	KR 5 3 02 SUR	AAA0000BDTO	2
13	3	0011011316	KR 5 2A 26 SUR	AAA0000BDUZ	2
13	3	0011011317	KR 5 2A 18 SUR	AAA0000BDWF	2
13	3	0011011318	KR 5 2A 12 SUR MJ	AAA0270CMUH	2
13	3	0011011319	KR 5 2A 06 SUR	AAA0000BDYX	2
13	3	0011011320	CL 2A SUR 4A 09	AAA0000BDZM	2
13	3	0011011321	KR 4A 1 46 SUR	AAA0000BEAW	2
13	3	0011011322	KR 4A 1 38 SUR	AAA0000BEBS	2
13	3	0011011323	KR 4A 1 34 SUR	AAA0000BECN	2
13	3	0011011324	KR 4A 1 12 SUR	AAA0000BEDE	2
13	3	0011011325	KR 4A 1 02 SUR MJ	AAA0252HKRU	2
13	3	0011011326	KR 4A 0 66 SUR	AAA0000BEFZ	2
13	3	0011011327	KR 4A 0 58 SUR	AAA0000BEHK	2
13	3	0011011328	KR 4A 0 52 SUR	AAA0000BEJZ	2
13	3	0011011329	KR 4A 0 46 SUR	AAA0000BEKC	2
13	3	0011011330	KR 4A 0 40 SUR	AAA0275KWSK	2
13	3	0011011331	KR 4A 0 26 SUR	AAA0000BEMR	2
13	3	0011011332	KR 4A 0 16 SUR	AAA0000BENX	2
13	3	0011011334	CL 1 4 39	AAA0000BEPA	2
13	3	0011011343	KR 6 4 80 SUR	AAA0000ERAW	2
13	3	0011011360	KR 5 3 10 SUR	AAA0000BDSK	2

BARRIO 001102 BUENOS AIRES

Manzana	Estrato manzana	Código predio	Dirección	CHIP	Estrato atípico
14	3	0011021411	KR 5A 7 54 SUR MJ 1	AAA0000ERUH	2
46	3	0011024601	CL 6 SUR 3A 06	AAA0000HCRJ	2
46	3	0011024602	CL 6 SUR 3A 12	AAA0000HCSY	2
46	3	0011024603	CL 6 SUR 3A 18	AAA0000HCUH	2
46	3	0011024604	CL 6 SUR 3A 24	AAA0000HCWW	2
46	3	0011024605	CL 6 SUR 3A 30	AAA0000HCXS	2
46	3	0011024606	CL 6 SUR 3A 38	AAA0000HCYN	2
46	3	0011024607	CL 6 SUR 3A 42	AAA0000HCZE	2
46	3	0011024608	CL 6 SUR 3A 48	AAA0000HDAF	2
46	3	0011024609	CL 6 SUR 3A 54	AAA0000HDBR	2
46	3	0011024610	KR 4 5B 34 SUR	AAA0000HDCX	2
46	3	0011024611	KR 4 5B 28 SUR	AAA0000HDDM	2
60	3	0011026005	CL 6 SUR 2A 33	AAA0000EUKL	2

BARRIO 001108 SAN CRISTOBAL SUR

Manzana	Estrato manzana	Código predio	Dirección	CHIP	Estrato atípico
52	3	0011085209	KR 3 ESTE 11 32 SUR	AAA0000YKYX	2

BARRIO 001205 SOCIEGO

Manzana	Estrato manzana	Código predio	Dirección	CHIP	Estrato atípico
23	3	0012052318	CL 15 SUR 7B 08	AAA0256SNXR	2
23	3	0012052319	CL 15 SUR 7B 12	AAA0256SNYX	2
23	3	0012052320	CL 15 SUR 7B 16	AAA0256SNZM	2
23	3	0012052321	CL 15 SUR 7B 04 IN 1	AAA0256SOAW	2
23	3	0012052322	CL 15 SUR 7B 04 IN 2	AAA0256SOBS	2

BARRIO 001210 CALVO SUR

Manzana	Estrato manzana	Código predio	Dirección	CHIP	Estrato atípico
09	3	0012100920	KR 7A 1 04 SUR	AAA0002DLAF	1
09	3	0012100981	KR 7A 1 08 SUR IN 1	AAA0002DNZM	2
09	3	0012100982	KR 7 1 03 SUR	AAA0002DOAW	2
09	3	0012100983	KR 7 1 05 SUR	AAA0002DOBS	2
09	3	0012100984	KR 7 1 07 SUR IN 1	AAA0002DOCN	2
09	3	0012100985	KR 7 1 07 SUR IN 2	AAA0002DODE	2
09	3	0012100992	KR 7 1 33 SUR	AAA0002DOMR	2
09	3	0012100993	KR 7 1 35 SUR	AAA0002DONX	2
09	3	0012100994	KR 7 1 47 SUR	AAA0002DOOM	2
19	3	0012101901	KR 7 0 85 SUR	AAA0002DNWF	2
19	3	0012101930	CL 1 7 49	AAA0002DMKC	2
19	3	0012101940	KR 7 0 35 SUR IN 1	AAA0002DMWW	2
19	3	0012101941	KR 7 0 35 SUR IN 2	AAA0002DMXS	2
19	3	0012101943	KR 7 0 35 SUR IN 4	AAA0002DMZE	2
19	3	0012101944	KR 7 0 35 SUR IN 5	AAA0002DNAF	2
19	3	0012101945	KR 7 0 35 SUR IN 6	AAA0002DNBR	2
19	3	0012101946	KR 7 0 35 SUR IN 7	AAA0002DNXC	2
19	3	0012101947	KR 7 0 35 SUR IN 8	AAA0002DNNDM	2
19	3	0012101948	KR 7 0 35 SUR IN 9	AAA0002DNEA	2
19	3	0012101949	KR 7 0 35 SUR IN 10 MJ 1	AAA0002DNFT	2
19	3	0012101950	KR 7 0 35 SUR IN 11	AAA0002DNHY	2
19	3	0012101951	KR 7 0 35 SUR IN 12	AAA0002DNJH	2
19	3	0012101952	KR 7 0 35 SUR IN 13	AAA0002DNKL	2
19	3	0012101953	KR 7 0 35 SUR IN 14	AAA0002DNLW	2
19	3	0012101954	KR 7 0 35 SUR IN 15	AAA0002DNMS	2
19	3	0012101955	KR 7 0 43 SUR	AAA0002DNNN	2
19	3	0012101957	KR 7 00 65 SUR MJ 1	AAA0002DNRU	2

BARRIO 001302 MONTEBELLO

Manzana	Estrato manzana	Código predio	Dirección	CHIP	Estrato atípico
21	2	0013022117	CL 24A SUR 3 16 ESTE	AAA0002MKNN	1

BARRIO 001304 BELLO HORIZONTE

Manzana	Estrato manzana	Código predio	Dirección	CHIP	Estrato atípico
44	2	0013044415	CL 29A SUR 1 33 ESTE	AAA0002RZBR	1
58	2	0013045812	KR 2 ESTE 30C 18 SUR	AAA0002SPKC	1

BARRIO 001312 LOS ALPES

Manzana	Estrato manzana	Código predio	Dirección	CHIP	Estrato atípico
15	2	0013121502	KR 9 ESTE 37 54 SUR	AAA0003SFNN	1

BARRIO 001315 ALTAMIRA

Manzana	Estrato manzana	Código predio	Dirección	CHIP	Estrato atípico
62	2	0013156220	CL 47 SUR 13F 93 ESTE IN 2	AAA0004CYJH	1
70	2	0013157002	CL 46B SUR 13A 80 ESTE	AAA0004DCNX	1
70	2	0013157003	CL 46B SUR 13A 70 ESTE	AAA0004DCOM	1
70	2	0013157004	CL 46B SUR 13A 66 ESTE	AAA0004DCPA	1
70	2	0013157005	CL 46B SUR 13A 62 ESTE	AAA0004DCRJ	1
70	2	0013157006	CL 46B SUR 13A 46 ESTE	AAA0004DCSY	1
70	2	0013157007	CL 46B SUR 13A 30 ESTE	AAA0004DCTD	1

BARRIO 001318 QUINDIO

Manzana	Estrato manzana	Código predio	Dirección	CHIP	Estrato atípico
58	2	0013185801	CL 46D SUR 16C 93 ESTE	AAA0004HPTO	1

BARRIO 001338 LA BELLEZA

Manzana	Estrato manzana	Código predio	Dirección	CHIP	Estrato atípico
01	2	0013380101	KR 10 BIS ESTE 63 93 SUR	AAA0006PXUZ	1
01	2	0013380103	KR 10 ESTE 63 90 SUR	AAA0006PXYX	1
01	2	0013380104	KR 10 ESTE 63 82 SUR	AAA0006PXZM	1
01	2	0013380105	KR 10 ESTE 63 76 SUR	AAA0006PYAW	1
01	2	0013380106	KR 10 ESTE 63 68 SUR	AAA0006PYBS	1
01	2	0013380114	KR 10 ESTE 62 40 SUR	AAA0006PYMR	1
01	2	0013380116	KR 10 ESTE 62 20 SUR MJ 2	AAA0006PYRJ	1
02	2	0013380223	KR 10 BIS ESTE 63 70 SUR IN 1 MJ 1	AAA0006RBCX	1
02	2	0013380224	KR 10 BIS ESTE 63 70 SUR IN 2	AAA0006RBDM	1
02	2	0013380233	CL 63 SUR 10 17 ESTE	AAA0006RBNN	1
02	2	0013380238	CL 63 SUR 10 47 ESTE MJ 1	AAA0006RBTO	1
02	2	0013380239	CL 63 SUR 10 49 ESTE	AAA0006RBUZ	1
02	2	0013380253	KR 10 BIS ESTE 63 50 SUR	AAA0006RCMR	1
02	2	0013380257	CL 63 SUR 10 35 ESTE	AAA0006RBOE	1
02	2	0013380258	CL 63 SUR 10 25 ESTE	AAA0006RBPP	1
03	2	0013380332	KR 10 BIS B ESTE 63 32 SUR	AAA0006REKC	1
03	2	0013380333	KR 10 BIS B ESTE 62 26 SUR MJ	AAA0006RESY	1
03	2	0013380334	KR 10 BIS B ESTE 62 14 SUR MJ 2	AAA0006REXS	1
03	2	0013380336	KR 10A ESTE 62 27 SUR MJ 1	AAA0006RFBR	1
23	2	0013382304	CL 63 SUR 10 12 ESTE	AAA0006SJYN	1
71	2	0013387109	KR 8A ESTE 56 50 SUR	AAA0006SNYN	1

BARRIO 001350 YOMASA

Manzana	Estrato manzana	Código predio	Dirección	CHIP	Estrato atípico
44	2	0013504412	KR 11A BIS ESTE 68 78 SUR MJ 3	AAA0170PBZM	1
76	2	0013507604	CL 71A SUR 11C 58 ESTE	AAA0145ALTD	1

LOCALIDAD 5 - USME**BARRIO 002505 NUEVO SAN ANDRES**

Manzana	Estrato manzana	Código predio	Dirección	CHIP	Estrato atípico
07	2	0025050719	KR 14A BIS 68B 24 SUR	AAA0021LLKC	1

BARRIO 002511 LA PICOTA

Manzana	Estrato manzana	Código predio	Dirección	CHIP	Estrato atípico
14	2	0025111401	KR 4K 57 15 SUR MJ	AAA0022FOHK	1
14	2	0025111402	CL 57 SUR 4K 21	AAA0022FOJZ	1

BARRIO 002524 LA ANDREA

Manzana	Estrato manzana	Código predio	Dirección	CHIP	Estrato atípico
69	2	0025246904	CL 78A SUR 8B 62	AAA0023WMPA	1

BARRIO 002528 SANTA LIBRADA NORTE

Manzana	Estrato manzana	Código predio	Dirección	CHIP	Estrato atípico
51	2	0025285630	KR 8 75A 11 SUR MJ	AAA0024KKJH	1

BARRIO 002543 COMUNEROS

Manzana	Estrato manzana	Código predio	Dirección	CHIP	Estrato atípico
07	1	0025430713	KR 4A BIS 92B 05 SUR	AAA0026PYCN	2

BARRIO 002563 EL PEDREGAL

Manzana	Estrato manzana	Código predio	Dirección	CHIP	Estrato atípico
17	2	0025631712	KR 8F 71H 21 SUR	AAA0156YPZE	1

BARRIO 002607 LA ESPERANZA SUR

Manzana	Estrato manzana	Código predio	Dirección	CHIP	Estrato atípico
56	2	0026075615	CL 82 BIS SUR 0 29 ESTE	AAA0145CZUH	1

BARRIO 002625 ARRAYANES V

Manzana	Estrato manzana	Código predio	Dirección	CHIP	Estrato atípico
60	1	0026256090	CL 64 SUR 2D 55 ESTE AP 1001	AAA0276BBFZ	2

LOCALIDAD 7 - BOSA**BARRIO 004597 SAN BERNARDINO I**

Manzana	Estrato manzana	Código predio	Dirección	CHIP	Estrato atípico
B1	2	0045972216	DG 73 H SUR 78 B 15 MJ	AAA0150MMRU	1

BARRIO 004623 SAN BERNARDINO POTRERITOS

Manzana	Estrato manzana	Código predio	Dirección	CHIP	Estrato atípico
30	1	0046233007	CL 80A SUR 88I 40	AAA0151CDWF	2

BARRIO 004633 SANTA FE BOSA

Manzana	Estrato manzana	Código predio	Dirección	CHIP	Estrato atípico
82	1	0046338211	CL 59 SUR 98C 70	AAA0139XLEP	2

BARRIO 004634 CANAVERALEJO

Manzana	Estrato manzana	Código predio	Dirección	CHIP	Estrato atípico
81	1	0046348123	KR 104A 58 35 SUR	AAA0150FOEP	2

BARRIO 004637 LAS MARGARITAS

Manzana	Estrato manzana	Código predio	Dirección	CHIP	Estrato atípico
72	2	0046377231	CL 69A SUR 89A 23	AAA0151PBYN	1

LOCALIDAD 8 - KENNEDY**BARRIO 004502 HIPOTECO OCCIDENTAL**

Manzana	Estrato manzana	Código predio	Dirección	CHIP	Estrato atípico
79	4	0045027907	KR 69D 1 10 SUR IN 1 AP 101	AAA0203UBUZ	3

BARRIO 004505 PROVIVIENDA OCCIDENTAL

Manzana	Estrato manzana	Código predio	Dirección	CHIP	Estrato atípico
15	3	0045051516	KR 72F 38B 54 SUR	AAA0042CEHY	2

BARRIO 004525 PASTRANA

Manzana	Estrato manzana	Código predio	Dirección	CHIP	Estrato atípico
56	3	0045255627	CL 43A SUR 78H 31	AAA0046TXCX	2
91	3	0045259112	CL 46B SUR 78L 73	AAA0046UELW	2
93	3	0045259330	KR 78K 46B 15 SUR	AAA0046UJBS	2

BARRIO 004534 ROMA

Manzana	Estrato manzana	Código predio	Dirección	CHIP	Estrato atípico
08	3	0045340819	KR 78B 56B 21 SUR	AAA0048CSKL	2
13	3	0045341316	CL 54 SUR 78I 03	AAA0048CZEP	2
14	3	0045341415	KR 78I 54C 03 SUR	AAA0048DAHK	2
26	3	0045342610	KR 78K BIS 54C 32 SUR	AAA0048EAAF	2
26	3	0045342618	KR 78K 54C 07 SUR	AAA0048EAKL	2
27	3	0045342703	KR 78L 54B 04 SUR	AAA0048EAYX	2
28	3	0045342824	KR 78K BIS 54C 37 SUR	AAA0048EDEP	2
29	3	0045342901	KR 78J 55 35 SUR	AAA0048EDKC	2
29	3	0045342917	KR 78M 55 36 SUR	AAA0048EECX	2

BARRIO 004536 EL RUBI

Manzana	Estrato manzana	Código predio	Dirección	CHIP	Estrato atípico
01	3	0045360101	KR 78I 57G 35 SUR	AAA0048MYRU	2
01	3	0045360116	KR 78I 57F 19 SUR	AAA0048MZJZ	2
01	3	0045360118	KR 78I 57F 23 SUR	AAA0048MZLF	2
01	3	0045360119	KR 78I 57F 25 SUR	AAA0048MZMR	2
01	3	0045360120	KR 78I 57F 27 SUR	AAA0048MZNK	2
01	3	0045360121	KR 78I 57F 29 SUR	AAA0048MZOM	2
01	3	0045360122	KR 78I 57F 31 SUR	AAA0048MZPA	2
01	3	0045360123	KR 78I 57F 33 SUR	AAA0048MZRJ	2
01	3	0045360124	KR 78I 57F 35 SUR	AAA0048MZSY	2
01	3	0045360125	KR 78I 57F 37 SUR	AAA0048MZTD	2
01	3	0045360126	KR 78I 57F 41 SUR	AAA0048MZUH	2
01	3	0045360127	KR 78I 57G 03 SUR	AAA0048MZWW	2
01	3	0045360128	KR 78I 57G 07 SUR	AAA0048MZXS	2
01	3	0045360129	KR 78I 57G 09 SUR	AAA0048MZYN	2
01	3	0045360130	KR 78I 57G 13 SUR	AAA0048MZZE	2
01	3	0045360131	KR 78I 57G 15 SUR	AAA0048NAAW	2
01	3	0045360132	KR 78I 57G 19 SUR	AAA0048NABS	2
01	3	0045360133	KR 78I 57G 21 SUR	AAA0048NACN	2
01	3	0045360134	KR 78I 57G 23 SUR	AAA0048NADE	2
01	3	0045360135	KR 78I 57G 25 SUR	AAA0048NAEP	2
01	3	0045360136	KR 78I 57G 27 SUR	AAA0048NAFZ	2
01	3	0045360137	KR 78I 57G 29 SUR	AAA0048NAHK	2
01	3	0045360138	KR 78I 57G 31 SUR	AAA0048NAJZ	2
05	3	0045360501	KR 78I 57H 23 SUR	AAA0048NELF	2
05	3	0045360516	KR 78I 57H 05 SUR	AAA0048NFEA	2
05	3	0045360517	KR 78I 57H 09 SUR	AAA0048NFFT	2
05	3	0045360518	KR 78I 57H 11 SUR	AAA0048NFHY	2
05	3	0045360519	KR 78I 57H 13 SUR	AAA0048NFJH	2
05	3	0045360520	KR 78I 57H 15 SUR	AAA0048NFKL	2
05	3	0045360521	KR 78I 57H 17 SUR	AAA0048NFLW	2
05	3	0045360522	KR 78I 57H 19 SUR	AAA0048NFMS	2
06	3	0045360616	KR 78I 57I 03 SUR	AAA0048NHEA	2
06	3	0045360617	KR 78I 57I 05 SUR	AAA0048NHFT	2
06	3	0045360618	KR 78I 57I 07 SUR	AAA0048NHYY	2
06	3	0045360619	KR 78I 57I 11 SUR	AAA0048NHJH	2
06	3	0045360620	KR 78I 57I 13 SUR	AAA0048NHKL	2
06	3	0045360621	KR 78I 57I 15 SUR	AAA0048NHLW	2
06	3	0045360622	KR 78I 57I 17 SUR	AAA0048NHMS	2
06	3	0045360623	KR 78I 57I 19 SUR	AAA0048NHNN	2
06	3	0045360624	KR 78I 57I 21 SUR	AAA0048NHOE	2
29	3	0045362907	TV 78P 58 30 SUR	AAA0048OPHK	2

BARRIO 004551 HIPOTECHO SUR

Manzana	Estrato manzana	Código predio	Dirección	CHIP	Estrato atípico
41	4	0045514101	AK 68 1 11 MJ	AAA0051OBUH	2
41	4	0045514118	CL 3 BIS 68 40 TO 1 AP 101	AAA0270BAMS	3

BARRIO 004555 PATIO BONITO II

Manzana	Estrato manzana	Código predio	Dirección	CHIP	Estrato atípico
08	2	0045550802	CL 39B SUR 87D 14	AAA0052DLJZ	1

BARRIO 004581 TIMIZA C

Manzana	Estrato manzana	Código predio	Dirección	CHIP	Estrato atípico
55	3	0045815509	KR 78G BIS 43 72 SUR	AAA0044FCCN	2
92	3	0045819210	KR 78B 42C 34 SUR	AAA0044JPJH	2

BARRIO 004582 RENANIA URAPANES

Manzana	Estrato manzana	Código predio	Dirección	CHIP	Estrato atípico
02	3	0045820225	CL 41A SUR 72G 12	AAA0209BHJZ	2

BARRIO 006512 VILLA ALSACIA

Manzana	Estrato manzana	Código predio	Dirección	CHIP	Estrato atípico
02	4	0065120201	KR 71B BIS 12 30 IN 1 AP 101	AAA0196YAAF	3
02	4	0065120202	KR 71B BIS 12 60 TO 13 AP 101	AAA0212FDDE	3
02	4	0065120205	KR 71B BIS 12 60 TO 1 AP 101	AAA0212FFMR	3
02	4	0065120206	KR 71B BIS 12 60 TO 10 AP 101	AAA0212FSHY	3
03	4	0065120309	CL 12A 71B 60 ET 1 CA 1	AAA0194HJJH	3
03	4	0065120310	CL 12A 71B 60 ET 2 CA 101	AAA0194JJMS	3

LOCALIDAD 9 - FONTIBÓN**BARRIO 006416 NA**

Manzana	Estrato manzana	Código predio	Dirección	CHIP	Estrato atípico
NA	NA	0064160405	CL 22J 114A 46 MJ 3	AAA0262ONTD	2
04	3	0064160402	CL 22J 114 A 46 MJ 53	AAA0262JMLF	2

BARRIO 005624 AEROPUERTO EL DORADO

Manzana	Estrato manzana	Código predio	Dirección	CHIP	Estrato atípico
01	0	0056240133	CL 23I BIS 104B 60 MJ	AAA0077UWEA	2

BARRIO 006320 CIUDAD HAYUELOS

Manzana	Estrato manzana	Código predio	Dirección	CHIP	Estrato atípico
47	5	0063204704	KR 79 19A 56 TO 1 AP 1001	AAA0242PRAF	4
47	5	0063204706	KR 79 19A 86 TO 1 AP 1001	AAA0238TNNX	4

BARRIO 006401 VERSALLES FONTIBON

Manzana	Estrato manzana	Código predio	Dirección	CHIP	Estrato atípico
69	3	0064016907	KR 115 22D 18	AAA0077NUCN	1

BARRIO 006405 FERROCAJA FONTIBON

Manzana	Estrato manzana	Código predio	Dirección	CHIP	Estrato atípico
75	3	0064057502	CL 23G BIS A 96F 08	AAA0078RPKC	2

BARRIO 006407 GUADUAL FONTIBON

Manzana	Estrato manzana	Código predio	Dirección	CHIP	Estrato atípico
03	3	0064070340	KR 96G 16F 51 IN 6	AAA0078YSUH	2
03	3	0064070341	KR 96G 16F 51 IN 5	AAA0078YSWW	2
03	3	0064070342	KR 96G 16F 51 IN 4	AAA0078YSXS	2
03	3	0064070343	KR 96G 16F 51 IN 3	AAA0078YSYN	2
03	3	0064070344	KR 96G 16F 51 IN 2	AAA0078YSZE	2
04	3	0064070420	KR 96I 16F 74 IN 1	AAA0078YUOM	2
04	3	0064070422	KR 96I 16F 78 IN 1	AAA0078YUSY	2
15	3	0064071520	CL 16H 96I 09 IN 5	AAA0078ZNSY	2
15	3	0064071521	CL 16H 96I 09 IN 3	AAA0078ZNTD	2
15	3	0064071532	KR 96I 16F 59	AAA0078ZOJH	2

BARRIO 006408 EL CARMEN FONTIBON

Manzana	Estrato manzana	Código predio	Dirección	CHIP	Estrato atípico
20	3	0064082003	CL 16F BIS 104 20	AAA0079CUUZ	2
20	3	0064082005	CL 16F BIS 104 34	AAA0079CUXR	2

BARRIO 006409 BELEN FONTIBON

Manzana	Estrato manzana	Código predio	Dirección	CHIP	Estrato atípico
33	3	0064093329	CL 20 BIS 112 20 MJ	AAA0079OBOM	2
33	3	0064093330	CL 20 BIS 112 28 MJ	AAA0079OBPA	2
33	3	0064093331	CL 20 BIS 112 40	AAA0079OBRJ	2
33	3	0064093332	CL 20 BIS 112 50	AAA0079OBSY	2
33	3	0064093333	CL 20 BIS 112 56	AAA0079OBTD	2
81	3	0064098106	KR 110B BIS 20B 44	AAA0079ROKC	2
81	3	0064098107	KR 110B BIS 20B 30	AAA0079ROLF	2
81	3	0064098109	KR 110B BIS 20B 14	AAA0079RONX	2
81	3	0064098116	KR 111 20B 48 IN 1	AAA0079ROWW	2
81	3	0064098147	KR 110B 20B 42	AAA0155EDZM	2
81	3	0064098150	KR 111 20B 48 IN 2	AAA0255FTZM	2

BARRIO 006413 SAN PABLO JERICO

Manzana	Estrato manzana	Código predio	Dirección	CHIP	Estrato atípico
38	3	0064133801	KR 121A 17D 23	AAA0080ADWW	2

BARRIO 006418 PUENTE GRANDE

Manzana	Estrato manzana	Código predio	Dirección	CHIP	Estrato atípico
18	2	0064181850	TV 128 17 87	AAA0080LTTP	3

LOCALIDAD 10 - ENGATIVÁ**BARRIO 005405 LAS FERIAS OCCIDENTAL**

Manzana	Estrato manzana	Código predio	Dirección	CHIP	Estrato atípico
39	3	0054053927	KR 69R 77 11	AAA0059HLXR	2

BARRIO 005502 LA ESTRADA

Manzana	Estrato manzana	Código predio	Dirección	CHIP	Estrato atípico
18	3	0055021804	CL 71 69C 30	AAA0059TSUH	2

BARRIO 005506 JARDIN BOTANICO

Manzana	Estrato manzana	Código predio	Dirección	CHIP	Estrato atípico
03	3	0055060365	KR 69 47 50 TO 1 AP 1001	AAA0252METD	4

BARRIO 005601 EL MINUTO DE DIOS

Manzana	Estrato manzana	Código predio	Dirección	CHIP	Estrato atípico
55	3	0056015508	DG 82G 72C 31 IN 1	AAA0061DMHY	2
62	3	0056016211	DG 82I 72B 05 CA	AAA0222HSOM	2
62	3	0056016213	DG 82I 72B 21	AAA0061EMLF	2
62	3	0056016214	DG 82I 72B 27	AAA0061EMMR	2
62	3	0056016215	DG 82I 72B 33	AAA0061EMNX	2
62	3	0056016216	DG 82I 72B 41	AAA0061EMOM	2
62	3	0056016218	DG 82I 72C 11	AAA0061EMRJ	2
62	3	0056016219	DG 82I 72C 17	AAA0061EMSY	2
62	3	0056016220	DG 82I 72C 23	AAA0061EMTD	2
62	3	0056016221	DG 82I 72C 29	AAA0243YMWW	2
62	3	0056016222	DG 82I 72C 35	AAA0061EMWW	2
62	3	0056016223	DG 82I 72C 43	AAA0061EMXS	2
62	3	0056016228	TV 72C BIS 82I 25	AAA0061FAKL	2
62	3	0056016230	TV 72C BIS 82I 09	AAA0061FAMS	2
62	3	0056016231	DG 82I 72C 24	AAA0061FANN	2
62	3	0056016233	DG 82I 72C 12	AAA0061FAPP	2
62	3	0056016234	DG 82I 72C 06	AAA0061FARU	2
62	3	0056016235	TV 72C 82I 19	AAA0061FASK	2
62	3	0056016236	TV 72C BIS 82I 20	AAA0061FATO	2
62	3	0056016237	TV 72C BIS 82I 26	AAA0061FAUZ	2
62	3	0056016240	TV 72B BIS 82I 21 CA 1	AAA0246UXKC	2
62	3	0056016241	TV 72B BIS 82I 19	AAA0061FAZL	2
62	3	0056016242	TV 72C 82I 20	AAA0061FBAW	2
62	3	0056016243	DG 82I 72B 34	AAA0061FBBS	2
62	3	0056016244	DG 82I 72B 28	AAA0061FBCN	2
62	3	0056016245	DG 82I 72B 22	AAA0061FBDE	2
62	3	0056016247	DG 82I 72B 12	AAA0061FBFZ	2
62	3	0056016249	TV 72B BIS 82I 20	AAA0061FBJZ	2
62	3	0056016250	TV 72B BIS 82I 26	AAA0061FBKC	2
62	3	0056016251	DG 82I 72A 36	AAA0061FBLF	2
62	3	0056016252	DG 82I 72A 26	AAA0061FBMR	2
62	3	0056016254	DG 82I 72A 10	AAA0061FBOM	2
62	3	0056016256	TV 72B 82H 39	AAA0157RSJH	2
62	3	0056016265	DG 82I 72C 18 MJ	AAA0061FAOE	2

BARRIO 005604 EL REAL

Manzana	Estrato manzana	Código predio	Dirección	CHIP	Estrato atípico
02	3	0056040253	CL 65A 72 48 AP 1001	AAA0273TTFT	4
20	3	0056042029	KR 74B 64F 73	AAA0061RWWF	2
21	3	0056042114	KR 74B 64F 50	AAA0061RXZE	2

BARRIO 005605 EL ENCANTO

Manzana	Estrato manzana	Código predio	Dirección	CHIP	Estrato atípico
25	3	0056052578	AC 63 73A 84 TO 1 AP 1001	AAA0245YOFZ	4

BARRIO 005606 NORMANDIA OCCIDENTAL

Manzana	Estrato manzana	Código predio	Dirección	CHIP	Estrato atípico
44	4	0056064410	KR 74A 49A 52	AAA0062CYMS	3
53	3	0056065301	KR 74B 47 57 AP 101	AAA0062DRDM	4
53	3	0056065325	KR 74B 49A 65 AP	AAA0062DTHY	4
53	3	0056065326	KR 74B 49A 55 AP	AAA0062DTKL	4
53	3	0056065327	KR 74B 49A 51	AAA0062DTLW	4
53	3	0056065328	KR 74B 49A 47	AAA0062DTMS	4
53	3	0056065329	KR 74B 49A 45	AAA0062DTNN	4
53	3	0056065330	KR 74B 49A 41	AAA0062DTOE	4
53	3	0056065331	KR 74B 49A 35	AAA0062DTTP	4
53	3	0056065332	KR 74B 49A 31	AAA0062DTRU	4
53	3	0056065333	KR 74B 49A 27	AAA0062DTSK	4
53	3	0056065334	KR 74B 49A 25	AAA0062DTTO	4

BARRIO 005607 SAN IGNACIO

Manzana	Estrato manzana	Código predio	Dirección	CHIP	Estrato atípico
06	3	0056070648	CL 51B 76B 77	AAA0062JTOE	2

BARRIO 005621 FLORIDA BLANCA

Manzana	Estrato manzana	Código predio	Dirección	CHIP	Estrato atípico
35	3	0056213536	CL 69B 90B 96	AAA0065EFLW	2
59	3	0056215926	KR 88 68A 25	AAA0065FSLW	2
80	3	0056218001	CL 66A 86A 10	AAA0065HXSX	2

BARRIO 005628 GARCES NAVAS ORIENTAL

Manzana	Estrato manzana	Código predio	Dirección	CHIP	Estrato atípico
93	3	0056289319	CL 74A 104 75	AAA0066WDNX	2

BARRIO 005669 EL GACO

Manzana	Estrato manzana	Código predio	Dirección	CHIP	Estrato atípico
21	2	0056692102	CL 77B 120A 45 TO 1 AP 1001	AAA0244ENWW	4
50	4	0056695008	CL 77 129 50 TO 1 AP 101	AAA0273MYAF	2

BARRIO 005679 SAN ANTONIO ENGATIVA

Manzana	Estrato manzana	Código predio	Dirección	CHIP	Estrato atípico
54	2	0056795402	CL 65 108 18 MJ	AAA0174ATAW	1
54	2	0056795432	CL 65A 108 11 MJ	AAA0152DNKL	1
55	2	0056795530	CL 65 108 17 MJ	AAA0152DOSY	1

LOCALIDAD 11 - SUBA

BARRIO 005402 SANTA ROSA

Manzana	Estrato manzana	Código predio	Dirección	CHIP	Estrato atípico
15	3	0054021501	CL 101 70C 04	AAA0058NWHY	4
15	3	0054021502	CL 101 70C 12	AAA0058NWJH	4
15	3	0054021503	CL 101 70C 18	AAA0058NWKL	4
15	3	0054021504	CL 101 70C 24	AAA0058NWLW	4
15	3	0054021505	CL 101 70C 30	AAA0058NWMS	4
15	3	0054021506	CL 101 70C 38	AAA0058NWN	4
15	3	0054021507	CL 101 70C 44	AAA0058NWOE	4
15	3	0054021508	CL 101 70D 06	AAA0058NWPP	4
15	3	0054021509	CL 101 70D 14	AAA0058NWRU	4
15	3	0054021510	CL 101 70D 20	AAA0058NWSK	4
15	3	0054021511	CL 101 70D 28	AAA0058NWTO	4
15	3	0054021512	CL 101 70D 34	AAA0058NWUJ	4
15	3	0054021513	CL 101 70D 42	AAA0058NWWF	4
15	3	0054021514	CL 101 70F 04	AAA0058NWXR	4
15	3	0054021515	CL 101 70F 12	AAA0058NWYX	4
15	3	0054021516	CL 101 70F 20	AAA0058NWZM	4
15	3	0054021517	CL 101 70F 26	AAA0058NXAW	4
28	3	0054022810	CL 103 70 91	AAA0058ONHY	4
28	3	0054022812	CL 103 70 79	AAA0058ONKL	4
28	3	0054022813	CL 103 70 71	AAA0058ONLW	4
28	3	0054022814	CL 103 70 67	AAA0058ONMS	4
28	3	0054022815	CL 103 70 61	AAA0058ONOE	4
28	3	0054022816	CL 103 70 55	AAA0058ONPP	4
28	3	0054022817	CL 103 70 49	AAA0058ONRU	4
28	3	0054022818	CL 103 70 41	AAA0058ONSK	4
30	3	0054023017	CL 103 70B 89	AAA0058OOXS	4
30	3	0054023018	CL 103 70B 81	AAA0058OOYN	4
30	3	0054023019	CL 103 70B 75	AAA0058OOZE	4
30	3	0054023020	CL 103 70B 67	AAA0058OPAF	4
30	3	0054023021	CL 103 70B 65	AAA0058OPBR	4
30	3	0054023022	CL 103 70B 55	AAA0058OPCX	4
30	3	0054023023	CL 103 70B 49	AAA0058OPDM	4
30	3	0054023025	CL 103 70B 39	AAA0058OPFT	4
30	3	0054023026	CL 103 70B 29	AAA0058OPHY	4
30	3	0054023029	CL 103 70B 11	AAA0058OPLW	4
34	3	0054023401	CL 101 70B 16	AAA0058OWZE	4
34	3	0054023402	CL 101 70B 22	AAA0058OXAF	4
34	3	0054023403	CL 101 70B 28	AAA0058OXBR	4
34	3	0054023404	CL 101 70B 34	AAA0058OXCX	4
34	3	0054023405	CL 101 70B 38	AAA0058OXEA	4
34	3	0054023406	CL 101 70B 44	AAA0058OXFT	4
34	3	0054023407	CL 101 70B 48	AAA0058OXHY	4
34	3	0054023408	CL 101 70B 54	AAA0058OXJH	4
34	3	0054023409	CL 101 70B 58	AAA0058OXKL	4
34	3	0054023410	CL 101 70B 62	AAA0058OXLW	4
34	3	0054023411	CL 101 70B 66	AAA0058OXMS	4
34	3	0054023412	CL 101 70B 70	AAA0058OXNN	4
34	3	0054023413	CL 101 70B 74	AAA0058OXOE	4
34	3	0054023414	CL 101 70B 78	AAA0058OXPP	4
34	3	0054023415	CL 101 70B 82	AAA0058OXRU	4
34	3	0054023416	CL 101 70B 86	AAA0058OXSK	4
34	3	0054023417	CL 101 70B 90	AAA0058OXTO	4
34	3	0054023418	CL 101 70B 94	AAA0058OXUZ	4
35	3	0054023502	CL 101 70 26	AAA0058PAAF	4
35	3	0054023503	CL 101 70 32	AAA0058PABR	4
35	3	0054023504	CL 101 70 38	AAA0058PACX	4
35	3	0054023505	CL 101 70 44	AAA0058PADM	4
35	3	0054023506	CL 101 70 50	AAA0058PAEA	4
35	3	0054023507	CL 101 70A 02	AAA0058PAFT	4
35	3	0054023508	CL 101 70A 08	AAA0058PAHY	4
35	3	0054023509	CL 101 70A 14	AAA0058PAJH	4
35	3	0054023510	CL 101 70A 20	AAA0058PAKL	4
35	3	0054023511	CL 101 70A 26	AAA0058PALW	4
35	3	0054023512	CL 101 70A 32	AAA0058PAMS	4
35	3	0054023513	CL 101 70A 38	AAA0058PANN	4

BARRIO 009102 BRITALIA

Manzana	Estrato manzana	Código predio	Dirección	CHIP	Estrato atípico
08	4	0091020811	KR 55A 168A 67	AAA0117STUZ	3
08	4	0091020812	KR 55A 168A 63	AAA0117STWF	3
08	4	0091020813	KR 55A 168A 55	AAA0117STXR	3
86	3	0091028634	CL 162 55 69 IN 1 AP 1001	AAA0250HSAF	4
86	3	0091028676	KR 55 BIS 161A 60	AAA0118KFZE	2
88	3	0091028850	KR 56 160 70	AAA0118KSJH	2

BARRIO 009103 CANTAGALLO

Manzana	Estrato manzana	Código predio	Dirección	CHIP	Estrato atípico
02	3	0091030220	KR 56A 159 68	AAA0118KZCN	2
02	3	0091030225	KR 57 159 74	AAA0118KZJZ	2
02	3	0091030227	CL 160 56A 59	AAA0118KZLF	2
02	3	0091030228	CL 160 56A 51	AAA0118KZMR	2
02	3	0091030230	KR 57 159 62	AAA0118KZOM	2
02	3	0091030231	KR 57 159 56	AAA0118KZPA	2
02	3	0091030232	KR 57 159 68 IN 2	AAA0118KZRJ	2
02	3	0091030233	KR 57 159 68 IN 1	AAA0118KZSY	2
21	5	0091032112	CL 159 54 70 TO 1 AP 1001	AAA0255LMYN	4
21	5	0091032113	CL 161 54 87 TO 1 AP 1001	AAA0255ESEA	4

BARRIO 009105 PRADO PINZON

Manzana	Estrato manzana	Código predio	Dirección	CHIP	Estrato atípico
02	4	0091050207	CL 143 53 59	AAA0119CNNN	3
02	4	0091050209	CL 143 53 49	AAA0119CNPP	3
02	4	0091050210	CL 143 53 45	AAA0119CNRU	3
02	4	0091050211	CL 143 53 41	AAA0119CNSK	3
02	4	0091050212	CL 143 53 35	AAA0119CNTO	3
02	4	0091050213	CL 143 53 25	AAA0119CNUZ	3
02	4	0091050214	CL 143 53 19	AAA0119CNWF	3
02	4	0091050220	CL 143 53 07	AAA0119COBS	3
02	4	0091050259	CL 143 53 57	AAA0162YMBS	3
02	4	0091050260	CL 143 53 53	AAA0162YMCN	3
75	3	0091057516	KR 53 144 15 AP 1001	AAA0221JJTD	4

BARRIO 009108 CIUDAD JARDIN NORTE

Manzana	Estrato manzana	Código predio	Dirección	CHIP	Estrato atípico
02	5	0091080203	CL 131 59D 71	AAA0120EFSK	3
02	5	0091080204	CL 131 59D 63	AAA0120EFTO	3
02	5	0091080205	CL 131 59D 53	AAA0120EFUZ	3
02	5	0091080206	CL 131 59D 47	AAA0120EFWF	3
02	5	0091080207	CL 131 59D 39	AAA0120EFXR	3
02	5	0091080208	CL 131 59D 31	AAA0120EFYX	3
02	5	0091080209	CL 131 59D 23	AAA0120EFZM	3
02	5	0091080210	CL 131 59D 15	AAA0120EHAF	3
02	5	0091080211	CL 131 59D 05	AAA0120EHBR	3
02	5	0091080212	CL 131 59D 09	AAA0120EHCX	3

BARRIO 009116 PRADO VERANIEGO NORTE

Manzana	Estrato manzana	Código predio	Dirección	CHIP	Estrato atípico
09	3	0091160923	CL 129B 57A 87 AP	AAA0123CNEP	4
09	3	0091160924	CL 129B 57A 75 AP	AAA0123CNKC	4
09	3	0091160925	CL 129B 57A 63 AP	AAA0123CNOM	4
09	3	0091160926	CL 129B 57A 57 AP	AAA0123CNRJ	4
09	3	0091160927	CL 129B 57A 51 AP	AAA0123CNTD	4
09	3	0091160928	CL 129B 57A 47 AP	AAA0123CNWW	4
09	3	0091160929	CL 129B 57A 41 AP	AAA0123CNYN	4
09	3	0091160930	CL 129B 57A 33 AP	AAA0123COAF	4
09	3	0091160931	CL 129B 57A 21 AP	AAA0123COEA	4
09	3	0091160932	CL 129B 57A 09 AP	AAA0123COKL	4
09	3	0091160933	CL 129B 57A 01 AP	AAA0123COOE	4
09	3	0091160934	CL 129B 57 29 AP	AAA0123CORU	4
09	3	0091160935	CL 129B 57 21 AP	AAA0123COWF	4
09	3	0091160936	CL 129B 57 13 AP	AAA0123CPAW	4
09	3	0091160937	CL 129B 57 05 AP	AAA0123CPEP	4
09	3	0091160938	CL 129B 56B 43 AP	AAA0123CPKC	4
09	3	0091160939	CL 129B 56B 31 AP	AAA0123CPOM	4
58	3	0091166430	TV 53D 129 30 AP 1001	AAA0256NOHY	4

BARRIO 009117 PRADO VERANIEGO SUR

Manzana	Estrato manzana	Código predio	Dirección	CHIP	Estrato atípico
12	5	0091171204	CL 128B 57 18 AP 101	AAA0123OEKL	4
12	5	0091171215	KR 57A 128B 64 AP 101	AAA0123OHAW	4
12	5	0091171217	KR 57A 128B 74 AP 101	AAA0123OHRJ	4
12	5	0091171218	KR 57A 128B 82 AP 101	AAA0123OJHK	4
12	5	0091171220	KR 57A 128B 90 AP 101	AAA0123OJRJ	4
12	5	0091171222	DG 128B BIS 57 03 AP 101	AAA0123OKEA	4
12	5	0091171223	DG 128B BIS 56D 23 AP 101	AAA0230RXMR	4
12	5	0091171224	KR 56D 128B 89 AP 101	AAA0123OKRU	4
12	5	0091171225	KR 56D 128B 81 AP 101	AAA0123OLFZ	4
12	5	0091171226	KR 56D 128B 75 AP 101	AAA0123OLWW	4
12	5	0091171227	KR 56D 128B 69 AP 101	AAA0123OMYX	4
12	5	0091171228	KR 56D 128B 65 AP 101	AAA0123ONPA	4
12	5	0091171243	KR 57A 128B 68 AP 101	AAA0205UHCX	4
33	2	0091173319	CL 128A 54B 56 TO 1 AP 1001	AAA0255BONX	4
56	3	0091175606	CL 128C 56A 45 MJ	AAA0166MTYX	2

BARRIO 009123 NIZA NORTE

Manzana	Estrato manzana	Código predio	Dirección	CHIP	Estrato atípico
10	5	0091231001	CL 127A 70G 08 AP 101	AAA0259ZLXR	4

BARRIO 009127 ANDES NORTE

Manzana	Estrato manzana	Código predio	Dirección	CHIP	Estrato atípico
11	4	0091271110	KR 66 107 52	AAA0126ODNN	3

BARRIO 009128 EL PLAN

Manzana	Estrato manzana	Código predio	Dirección	CHIP	Estrato atípico
09	4	0091280902	CL 152 58 50 IN 1 AP 1001	AAA0191EEBS	5
15	4	0091281241	CL 152 72 50 CA 1	AAA0208WWTO	5

BARRIO 009130 CANODROMO

Manzana	Estrato manzana	Código predio	Dirección	CHIP	Estrato atípico
10	3	0091301001	CL 127C 49 18 AP 201	AAA0126YDDM	4
10	3	0091301003	CL 127C 49 88 AP 201	AAA0126YKCN	4
50	4	0091305010	CL 127D 46 23	AAA0127AELW	3
53	4	0091305303	CL 127A 46 16	AAA0127AKSK	5
53	4	0091305304	CL 127A 46 24	AAA0127AKTO	5
53	4	0091305305	CL 127A 46 32	AAA0127AKUZ	5
53	4	0091305306	CL 127A 46 40	AAA0127AKWF	5
53	4	0091305307	CL 127A 46 48	AAA0127AKXR	5
53	4	0091305308	CL 127A 46 54	AAA0127AKYX	5
53	4	0091305309	CL 127A 46 62	AAA0127AKZM	5
53	4	0091305310	CL 127A 46 70	AAA0127ALAW	5
53	4	0091305311	CL 127A 46 78	AAA0127ALBS	5
53	4	0091305312	CL 127A 46 86	AAA0127ALCN	5
53	4	0091305327	CL 127A 46 06	AAA0127ALSY	5
53	4	0091305328	CL 127A 46 94	AAA0127ALUH	5
65	4	0091306502	CL 127A 45 22	AAA0127ASTO	5
65	4	0091306503	CL 127A 45 32	AAA0127ASUZ	5
65	4	0091306504	CL 127A 45 42	AAA0127ASWF	5
65	4	0091306505	CL 127A 45 52	AAA0127ASXR	5
65	4	0091306506	CL 127A 45A 06	AAA0127ASYX	5
65	4	0091306507	CL 127A 45A 16	AAA0127ASZM	5
65	4	0091306508	CL 127A 45A 26	AAA0127ATAW	5
65	4	0091306509	CL 127A 45A 36	AAA0127ATBS	5
65	4	0091306511	CL 127A 45A 56	AAA0127ATDE	5
65	4	0091306512	CL 127A 45B 04	AAA0127ATEP	5
65	4	0091306513	CL 127A 45B 14	AAA0127ATFZ	5
65	4	0091306514	CL 127A 45B 24	AAA0127ATHK	5
65	4	0091306515	CL 127A 45B 36	AAA0127ATJZ	5
65	4	0091306516	CL 127B 45 77	AAA0127ATKC	5

BARRIO 009132 ESCUELA DE CARABINEROS

Manzana	Estrato manzana	Código predio	Dirección	CHIP	Estrato atípico
04	4	0091320402	KR 76 145 14	AAA0127OXRJ	2
04	4	0091320403	KR 76 145 20	AAA0127OXSJ	2
04	4	0091320405	KR 76 145 36	AAA0127OXUH	2
04	4	0091320406	KR 76 145 50	AAA0127OXWW	2
04	4	0091320414	KR 75C 146C 50	AAA0127OYEA	2
04	4	0091320415	KR 75C 146C 60	AAA0127OYFT	2
04	4	0091320416	KR 75C 146D 06	AAA0127OYHY	2
04	4	0091320417	KR 75C 146D 10	AAA0127OYJH	2
04	4	0091320428	CL 146B BIS 75C 41	AAA0236HWKL	2

BARRIO 009135 PORTALES DEL NORTE

Manzana	Estrato manzana	Código predio	Dirección	CHIP	Estrato atípico
01	3	0091350117	AK 58 169A 19 AP 1001	AAA0218RDSY	4
02	4	0091350226	CL 168 65 50 IN 1	AAA0163OAWF	3
02	4	0091350227	CL 168 65 50 IN 107	AAA0163OFMR	3
06	4	0091350608	KR 74 163 74 IN 10	AAA0128LDSY	2
06	4	0091350609	KR 74 163 74 IN 9	AAA0128LDTD	2
06	4	0091350610	KR 74 163 74 IN 8	AAA0128LDUH	2
06	4	0091350611	KR 74 163 74 IN 7	AAA0128LDWW	2
06	4	0091350612	KR 74 163 74 IN 13	AAA0128LDXS	2
06	4	0091350613	KR 74 163 74 IN 5	AAA0128LDYN	2
06	4	0091350614	KR 74 163 74 IN 12	AAA0128LDZE	2
06	4	0091350615	KR 74 163 74 IN 3	AAA0128LEAF	2
06	4	0091350616	KR 74 163 74 IN 11	AAA0128LEBR	2
06	4	0091350617	KR 74 163 74 IN 1	AAA0128LECX	2
06	4	0091350629	CL 167 73A 51 IN 1 AP 101	AAA0179BDUH	3
45	4	0091354502	CL 167 65 86 IN 1 AP 101	AAA0128PXPAP	3
45	4	0091354507	CL 167 65 28 MJ 3	AAA0182CZUZ	3
64	4	0091356402	KR 73 163 64 IN 1 AP 104	AAA0166WETD	3

BARRIO 009207 VILLA ELISA

Manzana	Estrato manzana	Código predio	Dirección	CHIP	Estrato atípico
03	3	0092070323	KR 92 132A 02	AAA0130FKNX	2
26	3	0092072601	CL 135A 95B 04	AAA0130CPBS	2
27	3	0092072737	CL 135A 95D 28	AAA0159DWMS	2
31	3	0092073109	CL 132C 94B 60 IN 1	AAA0130CWRU	1
33	3	0092073347	KR 94B 132A 37 IN 1	AAA0130DAAW	2
33	3	0092073348	KR 94B 132A 37 IN 2	AAA0130DAEP	2
33	3	0092073349	KR 94B 132A 37 IN 3	AAA0130DABS	2
33	3	0092073350	KR 94B 132A 37 IN 4	AAA0130DACN	2
33	3	0092073365	KR 94B 132A 37 IN 6	AAA0159UWRJ	2
33	3	0092073367	KR 94B 132 35 IN 2	AAA0160ASWW	2
33	3	0092073369	KR 94B 132 35 IN 4	AAA0160ATAF	2
33	3	0092073370	KR 94B 132 35 IN 6	AAA0160ASYN	2
33	3	0092073371	KR 94B 132 35 IN 7	AAA0160ASZE	2
34	3	0092073421	CL 132C 94F 29	AAA0130DBNN	2
34	3	0092073427	KR 95 132D 20	AAA0130DBUZ	2
69	3	0092076912	KR 93 132 73	AAA0130FJKL	2
77	3	0092077747	CL 132A 92 08	AAA0130FLWF	2
77	3	0092077791	CL 132A 92 19	AAA0130FNUZ	2
85	3	0092078516	CL 134A 95B 24	AAA0130LKMR	2
96	3	0092079631	KR 93A 132 55	AAA0190KPTD	2
96	3	0092079632	KR 93A 132 49	AAA0159DZSY	2

BARRIO 009208 COSTA AZUL

Manzana	Estrato manzana	Código predio	Dirección	CHIP	Estrato atípico
73	3	0092087333	CL 139 103D 29 MJ 4	AAA0176JHTO	2

BARRIO 009210 LAS FLORES

Manzana	Estrato manzana	Código predio	Dirección	CHIP	Estrato atípico
69	2	0092106912	KR 100 140A 81	AAA0131CDPP	1

BARRIO 009212 SUBA URBANO

Manzana	Estrato manzana	Código predio	Dirección	CHIP	Estrato atípico
18	3	0092121818	KR 84C 145 30	AAA0131UOHK	4
18	3	0092121819	KR 84C 145 36	AAA0131UOJZ	4
18	3	0092121834	KR 84C 145 96	AAA0131UPBR	2
Z9	4	0092123025	CL 152A 91 42	AAA0153MUNX	3
Z9	4	0092123026	CL 152A 91 48	AAA0153MUSY	3
Z9	4	0092123027	CL 152A 91 54	AAA0153MUZE	3
Z9	4	0092123028	CL 152A 91 60	AAA0153MWBS	3
Z9	4	0092123029	CL 152A 91 66	AAA0153MWDE	3
Z9	4	0092123030	CL 152A 91 70 IN 2	AAA0153MWKC	3
Z9	4	0092123031	CL 152A 91 76	AAA0153MWMR	3
Z9	4	0092123032	CL 152A 91 80	AAA0153MWRJ	3
Z9	4	0092123033	CL 152A 91 86	AAA0153MWUH	3
Z9	4	0092123034	CL 152A 91 90	AAA0153MXMS	3
Z9	4	0092123035	CL 152A 91 94 IN 2	AAA0153MXHY	3

BARRIO 009214 TUNA ALTA

Manzana	Estrato manzana	Código predio	Dirección	CHIP	Estrato atípico
18	4	0092141801	CL 154A 89 40	AAA0132COCX	3
18	4	0092141802	CL 154A 89 96	AAA0132CODM	2
18	4	0092141803	KR 90 154A 12	AAA0132COEA	2
18	4	0092141804	KR 90 154A 30	AAA0132COFT	2
18	4	0092141805	KR 90 154A 32	AAA0132COHY	2
18	4	0092141814	KR 90 156 96	AAA0132COUZ	2
18	4	0092141815	CL 157 89 71	AAA0132COWF	2
18	4	0092141816	CL 157 89 67	AAA0132COXR	2
18	4	0092141817	CL 157 89 59	AAA0132COYX	2
18	4	0092141818	CL 157 89 49	AAA0132COZM	2
18	4	0092141819	CL 157 89 45	AAA0132CPAW	2
18	4	0092141820	CL 157 89 35 CA	AAA0246UXDE	2
18	4	0092141823	KR 89 156 83	AAA0132CPEP	2
18	4	0092141824	KR 89 156 79	AAA0132CPFZ	2
18	4	0092141825	KR 89 156 75	AAA0132CPHK	2
18	4	0092141831	KR 89 155B 09	AAA0132CPOM	2
18	4	0092141832	KR 89 154C 41	AAA0132CPPA	2
18	4	0092141836	KR 89 154A 41	AAA0132CPUH	2
18	4	0092141838	KR 89 154A 29	AAA0132CPXS	2
18	4	0092141839	KR 89 154A 27	AAA0132CPYN	2
18	4	0092141840	KR 89 154A 17	AAA0132CPZE	2
18	4	0092141844	KR 89 156 95	AAA0154TEMR	2
18	4	0092141845	CL 157 89 15	AAA0154TENX	2
18	4	0092141846	KR 90 154A 58	AAA0144KZXR	2
18	4	0092141848	KR 89 154C 23	AAA0162RBAW	2
18	4	0092141850	CL 157 89 75 MJ 1	AAA0132CONN	2
18	4	0092141859	KR 89 154C 09	AAA0223LHMR	2
18	4	0092141860	KR 89 154C 11	AAA0223LHLF	2
18	4	0092141861	KR 89 154C 13	AAA0223LHOM	2
18	4	0092141862	KR 89 154C 15	AAA0223LHPA	2
18	4	0092141864	CL 157 89 41	AAA0228BESY	2
18	4	0092141865	CL 157 89 39	AAA0228BETD	2
18	4	0092141866	KR 89 154C 17	AAA0228HJRU	2
18	4	0092141868	KR 89 154C 19	AAA0249FFRJ	2
18	4	0092141871	KR 89 154C 21 IN 2	AAA0249FFUH	2
18	4	0092141872	KR 89 154C 21 IN 3	AAA0249FFWW	2
39	4	0092143903	KR 91 152A 40	AAA0132CZYN	3
39	4	0092143904	KR 91 152A 56	AAA0132CZZE	2
39	4	0092143905	KR 91 152A 70	AAA0132DAAW	2
39	4	0092143911	KR 90 152A 05 IN 2	AAA0132DAHK	3
39	4	0092143912	KR 90 152A 05 IN 3	AAA0132DAJZ	3
39	4	0092143913	KR 90 152A 05 IN 4	AAA0132DAKC	3
39	4	0092143914	KR 90 152A 07	AAA0132DALF	3
48	5	0092144816	CL 154 91 56 TO 1 AP 201	AAA0233TTRU	4
49	5	0092144908	KR 90 159A 26 IN 4	AAA0132ECJH	3
49	5	0092144909	KR 90 159A 26 IN 3	AAA0132ECKL	4
49	5	0092144910	KR 90 159A 26 IN 2	AAA0132ECLW	4
50	1	0092145001	TV 88 157 15	AAA0132ECPP	5
51	4	0092145101	KR 90 159A 74	AAA0132ECWF	2

BARRIO 009219 CAMPANELLA

Manzana	Estrato manzana	Código predio	Dirección	CHIP	Estrato atípico
13	3	0092191302	AC 153 94 10 IN 2	AAA0133DPEP	2
13	3	0092191309	KR 96 153 49	AAA0133DPNX	2
13	3	0092191312	KR 96 153 89	AAA0133DPRJ	2
13	3	0092191314	AC 153 94 10 IN 5	AAA0133DPTD	2
13	3	0092191315	KR 97 153 40	AAA0133DPUH	2
13	3	0092191320	KR 97 153 30	AAA0133DRBS	2
13	3	0092191323	KR 97 153 62	AAA0133DREP	2
13	3	0092191324	KR 97 153 66	AAA0133DRFZ	2
13	3	0092191326	KR 97 153 76	AAA0133DRJZ	2
13	3	0092191327	KR 97 153 84	AAA0133DRKC	2
13	3	0092191335	KR 96 153 79	AAA0198REXS	2
13	3	0092191336	KR 96 153 75	AAA0198REYN	2
13	3	0092191348	KR 96 153 43	AAA0159LTFZ	2
13	3	0092191353	KR 97 153 50	AAA0160FWMS	2
13	3	0092191367	KR 97 153 50 IN 1	AAA0160FWNN	2
13	3	0092191377	KR 97 153 54	AAA0133DWNN	2
13	3	0092191378	KR 97 153 58	AAA0133DWOE	2
13	3	0092191383	KR 96 153 57	AAA0133DWUZ	2
13	3	0092191384	KR 96 153 63	AAA0133DWWF	2
13	3	0092191385	KR 96 153 67	AAA0133DWXR	2
13	3	0092191386	KR 96 153 89 IN 1	AAA0163JWHK	2
13	3	0092191396	AC 153 94 10 IN 3	AAA0133DXKC	2
13	3	0092191397	AC 153 94 10 IN 4	AAA0133DXLF	2
22	2	0092192294	CL 154A 96 55 CA 1	AAA0190EJLF	3

BARRIO 009220 LAGO DE SUBA

Manzana	Estrato manzana	Código predio	Dirección	CHIP	Estrato atípico
43	2	0092204334	CL 131C 103C 13 CA	AAA0257DKKC	3

BARRIO 009221 LA CHUCUA

Manzana	Estrato manzana	Código predio	Dirección	CHIP	Estrato atípico
09	3	0092210909	KR 98B 136 30	AAA0133LDDE	2
09	3	0092210910	KR 98B 136 42	AAA0133LDEP	2
09	3	0092210921	CL 137A 98 17	AAA0133LDSY	2
25	3	0092212519	CL 136 98A 15	AAA0133LZCN	2
37	3	0092213701	CL 138 101 06	AAA0133MOAW	2

BARRIO 009222 ALTOS DE CHOZICA

Manzana	Estrato manzana	Código predio	Dirección	CHIP	Estrato atípico
11	3	0092221122	DG 136 87 34	AAA0251NUBS	6
12	3	0092221206	DG 136 86 10	AAA0133RYFT	6
12	3	0092221207	DG 136 86 40	AAA0133RYHY	6
12	3	0092221208	DG 136 87 10	AAA0133RYJH	6
12	3	0092221233	DG 136 84B 18	AAA0133UBOE	6
12	3	0092221237	DG 136 84 02	AAA0167RSLF	6
36	4	0092223601	KR 91 133 20 IN 1 AP 101	AAA0133UEOM	3

BARRIO 009226 SALITRE SUBA

Manzana	Estrato manzana	Código predio	Dirección	CHIP	Estrato atípico
22	3	0092262208	KR 94 157 38	AAA0134ORWW	2
22	3	0092262209	KR 94 157 44	AAA0134ORXS	2

BARRIO 009231 SUBA CERROS

Manzana	Estrato manzana	Código predio	Dirección	CHIP	Estrato atípico
06	6	0092310606	KR 80 145 14	AAA0132HREA	2
06	6	0092310607	KR 80 145 28	AAA0132HRDM	3
32	4	0092313206	KR 80 152 52	AAA0142FWYX	3
35	2	0092317983	CL 156 80 31	AAA0142FZZE	4
63	2	0092316349	KR 86 146 50	AAA0142FYJH	4
63	2	0092316350	KR 86 146 96	AAA0142FXDE	4
83	2	0092318327	KR 80 145 61	AAA0142JZLF	4

BARRIO 009242 TUNA BAJA

Manzana	Estrato manzana	Código predio	Dirección	CHIP	Estrato atípico
35	2	0092423552	KR 103B 154 61 AP 1001	AAA0267FAXR	3
49	2	0092424901	KR 100 155C 05	AAA0136RRKL	3
49	2	0092424902	KR 100 155C 03 IN 1	AAA0136RRLW	3

BARRIO 009249 VEREDA SUBA NARANJOS

Manzana	Estrato manzana	Código predio	Dirección	CHIP	Estrato atípico
01	6	0092490101	KR 80 129 21 IN 25	AAA0142FKMS	2
02	6	0092490204	KR 78A 131 63 IN 25	AAA0142FMOE	5
17	6	0092491717	DG 134 84B 19	AAA0142FPJZ	3
64	6	0092496413	KR 83 128F 72	AAA0194HFWF	2

BARRIO 009256 SANTA CECILIA

Manzana	Estrato manzana	Código predio	Dirección	CHIP	Estrato atípico
39	2	0092563925	CL 133 156A 16	AAA0141KAJH	1

BARRIO 009263 VILLA ALCAZAR

Manzana	Estrato manzana	Código predio	Dirección	CHIP	Estrato atípico
49	2	0092634931	CL 129C 88D 10 TO 1 AP 1001	AAA0260XAPA	3

BARRIO 009265 VEREDA SUBA CERROS II

Manzana	Estrato manzana	Código predio	Dirección	CHIP	Estrato atípico
01	3	0092650105	CL 165 76 51	AAA0142KECN	2
04	2	0092650401	KR 80 156 75	AAA0142KDBR	4
04	2	0092650402	KR 89 156 90	AAA0142KDJD	4
05	2	0092650513	TV 88 157 49	AAA0142KCUH	3
05	2	0092650514	TV 88 157 75	AAA0142KCWW	3
X2	4	0092650310	TV 88 157 80	AAA0142KFKL	2
X2	4	0092650312	TV 88 157 92	AAA0142KFMS	2
X2	4	0092650313	CL 159 80 07 IN 3	AAA0142KFOE	2
X2	4	0092650314	CL 159 80 07 IN 2	AAA0142KFPP	2
X2	4	0092650315	CL 159 80 07 IN 1	AAA0142KFRU	2

LOCALIDAD 12 - BARRIOS UNIDOS**BARRIO 005104 EL ROSARIO**

Manzana	Estrato manzana	Código predio	Dirección	CHIP	Estrato atípico
06	3	0051040608	KR 36A 63C 70 AP 1001	AAA0263APLW	4
06	3	0051040622	KR 35 63C 17 AP 1001	AAA0272MESY	4

BARRIO 005203 SAN FERNANDO

Manzana	Estrato manzana	Código predio	Dirección	CHIP	Estrato atípico
44	3	0052034434	KR 57B 75 01	AAA0056OKPA	2

BARRIO 005304 LA CASTELLANA

Manzana	Estrato manzana	Código predio	Dirección	CHIP	Estrato atípico
55	5	0053045508	CL 99 49 48	AAA0057NRMS	4
55	5	0053045512	CL 99 49 66	AAA0057NRRU	4

BARRIO 005307 LOS ANDES

Manzana	Estrato manzana	Código predio	Dirección	CHIP	Estrato atípico
55	3	0053075518	CL 98A 61 10	AAA0057XDTO	4
55	3	0053075519	CL 98A 61 16	AAA0057XDUZ	4
55	3	0053075520	CL 98A 61 20	AAA0057XDWF	4
55	3	0053075521	CL 98A 61 24	AAA0057XDXR	4
55	3	0053075522	CL 98A 61 30	AAA0057XDYX	4
55	3	0053075523	CL 98A 61 34	AAA0057XDZM	4
55	3	0053075524	CL 98A 61 38	AAA0057XEAW	4
55	3	0053075525	CL 98A 61 42	AAA0057XEBS	4
55	3	0053075526	CL 98A 61 48	AAA0057XECN	4
55	3	0053075528	CL 98A 61 62	AAA0057XEEP	4
55	3	0053075530	CL 98A 61 86	AAA0057XEHK	4
55	3	0053075531	KR 62 98A 32 AP 101	AAA0057XEJZ	4
55	3	0053075532	KR 62 98A 58 AP 101	AAA0057XESY	4
55	3	0053075533	KR 62 98A 66 AP 101	AAA0057XEWV	4
55	3	0053075534	KR 62 98B 12	AAA0057XEYN	4
56	4	0053075673	CL 98A 60 91	AAA0057XMRJ	3
56	4	0053075676	CL 98A 60 77	AAA0057XMUH	3
56	4	0053075677	CL 98A 60 73	AAA0057XMWW	3
56	4	0053075681	CL 98A 60 49	AAA0057XNAF	3
56	4	0053075682	CL 98A 60 45	AAA0057XNBR	3
56	4	0053075686	CL 98A 60 15	AAA0057XNFT	3
56	4	0053075687	KR 60 97A 73	AAA0057XNHY	3
56	4	0053075688	KR 60 97A 65	AAA0057XNJH	3
56	4	0053075689	KR 60 97A 57	AAA0057XNKL	3
56	4	0053075693	KR 60 97A 45	AAA0057XNOE	3

BARRIO 005308 RIONEGRO

Manzana	Estrato manzana	Código predio	Dirección	CHIP	Estrato atípico
36	3	0053083623	KR 57 94C 15	AAA0058BSTO	2

BARRIO 007309 BENJAMIN HERRERA

Manzana	Estrato manzana	Código predio	Dirección	CHIP	Estrato atípico
01	3	0073090162	CL 63D BIS 28A 52 TO 1 AP 1001	AAA0271NUNX	4

BARRIO 007401 POLO CLUB

Manzana	Estrato manzana	Código predio	Dirección	CHIP	Estrato atípico
27	4	0074012728	CL 82A 22 43	AAA0086KZOM	3
27	4	0074012729	CL 82A 22 37	AAA0086KZPA	3
27	4	0074012731	CL 82A 22 23	AAA0086KZTD	3
27	4	0074012733	CL 82A 22 13	AAA0086KZXS	3
27	4	0074012751	CL 82A 22 31	AAA0086KZSY	3

LOCALIDAD 13 - TEUSAQUILLO**BARRIO 006210 CENTRO NARINO**

Manzana	Estrato manzana	Código predio	Dirección	CHIP	Estrato atípico
01	3	0062100101	KR 33 23 51	AAA0074FMPP	2

BARRIO 006217 CIUDAD SALITRE SUR-ORIENTAL

Manzana	Estrato manzana	Código predio	Dirección	CHIP	Estrato atípico
03	4	0062170323	AK 60 22 99 BQ 1 AP 1001	AAA0233DCKC	5

BARRIO 007102 SANTA TERESITA

Manzana	Estrato manzana	Código predio	Dirección	CHIP	Estrato atípico
35	4	0071023506	KR 22 42A 12	AAA0083ECSY	3

BARRIO 007104 TEUSAQUILLO

Manzana	Estrato manzana	Código predio	Dirección	CHIP	Estrato atípico
40	4	0071044019	AK 19 32 47 AP 101	AAA0083JRYN	3

BARRIO 007105 ARMENIA

Manzana	Estrato manzana	Código predio	Dirección	CHIP	Estrato atípico
09	4	0071050907	KR 16 28A 38 AP 101	AAA0083KWFZ	3

BARRIO 007106 ESTRELLA

Manzana	Estrato manzana	Código predio	Dirección	CHIP	Estrato atípico
07	4	0071060704	AC 34 28A 35	AAA0083MKSJ	3
07	4	0071060706	AC 34 28A 13 AP 201	AAA0083MLHY	3

BARRIO 007203 CHAPINERO OCCIDENTAL

Manzana	Estrato manzana	Código predio	Dirección	CHIP	Estrato atípico
19	4	0072031901	KR 15A BIS 58 03 AP 201	AAA0084AFYN	3
32	4	0072033219	KR 16 59 67	AAA0084BAAW	3

BARRIO 007209 ALFONSO LOPEZ

Manzana	Estrato manzana	Código predio	Dirección	CHIP	Estrato atípico
04	3	0072090406	KR 18 48 28	AAA0085CNCX	2
28	4	0072092816	CL 49 24 41	AAA0085FNXS	3

LOCALIDAD 14 - LOS MÁRTIRES**BARRIO 006103 SANTA FE**

Manzana	Estrato manzana	Código predio	Dirección	CHIP	Estrato atípico
25	3	0061032514	CL 24 18 19 AP 101	AAA0072NUOE	2
46	3	0061034638	AC 26 19B 95 TO 1 AP 1001	AAA0268ZZEA	4

LOCALIDAD 16 - PUENTE ARANDA**BARRIO 004201 PENSILVANIA**

Manzana	Estrato manzana	Código predio	Dirección	CHIP	Estrato atípico
01	3	0042010108	CL 12B 30 50 IN 3	AAA0035OULW	2

LOCALIDAD 18 - RAFAÉL URIBE URIBE

BARRIO 001410 MARCO FIDEL SUAREZ

Manzana	Estrato manzana	Código predio	Dirección	CHIP	Estrato atípico
03	3	0014100306	TV 12F BIS A 45F 74 SUR	AAA0008JWEP	2
04	3	0014100414	TV 12G BIS 45F 20 SUR	AAA0008JXTO	2
25	3	0014102527	TV 13F 45B 17 SUR	AAA0008LBJH	2

BARRIO 001411 SAN JORGE SUR

Manzana	Estrato manzana	Código predio	Dirección	CHIP	Estrato atípico
07	3	0014110712	CL 45 BIS B SUR 13K 70 IN 5	AAA0008MSRU	2
07	3	0014110713	CL 45 BIS B SUR 13K 70 IN 4	AAA0008MSSK	2
11	3	0014111117	TV 13J BIS 45 09 SUR	AAA0008MXXS	2
20	3	0014112002	TV 13H 45B 72 SUR	AAA0008NFSK	2
20	3	0014112009	DG 45C SUR 13H 16	AAA0008NHAF	2

BARRIO 001412 GRANJAS SAN PABLO

Manzana	Estrato manzana	Código predio	Dirección	CHIP	Estrato atípico
91	3	0014129103	KR 13G 37 67 SUR	AAA0008UKCX	2
91	3	0014129104	KR 13G 37 75 SUR	AAA0008UKDM	2
91	3	0014129105	KR 13G 37 81 SUR	AAA0008UKEA	2
91	3	0014129106	KR 13G 37 87 SUR	AAA0008UKFT	2
91	3	0014129107	KR 13G 37 93 SUR	AAA0008UKAF	2

BARRIO 001415 MARCO FIDEL SUAREZ I

Manzana	Estrato manzana	Código predio	Dirección	CHIP	Estrato atípico
13	2	0014151314	DG 49D SUR 13H 20	AAA0009FEHY	1
97	2	0014159701	CL 48 SUR 12B 52	AAA0009KWEP	1
97	2	0014159702	CL 48 SUR 12B 56	AAA0009KWFZ	1
97	2	0014159704	CL 48 SUR 12B 68	AAA0009KWJZ	1
97	2	0014159705	CL 48 SUR 12B 76	AAA0009KWKC	1
97	2	0014159706	CL 48 SUR 12B 80	AAA0009KWLF	1
97	2	0014159707	TV 12F 47 28 SUR	AAA0009KWMM	1

BARRIO 001422 DIANA TURBAY ARRAYANES

Manzana	Estrato manzana	Código predio	Dirección	CHIP	Estrato atípico
31	2	0014223112	KR 1 ESTE 48X 12 SUR	AAA0010SWFZ	3

BARRIO 001423 ARBOLEDA SUR

Manzana	Estrato manzana	Código predio	Dirección	CHIP	Estrato atípico
79	2	0014237902	KR 13A 49B 42 SUR	AAA0229BMBR	1
81	2	0014238101	DG 49 SUR 13 35 MJ 01	AAA0282DJEJ	1
81	2	0014238112	CL 48F SUR 10A 37 MJ 2	AAA0234UDFT	1
81	2	0014238126	CL 48C SUR 10D 19 MJ 1	AAA0010YFFT	1

BARRIO 001428 CERROS DE ORIENTE

Manzana	Estrato manzana	Código predio	Dirección	CHIP	Estrato atípico
40	2	0014284038	CL 48P SUR 1D 21 MJ	AAA0253CPPA	1

BARRIO 001429 GUIPARMA

Manzana	Estrato manzana	Código predio	Dirección	CHIP	Estrato atípico
86	3	0014298604	KR 10B 49B 15 SUR AP 101	AAA0162ZNMR	2

BARRIO 002307 INGLES

Manzana	Estrato manzana	Código predio	Dirección	CHIP	Estrato atípico
30	3	0023073001	CL 41 BIS SUR 31 16 AP 201	AAA0221BWRU	2

BARRIO 002510 LA PICOTA ORIENTAL

Manzana	Estrato manzana	Código predio	Dirección	CHIP	Estrato atípico
86	2	0025108601	DG 49C BIS A SUR 4B 02	AAA0022DYNX	1

BARRIO 002535 PALERMO SUR

Manzana	Estrato manzana	Código predio	Dirección	CHIP	Estrato atípico
31	2	0025353108	KR 2B ESTE 50 28 SUR	AAA0025PJUH	1
32	2	0025353201	CL 51A SUR 2D 34 ESTE	AAA0025PKHY	1

LOCALIDAD 19 - CIUDAD BOLÍVAR**BARRIO 002414 ISMAEL PERDOMO**

Manzana	Estrato manzana	Código predio	Dirección	CHIP	Estrato atípico
84	2	0024148406	TV 73D BIS A 65 14 SUR	AAA0017JBZM	1

BARRIO 002416 EL ENSUENO

Manzana	Estrato manzana	Código predio	Dirección	CHIP	Estrato atípico
39	3	0024163921	DG 68D SUR 70C 31 IN 1 AP 101	AAA0238UYUH	2
39	3	0024164002	TV 70C 68B 81 SUR IN 1 AP 102	AAA0250RAYX	2

BARRIO 002424 RINCON DE GALICIA

Manzana	Estrato manzana	Código predio	Dirección	CHIP	Estrato atípico
29	1	0024242926	CL 62G SUR 74D 09	AAA0147MLPA	2

BARRIO 002450 PERDOMO ALTO

Manzana	Estrato manzana	Código predio	Dirección	CHIP	Estrato atípico
22	2	0024502224	CL 64A SUR 73 90	AAA0017ENJZ	1

BARRIO 002456 QUIBA I

Manzana	Estrato manzana	Código predio	Dirección	CHIP	Estrato atípico
60	1	0024566041	KR 17F 74B 21 SUR TO 3 AP 1001	AAA0272BKNN	2

BARRIO 002513 LAS ACACIAS

Manzana	Estrato manzana	Código predio	Dirección	CHIP	Estrato atípico
86	2	0025138623	CL 63D SUR 18Q 41	AAA0022ODFZ	1

BARRIO 002517 LUCERO DEL SUR

Manzana	Estrato manzana	Código predio	Dirección	CHIP	Estrato atípico
62	2	0025176202	KR 17N BIS 70A 34 SUR	AAA0023BHYN	1

BARRIO 002518 RONDA

Manzana	Estrato manzana	Código predio	Dirección	CHIP	Estrato atípico
33	2	0025183310	KR 19H 60 65 SUR MJ	AAA0171TCYX	1
35	2	0025183521	KR 19G 59A 45 SUR	AAA0023DRHK	1
35	2	0025183531	KR 19G 60 41 SUR	AAA0023DRTD	1
35	2	0025183532	KR 19G 60 61 SUR MJ	AAA0171TDHK	1
38	2	0025183808	KR 19G 59 30 SUR	AAA0023DSOE	1
38	2	0025183810	KR 19G 59 10 SUR	AAA0023DSRU	1
43	2	0025184305	CL 59A SUR 19D 15	AAA0023DWMS	1
44	2	0025184402	KR 19F 59B 22 SUR	AAA0023DWSK	1
44	2	0025184405	KR 19F 59B 04 SUR	AAA0023DWWF	1
45	2	0025184507	KR 19D 59 20 SUR	AAA0023DXFZ	1
46	2	0025184612	CL 59A SUR 19C 03	AAA0023DYAF	1
47	2	0025184702	KR 19D 59B 16 SUR	AAA0023DYHY	1

BARRIO 002521 LUCERO ALTO

Manzana	Estrato manzana	Código predio	Dirección	CHIP	Estrato atípico
37	2	0025213704	CL 61B BIS SUR 18T 24	AAA0023LECX	1

BARRIO 002554 GIBRALTAR SUR

Manzana	Estrato manzana	Código predio	Dirección	CHIP	Estrato atípico
04	1	0025540417	CL 64F SUR 18K 42 CA 1	AAA0275SJMR	2

BARRIO 002557 JUAN JOSE RONDON

Manzana	Estrato manzana	Código predio	Dirección	CHIP	Estrato atípico
01	1	0025570105	DG 69 SUR 20B 32	AAA0027WCOM	2

Número de viviendas atípicas: 13.770